முன்மொழியப்பட்ட சாதாரண கல் குவாரியின்
EIA / EMP வரைவு
வகை - B1

(EIA அறிவிப்பு 2006 மற்றும் அதன் திருத்தங்களின்படி பொது விசாரணைக்கு சமர்ப்பிக்கப்பட்டது)

ToR அடையாள எண் TO26B0106TN5401029N (கோப்பு எண். 13710), தேதி 25.06.2026

முன்மொழியப்பட்ட குவாரி குத்தகை விவரங்கள்	
புல எண்	50/4, 50/5A, 51/1, 51/2, 51/3, 51/4, 51/5, 51/6, 51/7 மற்றும் 51/8
கிராமம்	வாடிப்பட்டி வடக்கு
வட்டம்	பழனி
மாவட்டம்	திண்டுக்கல்
பரப்பளவு	2.37.0 ஹெக்டேர்
கிளஸ்டர் பரப்பளவு	8.80.0 ஹெக்டேர்
சுரங்க இருப்பு (58 மீ BGL வரை)	சாதாரண கல்: 3,71,595 கன மீட்டர் கிராவல் : 52,965 கன மீட்டர்
10 ஆண்டுகளுக்கு முன்மொழியப்பட்ட உற்பத்தி அளவு (58 மீ BGL வரை)	1 வது ஐந்து ஆண்டுகள் சாதாரண கல் : 2,09,745 கன மீட்டர் கிராவல் : 52,965 கன மீட்டர் 2வது ஐந்து ஆண்டுகள் சாதாரண கல் : 1,61,850 கன மீட்டர்
நிலம்	பட்டா நிலம்

(NABET இன் படி பிரிவு எண். 1(a) துறை எண்.1)
திட்டத்தின் வகை: B1 கிளஸ்டர் சுரங்கம், மொத்த கிளஸ்டர் பகுதி - 8.80.00 ஹெக்டேர்
அடிப்படை கண்காணிப்பு காலம் - மார்ச் முதல் மே 2026 வரை

<u>விண்ணப்பதாரர்</u>

திரு. B.கோபாலகிருஷ்ணன்,
S/O.பாலுசாமி,
எண்.5/107, பச்சபாளையம் தோட்டம்,
சூலூர் வட்டம்,
கோயம்புத்தூர் மாவட்டம்.

சுற்றுச்சூழல் ஆலோசகர்	ஆய்வுக்கூடம்
M/S. குளோபல் மைனிங் சொல்யூஷன்ஸ் **(NABET அங்கீகாரம் பெற்ற மற்றும் ISO 9001 சான்றளிக்கப்பட்ட ஆலோசகர்)** **பிளாட் எண் 6, புல எண். 13/2, A2, VS சிட்டி, RC செட்டிப்பட்டி, கோட்டமேட்டுப்பட்டி, ஓமலூர், சேலம், தமிழ்நாடு – 636 455.** NABET அங்கீகார எண்: NABET/EIA/26-29/ RA0478 வரை செல்லுபடியாகும்: 03.01.2029 தொடர்புக்கு: 97502 23535 & 94446 54520 மின்னஞ்சல்: infoglobalmining@gmail.com , globalminingsolutionssalem@gmail.com	**M/s. ஷிரியண்ட் அனலிட்டிகல் & ரிசர்ச் லேப்ஸ் பிரைவேட் லிமிடெட்** **(NABL அங்கீகாரம் பெற்ற சோதனை ஆய்வகம்)** Valid up to: 29.09.2029 **#416/15, தர்காஸ் சாலை, பெருங்களத்தூர், மேற்கு தாம்பரம், சென்னை, தமிழ்நாடு, இந்தியா.**

ஆகஸ்ட்- 2026

திருத்தம் பக்கம்

வரிசை எண்	பக்க எண்.	பிரிவு / பத்தி / வரி (என பொருந்தும்)	திருத்தம் செய்யப்பட்ட தேதி	மேற்கொள்ளப் பட்ட திருத்தங்கள்	திருத்தத்தின் காரணம்	திருத்தம் மேற்கொள்ளும் அங்கீகரிக்கப் பட்ட நபரின் கையொப்பம்
1						
2						
3						
4						
5						
6						
7						
8						
9						
10						

ஒப்புதல்

பழனி வட்டம், வாடிப்பட்டி வடக்கு கிராமத்தில் அமைந்துள்ள 2.37.00 ஹெக்டேர் குத்தகை பரப்பிலும், 8.80.00 ஹெக்டேர் கிளஸ்டர் பரப்பளவிலும் முன்மொழியபட்ட சாதாரண கல் மற்றும் கிராவல் குவாரிக்கான சுற்றுச்சூழல் தாக்க மதிப்பீட்டு ஆய்வை மேற்கொள்வதற்காக சேலம் குளோபல் மைனிங் சொல்யூஷன்ஸ் நிறுவனம், திரு.B.கோபாலகிருஷ்ணனுக்கு நன்றி தெரிவித்துக் கொள்கிறது. திண்டுக்கல் மாவட்டம், தமிழ்நாடு மாநிலம் மற்றும் சுற்றுச்சூழல் மேலாண்மை திட்டம் (EMP) உருவாக்குதல். வரைவு EIA/EMP அறிக்கையைத் தயாரிப்பதற்கான இரண்டாம் நிலை தகவல்களை சேகரித்ததற்காக சம்பந்தப்பட்ட அரசாங்க அதிகாரிகளால் வழங்கப்பட்ட ஒத்துழைப்பு மற்றும் உதவியையும் நாங்கள் நன்றியுடன் ஏற்றுக்கொள்கிறோம். வாடிப்பட்டி வடக்கு கிராமம் மற்றும் அருகிலுள்ள கிராமங்களில் உள்ள உள்ளூர் மக்கள் முழு மனதுடன் ஒத்துழைப்பதற்கும், முழு கள ஆய்வின் போதும் தொடர்ந்து ஈடுபட்டதற்கும் எங்கள் மனமார்ந்த நன்றி, இது இல்லாமல் ஆய்வு சாத்தியமில்லை.

இதற்கு: M/s குளோபல் மைனிங் சொல்யூஷன்ஸ்

(M. பிரபு).

முகாமைத்துவப் பணிப்பாளர்

பொறுப்பேற்பு

MoEF OM No. J – 11013/41/2006-IA. தமிழ்நாடு மாநிலம், திண்டுக்கல் மாவட்டம், பழனி வட்டம், வாடிப்பட்டி வடக்கு கிராமத்தில் அமைந்துள்ள 2.37.00 ஹெக்டேர் குத்தகை பரப்பிலும், 8.80.00 ஹெக்டேர் கிளஸ்டர் பரப்பளவிலும் முன்மொழியபட்ட சாதாரண கல் மற்றும் கிராவல் குவாரியின் EC க்காக சமர்ப்பிக்கப்பட்ட EIA/EMP அறிக்கையில் உள்ள உள்ளடக்கம் மற்றும் தகவல்களை சொந்தமாக வைத்திருப்பதற்கான எங்கள் உறுதிமொழியை நாங்கள் இதன்மூலம் வழங்குகிறோம்.

இதற்கு: M/s குளோபல் மைனிங் சொல்யூஷன்ஸ்

பொறுப்பேற்பு

இந்த EIA & EMP ஆனது MoEF&CCOM எண்J-11013/41/2006-IA.II (1) தேதியிட்ட 4 ஆகஸ்ட் 2009 மற்றும் அதன் திருத்தங்கள் ஏற்ப தயாரிக்கப்படுகிறது. மேலும், சுற்றுச்சூழல், வனம் மற்றும் காலநிலை மாற்ற அமைச்சகத்தால் வழங்கப்பட்ட அனைத்து குறிப்பு விதிமுறைகளும், TOR கடிதம் எண்: TO26B0106TN5401029N (கோப்பு எண். 13710) தேதி: 25.06.2026 கணக்கில் எடுத்துக்கொள்ளப்பட்டு, இந்த வரைவு EIA/EMP அறிக்கையில் இணைக்கப்பட்டுள்ளது. இந்த EIA & EMP ஆனது தமிழ்நாட்டின் திண்டுக்கல் மாவட்டம், பழனி வட்டம், வாடிப்பட்டி வடக்கு கிராமத்தில் அமைந்துள்ள 2.37.00 ஹெக்டேர் குத்தகை பரப்பளவு மற்றும் 8.80.00 ஹெக்டேர் கிளஸ்டர் பரப்பளவில் முன்மொழியபட்ட சாதாரண கல் குவாரி 58 மீ (தரைமட்டத்திற்கு கீழே), 3,71,595 கன மீட்டர் சாதாரண கல் மற்றும் 52,965 கன மீட்டர் கிராவல் உருவாக்கம் ஆகியவை 10 ஆண்டுகளுக்கு முன்மொழியப்பட்டுள்ள குத்தகை பகுதியிலிருந்து உற்பத்தி செய்யப்படும். வரைவு EIA/EMP அறிக்கை உண்மை ரீதியாக சரியானது.

EIA/EMP அறிக்கை, தி/ள் குளோபல் மைனிங் சொல்யூஷன்ஸ் (ஜிஎம்எஸ்), சேலம் ஆல் தயாரிக்கப்பட்டது. ஜிஎம்எஸ் என்பது ஒரு NABET அங்கீகாரம் பெற்ற கனிமச் சுரங்கத்தின் EIA/EMP அறிக்கையைத் தயாரிப்பதற்கான (திறந்தவெளி சுரங்கம் மட்டும்) ஆலோசகர். NABET சான்றிதழ் எண். NABET/EIA/26-29/RA 0478, மற்றும் இந்த சான்றிதழ் 03.01.2029 வரை செல்லுபடியாகும்.

இதற்கு: M/s குளோபல் மைனிங் சொல்யூஷன்ஸ்

M. MANIKANDAN
EIA CO-ORDINATOR
GLOBAL MINING SOLUTIONS
SALEM

NABET சான்றிதழ்

भारतीय गुणवत्ता परिषद
QUALITY COUNCIL OF INDIA
Creating an Ecosystem for Quality

NABET

National Accreditation Board for Education and Training

Certificate of Accreditation

Global Mining Solutions, Salem

Plot No. 6, S.F.No. 13/2, A2, VS City, RC Chettypatty, Kottamettupatty, Omalur, Salem, Tamil Nadu – 636 455

*Global Mining Solutions, Salem is Re-Accredited (RA1) **as Category-A organization** under the QCI-NABET Scheme for Accreditation of EIA Consultant Organizations (Version 3), for the preparation of EIA/EMP reports in the sectors listed below, as per the specified categories*

S.No	Sector Description	Sector (as per)		Cat.
		NABET	MoEFCC	
1.	Mining of minerals including opencast / underground mining	1	1 (a) (i)	A
2.	Thermal power plants	4	1 (d)	B
3.	Metallurgical industries (ferrous only)	8	3 (a)	A
4.	Metallurgical industries (non-ferrous only)	8		B
5.	Cement plants	9	3 (b)	A
6.	Synthetic organic chemicals industry (dyes & dye intermediates; bulk drugs and intermediates excluding drug formulations; synthetic rubbers; basic organic chemicals, other synthetic organic chemicals and chemical intermediates)	21	5 (f)	A
7.	Distilleries	22	5 (g)	A
8.	Industrial estates/ parks/ complexes/areas, export processing Zones(EPZs), Special Economic Zones(SEZs), Biotech Parks, Leather Complexes	31	7 (c)	B
9.	Common hazardous waste treatment, storage and disposal facilities (TSDFs)	32	7 (d)	B
10.	Common Effluent Treatment Plants (CETPs)	36	7 (h)	B
11.	Common Municipal Solid Waste Management Facility (CMSWMF)	37	7 (i)	B
12.	Building and construction projects	38	8 (a)	B
13.	Townships and Area development projects	39	8 (b)	B

Note: Names of approved experts and sectors are mentioned in RAAC minutes dated February 05, 2026, posted on QCI-NABET website.

The Accreditation shall remain in force subject to continued compliance to the terms and conditions mentioned in QCI-NABET's letter of accreditation bearing no QCI/NABET/ENV/ACO/26/4024 dated February 16, 2026. The accreditation needs to be renewed before the expiry date by Global Mining Solutions, Salem following due process of assessment.

Valid up to
January 03, 2029

Issue Date
February 16, 2026

Certificate No.
NABET/EIA/26-29/RA 0478

Prof (Dr) Varinder S Kanwar
(CEO – NABET)

For the updated List of Accredited EIA Consultant Organizations with approved Sectors please refer to QCI-NABET website.

நிபுணர்களின் அறிவிப்பு

தமிழ்நாட்டின் திண்டுக்கல் மாவட்டம், பழனி வட்டம், வாடிப்பட்டி வடக்கு கிராமத்தில் 2.37.00 ஹெக்டேர் குத்தகை நிலப்பரப்பு மற்றும் 8.80.00 ஹெக்டேர் கிளஸ்டர் பரப்பளவில் முன்மொழியபட்ட சாதாரண கல் குவாரிக்கு பங்களிப்பு செய்யும் நிபுணர்களின் அறிவிப்பு.

மேற்கண்ட EIA ஐ உருவாக்கிய EIA குழுவின் ஒரு பகுதியாக நான் இருந்தேன் என்பதை இதன்மூலம் நான் சான்றளிக்கிறேன்.

EIA ஒருங்கிணைப்பாளர் பெயர்: M. மணிகண்டன்

ஈடுபாட்டின் காலம்: மார்ச் முதல் மே 2026 வரை.

தொடர்பு விபரங்கள்:

தி/ள்.குளோபல் மைனிங் சொல்யூஷன்ஸ்,

பிளாட் எண்.6, SF எண். 13/2, A2, VS சிட்டி, RC செட்டிபட்டி,
கோட்டமேட்டுப்பட்டி, ஓமலூர்,
சேலம், தமிழ்நாடு - 636 455.

வ. எண்	செயல்பாட்டு பகுதிகள்	நிபுணர்கள் பெயர்	ஈடுபாடு (காலம் மற்றும் பணி**)	கையொப்பம் மற்றும் தேதி
1	AP	தனலட்சுமி ராமநாதன்	தற்போதுள்ள காற்றின் தரத்தை மதிப்பீடு செய்தல், சுற்றுப்புற காற்றில் திட்டத்தின் தாக்கம் மற்றும் காற்று மாசுபாட்டிற்கான பரிந்துரைகளை குறைக்கும் நடவடிக்கைகள். காலம்: மார்ச் 2025 - முதல் மே 2025 வரை.	
2	WP	அபிராமி கலியபெருமாள்	தற்போதுள்ள நீரின் தரத்தை மதிப்பீடு செய்தல், மேற்பரப்பு மற்றும் நிலத்தடி நீரின் தரத்தில் திட்டத்தின் தாக்கம், பாதிப்பைக் குறைப்பதற்கான தணிப்பு நடவடிக்கைகளை பரிந்துரைத்தது. காலம்: மார்ச் 2025 - முதல் மே 2025 வரை	
3	SHW	ராமதாஸ் என்	திட்டத்தில் இருந்து உருவாகும் கழிவுகளை மதிப்பீடு செய்தல், கழிவு மேலாண்மை நடைமுறைகள் பரிந்துரைக்கப்பட்டது. காலம்: மார்ச் 2025 - முதல் மே 2025 வரை.	
4	SE	சரஸ்வதி கே	அடிப்படை SE ஆய்வு. தரவு தொகுப்பு மற்றும் மதிப்பீடு. பகுதியின் SE நிலையில் திட்டத்தின் தாக்கம். CER திட்டத்தின் உருவாக்கம். காலம்: மார்ச் 2025 - முதல் மே 2025 வரை.	
5	EB	சரவணன் எஸ்	பிரதேசத்தின் சூழலியல் தொடர்பான அடிப்படை தரவு சேகரிப்பு. காலம்: மார்ச் 2025 - முதல் மே 2025 வரை.	
6	HG	ரவீந்திரன் என்	இப்பகுதியின் நீர்வளவியல் அம்சம். நிலத்தடி நீர் ஆழம் மற்றும் இப்பகுதியின் நிலத்தடி நீரில் திட்டத்தின் தாக்கம். காலம்: மார்ச் 2025 - முதல் மே 2025 வரை.	
7	AQ	ஶ்ரீலதா திருவீதியுலா	பகுதி மூல மாதிரியைப் பயன்படுத்தி காற்றின் தர மாதிரியாக்கம். தூசியின் தரை மட்ட செறிவின் கணிப்பு. தகுந்த தணிப்பு நடவடிக்கைகளை பரிந்துரைத்தல். காலம்: மார்ச் 2025 - முதல் மே 2025 வரை.	

8	NV	தனலட்சுமி ராமநாதன்	பகுதியின் சுற்றுப்புற இரைச்சல் ஆய்வு. குவாரி செயல்பாடு மற்றும் திட்டத்தால் ஏற்படும் சத்தத்தின் தாக்கம் காரணமாக அதிகரிக்கும் சத்தம். காலம்: மார்ச் 2025 - முதல் மே 2025 வரை.	
9	LU	ஸ்ரீலதா திருவீதியுலா	செயற்கைக்கோள் படங்களின் அடிப்படையில் நில பயன்பாட்டு வரைபடம் தயாரித்தல். நில பயன்பாட்டு வகைப்பாடு மற்றும் பகுப்பாய்வு. சுற்றியுள்ள நில சூழலில் திட்டத்தின் தாக்கம் கணிப்பு. காலம்: மார்ச் 2025 - முதல் மே 2025 வரை.	
10	RH	எஸ்.வி. பிரசாந்த்	சுரங்க நடவடிக்கைகள் தொடர்பான இடர்களை கண்டறிதல். அவசரகால பேரிடர் மேலாண்மை திட்டத்தை தயாரித்தல். தொழிலாளிக்கு பாதுகாப்பு உபகரணங்களை வழங்குவதற்கான திட்டம். காலம்: மார்ச் 2025 - முதல் மே 2025 வரை.	
11	SC	சிசுபால் சிங்	மண் கண்காணிப்பு, மண்ணின் வகை, மண் மேலாண்மை நடைமுறைகள், மேல் மண்ணின் பயன்பாடு குறித்த இரண்டாம் நிலை தரவு சேகரிப்பு. காலம்: மார்ச் 2025 - முதல் மே 2025 வரை.	
12	GEO	வள்ளியப்பன் மெய்யப்பன்	புவியியல் வரைபடம், குவாரி மற்றும் குப்பைகளின் ஸ்திரத்தன்மை, சுரங்க குவாரியின் பயன்பாட்டிற்குப் பிறகு சுரங்க நிலைத்தன்மைக்கான மேலாண்மைத் திட்டம் மற்றும் பகுதியின் புவியியல் அம்சம். காலம்: மார்ச் 2025 - முதல் மே 2025 வரை.	

EIA உள்ளடக்கம்

அத்தியாயம் எண்	தலைப்பு	பக்க எண்
1	**முன்னுரை**	**62**
1.1	அறிக்கையின் நோக்கம்	62
1.2	திட்டம் மற்றும் திட்ட முன்மொழிபவரை அடையாளம் காணுதல்	64
1.3	திட்டத்தின் தன்மை, அளவு, அமைவிடம் மற்றும் நாட்டிற்கும், பிராந்தியத்திற்கும் அதன் முக்கியத்துவம் பற்றிய சுருக்கமான விளக்கம்	65
1.4	ஆய்வின் நோக்கம் - மேற்கொள்ளப்பட்ட ஒழுங்குமுறை நோக்கத்தின் விவரங்கள் (குறிப்பு விதிமுறைகளின்படி):	66
2	**திட்ட விளக்கம்**	**70**
2.1	திட்டத்தின் வகை	70
2.2	திட்டத்தின் தேவை	71
2.3	இடம் (பொதுவான இடம், குறிப்பிட்ட இடம், திட்ட எல்லை மற்றும் திட்ட தள வடிவமைப்பைக் காட்டும் வரைபடங்கள்):	72
2.4	செயல்பாட்டின் அளவு அல்லது அளவு (உட்பட. திட்டத்திற்கு அல்லது அதற்குத் தேவையான தொடர்புடைய செயற்பாடுகள்)	78
2.5	ஒப்புதல் மற்றும் அமலாக்கத்திற்கான உத்தேச அட்டவணை	79
2.6	தொழில்நுட்பம் மற்றும் செயல்முறை விளக்கம்	80
2.7	திட்ட விவரம் உள்ளிட்ட திட்ட விவரம், திட்ட வரைபடம், திட்டத்தின் கூறுகள் போன்றவற்றைக் காட்டுதல், சுற்றுச்சூழல் தாக்க மதிப்பீட்டு நோக்கத்திற்காக முக்கியமான தகவல்களை வழங்கும் சாத்தியக்கூறு வரைபடத்தின் திட்ட பிரதிநிதித்துவம்	85
2.8	சுற்றுசூழல் தரநிலைகள், சுற்றுசூழல் தொழிற்பாட்டு நிலைமைகள் அல்லது ஏனைய சுற்றுசூழல் தாக்க மதிப்பீட்டுத் தேவைப்பாடுகளைப் பூர்த்தி செய்வதற்காக திட்டத்தில் உள்ளடக்கப்பட்ட தணிப்பு நடவடிக்கைகளின் விளக்கம் (நோக்கத்தினால் தேவைப்பட்டவாறு)	93
2.9	தொழில்நுட்ப தோல்வியின் அபாயத்திற்கான புதிய மற்றும் சோதிக்கப்பட்ட தொழில்நுட்பத்தின் மதிப்பீடு	96
3	**சுற்றுசூழல் பற்றிய விளக்கம்**	**97**
3.1	ஆய்வுப் பகுதி, காலக் கூறுகள் மற்றும் வழிமுறை	97
3.2	மதிப்புமிக்க சுற்றுச்சூழல் கூறுகளுக்கான அடிப்படைக் கோட்டை நிறுவுதல்	100
3.3	அனைத்து சுற்றுச்சூழல் கூறுகளின் அடிப்படை வரைபடம்	103

4	**எதிர்பார்க்கப்படும் சுற்றுசூழல் தாக்கங்கள் மற்றும் தணிப்பு நடவடிக்கைகள்**	**150**
4.1	திட்ட இருப்பிடம் காரணமாக ஆராயப்பட்ட சுற்றுச்சூழல் தாக்கங்களின் விவரங்கள், சாத்தியமான விபத்துக்கள், திட்ட வடிவமைப்பு, திட்ட நிர்மாணம், வழக்கமான செயல்பாடுகள் இறுதி நீக்கம் அல்லது ஒரு முழுமையான திட்டத்தை மறுசீரமைத்தல்.	151
4.2	பாதகமான தாக்கங்களைக் குறைத்தல் மற்றும்/அல்லது ஈடுகட்டுவதற்கான நடவடிக்கைகள் அடையாளம் காணப்பட்டுள்ளன	152
4.3	சுற்றுச்சூழல் கூறுகளின் மீளமுடியாத மற்றும் மீட்க முடியாத கடமைகள்	160
4.4	தாக்கங்களின் முக்கியத்துவத்தை மதிப்பீடு செய்தல் (முக்கியத்துவத்தை தீர்மானிப்பதற்கான அளவுகோல்கள், முக்கியத்துவத்தை ஒதுக்குதல்).	174
4.5	தணிப்பு நடவடிக்கைகள்	176
5	**மாற்று வழிகளின் பகுப்பாய்வு (தொழில்நுட்பம் மற்றும் தளங்கள்)**	**182**
5.1	ஒவ்வொரு மாற்றின் விளக்கம்	182
5.2	ஒவ்வொரு மாற்றீட்டின் பாதகமான தாக்கங்களின் சுருக்கம்	182
5.3	ஒவ்வொரு மாற்று முறைக்கும் முன்மொழியப்பட்ட தணிப்பு நடவடிக்கைகள்	182
5.4	மாற்று தேர்வு	182
6	**சுற்றுசூழல் கண்காணிப்பு நிகழ்ச்சித்திட்டம்**	**184**
6.1	கண்காணிப்பின் தொழில்நுட்ப அம்சங்கள் தணிப்பு நடவடிக்கைகளின் செயல்திறன் (அளவீடுகள், வழிமுறைகள், அதிர்வெண் இருப்பிட தரவு பகுப்பாய்வு, அறிக்கையிடல் அட்டவணைகள், அவசரகால நடைமுறைகள், விரிவான பட்ஜெட் மற்றும் கொள்முதல் அட்டவணைகள் உட்பட)	184
7	**மேலதிக ஆய்வுகள்**	**192**
7.1	பொது ஆலோசனை	192
7.2	ஆபத்து மதிப்பீடு மற்றும் மேலாண்மை	192
7.3	சமூக தாக்க மதிப்பீடு (R&R) செயல் திட்டம்	194
8	**திட்ட நன்மைகள்**	**208**
8.1	கட்டமைப்பு வசதிகளை மேம்படுத்துதல்	208
8.2	சமூக உள்கட்டமைப்பில் மேம்பாடுகள்	209
8.3	வேலைவாய்ப்பு: திறன், ஓரளவு திறன் மற்றும் திறன் சாராதவர்கள்	209
8.4	பிற தொட்டுணரக்கூடிய நன்மைகள்	209
9	**சுற்றுச்சூழல் செலவு பயன் பகுப்பாய்வு**	**210**
10	**சுற்றுசூழல் முகாமைத்துவத் திட்டம்**	**211**

10.1	தணிப்பு நடவடிக்கைகள் அமுல்படுத்தப்படுவதை உறுதி செய்வதன் நிர்வாக அம்சங்களின் விளக்கம் மற்றும் EIA மதிப்பீட்டின் அங்கீகாரத்தின் பின்னர் அவற்றின் செயல்திறன் கண்காணிக்கப்படும்	211
11	**சுருக்கம் மற்றும் முடிவுகள்**	**222**
11.1	ஒட்டுமொத்தமாக திட்டத்தை செயல்படுத்துவதற்கான நியாயப்படுத்தல்	222
11.2	பாதகமான விளைவுகள் எவ்வாறு குறைக்கப்பட்டுள்ளன என்பதற்கான விளக்கம்	227
12	**ஆலோசகர்களின் வெளிப்பாடு**	**243**

பட பட்டியல்

படம் எண்	தலைப்பு	பக்க எண்
1.1	கிளஸ்டர் குவாரிகளைக் காட்டும் செயற்கைக்கோள் படம்	63
2.1	இருப்பிட வரைபடம்	72
2.2	திட்ட தளத்தைக் காட்டும் கூகிள் படம்	73
2.3	திட்டப் பகுதியின் மேற்பரப்புத் திட்டம்	74
2.4	திட்டப் பகுதியின் புவியியல் வரைபடம்	75
2.5	திட்டத்தின் டோபோ வரைபடம் 10 கி.மீ சுற்றளவு	77
2.6	திட்ட தள புகைப்படங்கள்	77
2.7	நீர் இருப்பு வரைபடம்	80
2.8	திட்டத்திலிருந்து 10 கி.மீ சுற்றளவில் உள்ள பிராந்திய புவியியல் வரைபடம்	84
2.9	வெடிக்கும் முறை	87
2.10	குவாரி செயல்பாட்டின் ஓட்ட விளக்கப்படம்	87
2.11	கருத்தியல் திட்டம்	92
3.1	ஆய்வுப் பகுதியின் சுற்றுப்புறச் சூழல் அமைப்பு	100
3.2	திட்டப் பகுதியின் செயற்கைக்கோள் வரைபடம் (10 கி.மீ சுற்றளவு)	103
3.3	இந்திய நில அதிர்வு வரைபடம்	105
3.4	மார்ச் முதல் மே 2026 வரையிலான காலகட்டத்தில் வின்ட் ரோஸ் பிளாட்	106
3.5	சுற்றுப்புற காற்று கண்காணிப்பு இடங்களின் அடிப்படை வரைபடம்	108
3.6	சுற்றுப்புற காற்றின் தரம் தரவு A1 - சுரங்க குத்தகை பகுதி	110
3.7	சுற்றுப்புற காற்றின் தரத் தரவு A2 - பாப்பம்பட்டி கிராமம்	110
3.8	சுற்றுப்புற காற்றின் தர தரவு A3 – கவலப்பட்டி கிராமம்	111
3.9	AAQ தரவு A4 - வாடிப்பட்டி வடக்கு கிராமம்	111
3.10	சுற்றுப்புற காற்றின் தரம் குறித்த தரவு A5 – சின்னகல்யம்புத்தூர் கிராமம்	112
3.11	சுற்றுப்புற காற்றின் தரத் தரவு A6 - கரடிகூட்டம் கிராமம்	112
3.12	சுற்றுப்புற காற்றின் தரத் தரவு A7 - அய்யம்பாளையம் கிராமம்	113
3.13	நிலத்தடி நீர் மாதிரிகள் அமைவிடங்களின் அடிப்படை வரைபடம்	115
3.13a	மேற்பரப்பு நீர் மாதிரி இடங்களின் அடிப்படை வரைபடம்	116
3.14	நீர் பகுப்பாய்வில் சில பொதுவான அளவுருக்களின் மதிப்புகள்	120
3.14a	நீர் பகுப்பாய்வில் சில பொதுவான அளவுருக்களின் மதிப்புகள்	120
3.15	ஒலி கண்காணிப்பு இடங்களின் அடிப்படை வரைபடம்	122
3.16	7 இடங்களில் பகல் மற்றும் இரவு சமமான மதிப்புகள்	123
3.17	மண் மாதிரி அமைவிடங்களின் அடிப்படை வரைபடம்	124
3.18	தொலையுணர்வு செயற்கைக்கோள் படம்	132
3.19	ஆய்வுப் பகுதியின் நிலப் பயன்பாடு / நிலப் பரப்பு வரைபடம்	135

3.20	ஆய்வுப் பகுதியின் கிராம வரைபடம்	138
3.21	பாலின வாரியான மக்கள் தொகை பரவல்	141
3.22	பாலின வாரியான எழுத்தறிவு விநியோகம்	141
3.23	தாங்கல் மண்டலத்திற்குள் தொழில்சார் கட்டமைப்பு	142
3.24	வடிகால் வரைபடத்தின் 10 கி.மீ சுற்றளவு	144
3.25	புவியியல் வரைபடத்தின் 10 கிலோமீட்டர் சுற்றளவு	146
3.26	ஆய்வுப் பகுதியின் 10 கி.மீ சுற்றளவு புவி உருவவியல் வரைபடம்	147
3.27	ஆய்வுப் பகுதியின் 10 கி.மீ சுற்றளவு மண் வகை வரைபடம்	148
3.28	ஆய்வுப் பகுதியின் மேற்பரப்பு உயரச் சமகோடு வரைபடம்	149
4.1	நீர் இருப்பு வரைபடம்	157
4.2	PM2.5 க்கான GLC கணிப்பின் ஐசோப்ளெத்	168
4.3	PM10 க்கான GLC கணிப்பின் ஐசோப்ளெத்	169
4.4	ஜி.எல்.சி கணிப்பின் ஐசோப்ளெத் - PM2.5 க்கான ஒட்டுமொத்த	170
4.5	ஜி.எல்.சி கணிப்பின் ஐசோப்ளெத் - PM10 க்கான ஒட்டுமொத்த	171
7.1	PM2.5 க்கான GLC கணிப்பின் ஐசோப்ளெத்	198
7.2	PM10 க்கான GLC கணிப்பின் ஐசோப்ளெத்	199
7.3	ஜி.எல்.சி கணிப்பின் ஐசோப்ளெத் - PM2.5 க்கான ஒட்டுமொத்த	200
7.4	ஜி.எல்.சி கணிப்பின் ஐசோப்ளெத் - PM10 க்கான ஒட்டுமொத்த	201
10.1	நிர்வாக கட்டமைப்பு	216

அட்டவணை பட்டியல்

அட்டவணை எண்	தலைப்பு	பக்க எண்
1.1	500 மீ சுற்றளவில் உள்ள குவாரிகளின் விவரம்	62
1.2	உத்தேச திட்ட விவரங்கள்	65
2.1	500 மீ சுற்றளவில் உள்ள குவாரிகளின் விவரம்	70
2.1a	திட்டத்தின் முக்கிய அம்சங்கள்	71
2.2	திட்ட தளத்தின் ஒருங்கிணைப்புகள்	72
2.3	தற்போதைய நில பயன்பாட்டு முறை	75
2.4	சுரங்க மூடல் கட்டத்தில் நிலப் பயன்பாடு	76
2.5	சட்டரீதியான அனுமதிகள், அனுமதிகள், தடையில்லா அங்கீகாரம், ஒப்புதல்களின் நிலை	78
2.6	ஒப்புதலுக்கான உத்தேச அட்டவணை	79
2.7	நீர் தேவை	81
2.8	திட்டத்தில் ஈடுபட்டுள்ள இயந்திரங்கள்	81
2.9	சுரங்க விவரங்கள்	88
2.10	10 ஆண்டுகளுக்கு உற்பத்தியின் சுருக்கம்	90
2.11	இறுதி குழி பரிமாணம்	92
3.1	ஆய்வுப் பகுதியின் சுற்றுப்புறச் சூழல் அமைப்பு	97
3.2	மழைப்பொழிவு தரவு	104
3.3	சுற்றுப்புற காற்றின் தர கண்காணிப்பு இடங்களின் விபரங்கள்	108
3.4	7 இடங்களில் காற்று மாதிரி பகுப்பாய்வின் முடிவுகள்	109
3.5	நீர் மாதிரி இடங்கள்	115
3.6	நிலத்தடி நீர் கண்காணிப்பு முடிவுகள்	116
3.6a	மேற்பரப்பு நீர் கண்காணிப்பு முடிவுகள்	119
3.7	இரைச்சல் கண்காணிப்பு முடிவுகள்	123
3.8	மண் மாதிரி பகுப்பாய்வின் முடிவுகள்	125
3.9	மைய மண்டலத்தில் தாவரங்கள்	126
3.10	மைய மண்டலத்தில் தாவரங்கள்	127
3.10a	தாங்கல் மண்டலத்தில் தாவரங்கள்	128
3.11	தாங்கல் மண்டலத்தில் உள்ள விலங்கினங்கள்	130
3.12	ஆய்வுப் பகுதியின் பிரதான நில பயன்பாட்டு அலகுகள்	134
3.13	ஆய்வுப் பகுதியின் பிரதான நில பயன்பாடு அலகுகள் சதவீதத்தில்	136
3.14	படிப்புப் பகுதியில் உள்ள கிராம விவரங்கள்	138
3.15	ஆய்வுப் பகுதியின் மக்கள்தொகை விவரம்	140

3.16	கல்வி உட்கட்டமைப்பு வசதிகள்	142
3.17	மருத்துவ உட்கட்டமைப்பு	143
4.1	திண்டுக்கல் மாவட்டத்தில் நிலத்தடி நீர் மட்டம்	158
4.2	விலங்கினங்களுக்கான தாக்கங்கள் மற்றும் தணிப்பு நடவடிக்கைகள்	159
4.3	திட்டம் செயல்படுத்தப்பட்ட பிறகு PM2.5 இன் செறிவுகள்	172
4.3a	திட்டம் செயல்படுத்தப்பட்ட பிறகு PM2.5 இன் தொகுப்பு செறிவு	172
4.3b	திட்டம் செயல்படுத்தப்பட்ட பிறகு PM10 இன் செறிவு	172
4.3c	திட்டம் செயல்படுத்தப்பட்ட பிறகு PM10 இன் தொகுப்பு செறிவு	173
4.4	கண்காணிப்பு இடங்களில் இரைச்சல் அளவுகள்	175
4.5	பல்வேறு சுரங்க நடவடிக்கைகளால் மனிதர்கள் மீதான தாக்கங்கள்	178
6.1	சுற்றுசூழல் கண்காணிப்பு அட்டவணை	185
6.2	PP ஆல் பராமரிக்க வேண்டிய முக்கியமான பதிவுகள்	188
6.3	சுற்றுசூழல் முகாமைத்துவத் திட்ட வரவு செலவுத் திட்டம்	188
7.1	ஆபத்துகள் மற்றும் முன்னெச்சரிக்கை நடவடிக்கைகள்	193
7.2	500 மீ சுற்றளவில் உள்ள குவாரிகளின் விவரம்	194
7.3	திட்டம் செயல்படுத்தப்பட்ட பிறகு PM2.5 இன் செறிவுகள்	202
7.3a	திட்டம் செயல்படுத்தப்பட்ட பிறகு PM2.5 இன் தொகுப்பு செறிவு	202
7.3b	திட்டம் செயல்படுத்தப்பட்ட பிறகு PM10 இன் செறிவு	202
7.3c	திட்டம் செயல்படுத்தப்பட்ட பிறகு PM10 இன் தொகுப்பு செறிவு	203
7.4	போக்குவரத்தில் தாக்கம்	204
10.1	சுற்றுசூழல் முகாமைத்துவத் திட்டம்	212
10.2	சுற்றுசூழல் முகாமைத்துவத் திட்ட வரவு செலவுத் திட்டம்	217
11.1	குத்தகை பகுதியின் விளக்கம்	226
11.2	சுற்றுப்புற காற்றின் தர கண்காணிப்பு இடங்களின் விபரங்கள்	228
11.3	நிலத்தடி நீர் கண்காணிப்பு முடிவுகள்	229
11.3a	மேற்பரப்பு நீர் கண்காணிப்பு முடிவுகள்	230
11.4	இரைச்சல் கண்காணிப்பு முடிவுகள்	232
11.5	மண் பகுப்பாய்வின் முடிவு	232
11.6	ஆய்வுப் பகுதியின் பிரதான நில உபயோக அலகுகள் விழுக்காடு	233

இணைப்புகளின் பட்டியல்

வ.எண்.	உள்ளடக்கம்	இணைப்பு எண்
1	குறிப்பு விதிமுறைகள் (ToR)	1
2	துல்லியமான பகுதி தொடர்பு கடிதம்	2
3	அங்கீகரிக்கப்பட்ட சுரங்கத் திட்டம் மற்றும் படங்கள்	3
4	500 மீட்டர் சுற்றளவு கடிதம்	4
5	VAO சான்றிதழ்	5
6	நில ஆவணம்	6
7	கண்காணிப்பு அறிக்கை	7
8	ஆய்வக NABL சான்றிதழ்	8
9	CER கடிதம்	9

இணக்கம்

குறிப்பு விதிமுறைகள்

வ.எண்	ToR புள்ளிகள்	பதில்	பக்க எண்கள்
1. SEAC நிபந்தனைகள் - தளம் குறிப்பிட்டது			
1	தேவையான சட்டப்பூர்வ பணியாளர்களை நியமித்தல், பொருத்தமான சுற்றுச்சூழல் மேலாண்மை, இழுவை சாலைகள் மற்றும் கிராம / ஊராட்சி சாலைகளை பராமரிக்கும் அமைப்பு, அங்கீகரிக்கப்பட்ட வெடிப்பு செயல்பாட்டுடன் முறையான மற்றும் அறிவியல் அணுகுமுறை மூலம் கிளஸ்டரில் சுரங்க செயல்பாட்டை திறம்பட நிர்வகிப்பதற்காக கிளஸ்டரில் உள்ள அனைத்து சுரங்கங்களையும் குழு உறுப்பினர்களாக உள்ளடக்கிய ஒரு தொகுப்பு மேலாண்மைக் குழு அமைக்கப்படும். சுற்றுச்சூழல் மற்றும் பிற சட்டரீதியான இணக்கங்கள் மற்றும் அதன் அறிக்கையிடல் நிலை போன்றவற்றை கண்காணிப்பு அமைப்பு. EIA மதிப்பீட்டின் போது மக்கள் கட்சி பின்வரும் விவரங்களை பிரமாணப் பத்திர வடிவில் சமர்ப்பிக்க வேண்டும்: (i) CMC ஐ உருவாக்கும் ஒப்பந்தத்தின் நகல். (ii) உறுப்பினர்களின் பங்கை வரையறுக்கும் குழுவின் அமைப்பு வரைபடம் (iii) திட்டமிடப்பட்ட செயற்பாடுகளை செயற்படுத்தும் 'நிலையான செயற்பாட்டு நடைமுறைகள்' (SoP)	500 மீட்டர் சுற்றளவில் 5 குவாரிகள் உள்ளன. இந்த குவாரி மற்றும் பிற உத்தேச குவாரிக்கு சுற்றுச்சூழல் அனுமதி பெறப்பட்டவுடன் ஒரு தொகுப்பு மேலாண்மை குழுவை அமைக்க முன்மொழிபவர் முன்முயற்சி எடுப்பார்	
2	சுரங்க நடவடிக்கைகளின் தொடர்ச்சியான கண்காணிப்புக்காக சிசிடிவி	சுரங்க நடவடிக்கைகளின் தொடர்ச்சியான கண்காணிப்புக்காக சிசிடிவி	

Global

	கேமராவை பொதுமக்கள் நிறுவ வேண்டும் மற்றும் சுற்றுச்சூழல் தாக்க மதிப்பீட்டு அறிக்கையுடன் புகைப்படம் / வீடியோகிராஃபிக் ஆதாரங்களை வழங்க வேண்டும்.	கேமராக்கள் நிறுவப்படும், மேலும் இறுதி EIA/EMP அறிக்கையுடன் புகைப்படம் / வீடியோகிராஃபிக் சான்றுகள் சமர்ப்பிக்கப்படும்.	
2. SEIAA குறிப்பிட்ட நிபந்தனைகள்			
2.1	விரிவான விவாதங்களுக்குப் பிறகு, ஆணையம் SEAC இன் பரிந்துரையை ஏற்றுக்கொண்டு, 58 மீ BGL ஆழம் வரை 3,71,595 கன மீட்டர் சாதாரண கல் மற்றும் 52,965 கன மீட்டர் கிராவல் கிராவல் ஆகியவற்றிற்கான பொது விசாரணையுடன் குறிப்பு விதிமுறைகளை வழங்க முடிவு செய்துள்ளது மற்றும் வருடாந்திர உச்ச உற்பத்தி 42,580 கன மீட்டர் சாதாரண கல் மற்றும் 28,908 கன மீட்டர் கிராவல்க்கு மிகாமல் இருக்க வேண்டும் அங்கீகரிக்கப்பட்ட சுரங்கத் திட்டத்தின்படி, ஒருங்கிணைந்த சுற்றுச்சூழல் தாக்க மதிப்பீட்டு ஆய்வை மேற்கொள்வதற்கும், SEAC பரிந்துரைத்த நிபந்தனைகளுக்கு உட்பட்டு தனி சுற்றுச்சூழல் மேலாண்மைத் திட்டத்தைத் தயாரிப்பதற்கும் கிளஸ்டரின் கீழ், SEAC மற்றும் சாதாரண நிலைமைகள் மற்றும் SEIAA குறிப்பிட்ட மற்றும் நிலையான நிலைமைகளுக்கு உட்பட்டு தனி சுற்றுச்சூழல் மேலாண்மை திட்டத்தைத் தயாரித்தல்.	ஒப்புக்கொண்டேன்	
3. SEIAA நிலையான நிபந்தனைகள்			
குழும மேலாண்மைக் குழு			
1	கிளஸ்டர் மேலாண்மைக் குழு அமைக்கப்படும், இது கிளஸ்டரில் உள்ள அனைத்து ஆதரவாளர்களையும்	500 மீட்டர் சுற்றளவில் தற்போதுள்ள 2 மற்றும் 3 முன்மொழியப்பட்ட குவாரி உள்ளன. இந்த குவாரிக்கு சுற்றுச்சூழல் அனுமதி	

	உறுப்பினர்களாக சேர்க்க வேண்டும்	பெறப்பட்டவுடன் ஒரு தொகுப்பு மேலாண்மைக் குழுவை அமைக்க முன்மொழிபவர் முன்முயற்சி எடுப்பார்.	
2	பசுமை மண்டல மேம்பாடு, தண்ணீர் தெளித்தல், மரம் நடுதல், வெடித்தல் போன்ற உறுதிமொழிகளை திறம்பட செயல்படுத்த உறுப்பினர்கள் தங்களுக்கிடையேயான ஒருங்கிணைந்து செயல்பட வேண்டும்.	ஒப்புக்கொண்டேன். இணங்கப்படும்.	
3	அமைக்கப்பட்ட குழுவின் உறுப்பினர்களின் பட்டியல் சுரங்க குத்தகை நிறைவேற்றப்படுவதற்கு முன்பு AD/சுரங்கங்களுக்கு சமர்ப்பிக்கப்பட வேண்டும், மேலும் இது ஒவ்வொரு ஆண்டும் AD/சுரங்கங்களுக்கு புதுப்பிக்கப்படும்.	ஒப்புக்கொண்டேன். சுற்றுச்சூழல் அனுமதி பெற்று அமைக்கப்பட்ட குழுவின் உறுப்பினர்களின் பட்டியல் AD/சுரங்கங்களுக்கு சமர்ப்பிக்கப்படும்.	
4	விரிவான செயல்பாட்டுத் திட்டம் சமர்ப்பிக்கப்பட வேண்டும், அதில் கிளஸ்டரில் அமைந்துள்ள அருகிலுள்ள குவாரியைப் பொறுத்தவரை வெடிப்பு அதிர்வெண், தனிநபர் குவாரி வழித்தட வரைபடம் மற்றும் நெட்வொர்க் வடிவில் இழுத்துச் செல்லும் சாலைகளைப் பயன்படுத்துதல் ஆகியவை அடங்கும்.	ஒப்புக்கொண்டேன். கிளஸ்டர் பகுதியில் உத்தேசிக்கப்பட்டுள்ள அனைத்து குவாரிகளுக்கும் சுற்றுச்சூழல் அனுமதி கிடைத்தவுடன் கிளஸ்டர் சுரங்க நடவடிக்கைகளுக்கான செயல்பாட்டுத் திட்டத்தின் விவரங்கள் சமர்ப்பிக்கப்படும்.	
5	ஆபத்து மற்றும் அவசரகால மேலாண்மை திட்டம், தீ பாதுகாப்பு மற்றும் வெளியேற்றத் திட்டம் மற்றும் கிளஸ்டர் தொடர்பான நிலையான வளர்ச்சி இலக்குகள் குறித்தும், குறிப்பாக பலத்த மழை போன்ற இயற்கை பேரிடர்களின் போது, குழுமத்தில் வெள்ளம் மற்றும் வெளியேற்றத் திட்டம் ஆகியவற்றைக் கருத்தில் கொண்டு தணிப்பு	தனிப்பட்ட குவாரிக்கான இடர் மேலாண்மை திட்டம் இந்த அறிக்கையில் கொடுக்கப்பட்டுள்ளது. தொகுப்பு வேலை நிலையைப் பொறுத்தவரை, குழு அமைக்கப்பட்டவுடன், ஒரு தொகுப்பாக இடர் மேலாண்மை மற்றும் வெளியேற்றத் திட்டம் ஆகியவை விரிவாக விரிவடைந்து, அது சுற்றுச்சூழல் தாக்க மதிப்பீட்டு முகமையிடம் சமர்ப்பிக்கப்படும்.	

	நடவடிக்கைகள் குறித்து குழு விவாதிக்கும்.		
6	சட்டத்தின்படி அறிவியல் பூர்வமாகவும், முறையாகவும் நீடித்த சுரங்கத்தை நடைமுறைப்படுத்த தொகுப்பு மேலாண்மைக் குழு சுற்றுச்சூழல் கொள்கையை உருவாக்கும். வகுக்கப்பட்ட சுற்றுச்சூழல் கொள்கையை செயல்படுத்துவதில் குழு ஆற்றிய பங்கு குறித்து விரிவாக எடுத்துரைக்கப்பட வேண்டும்.	கிளஸ்டருக்கான சுற்றுச்சூழல் கொள்கை கிளஸ்டர் மேலாண்மைக் குழுவால் உருவாக்கப்படும், மேலும் இந்தக் கொள்கை EPA சட்டம், 1986 மற்றும் அதன் திருத்தங்கள், MoEF&CC/SEIAA மற்றும் பிற ஒழுங்குமுறை அமைப்புகளின் வழிகாட்டுதல்களுக்கு இணங்க இருக்கும். இந்த கொள்கை குவாரியில் காட்டப்படும்.	
7	குழுமத்தின் கீழ் வரும் தனிநபர் குவாரிகளைப் பொறுத்தவரை மறுசீரமைப்பு உத்தி குறித்த செயல் திட்டத்தை இக்குழு முழுமையான முறையில் வழங்கும்.	ஒப்புக்கொண்டேன். இது புள்ளி எண் 4 இல் குறிப்பிடப்பட்டுள்ளவாறு பூர்த்தி செய்யப்படும்.	
8	சுரங்கத்தில் ஈடுபட்டுள்ள தொழிலாளர்கள் / ஊழியர்களின் ஆரோக்கியம் மற்றும் அருகிலுள்ள பொதுமக்களின் ஆரோக்கியம் குறித்து குழு விவாதிக்கும்.		
வேளாண்மை மற்றும் வேளாண் பல்லுயிர் பெருக்கம்			
9	உத்தேச சுரங்கப் பகுதியைச் சுற்றியுள்ள விவசாய வயல்களில் தாக்கம்.	திட்டப் பகுதியில் வனப்பகுதி மற்றும் பாரம்பரிய நடைமுறைகள் இல்லை. இருப்பினும், திட்ட இடத்தைச் சுற்றி சில விவசாய நிலங்கள் உள்ளன. விவசாய நிலங்களில் தூசி துகள்கள் வண்டல் படிவதால், குவாரி செயல்பாட்டால் இது பாதிக்கப்படலாம். ஈரமான துளையிடுதல், கட்டுப்படுத்தப்பட்ட வெடிப்பு மற்றும் திட்ட சாலைகளில் நீர் தெளித்தல் மற்றும் சாலைகளைச் சுற்றியுள்ள திட்ட திட்டம் போன்ற முறையான தூசி பிரித்தல் மூலம் இது கட்டுப்படுத்தப்படும். காற்றின்	
10	திட்ட தளத்தைச் சுற்றியுள்ள மண் தாவரங்கள் மற்றும் தாவரங்கள் மீதான தாக்கம்.		

		தர மாதிரியின் படி, காற்றின் தரத்தின் தாக்கம் 0.5 கி.மீ சுற்றளவுக்கு மட்டுப்படுத்தப்பட்டுள்ளது. எனவே, 10 கி.மீ சுற்றளவில் அமைந்துள்ள விவசாயம், வனவியல், மண் ஆகியவற்றில் எந்த பாதிப்பும் இல்லை.	
11	தாவரங்களின் வகைகள் பற்றிய விவரங்கள் உத்தேச சுரங்கப் பகுதியில் உள்ள மரங்கள் மற்றும் புதர்களின் எண்ணிக்கை மற்றும். அப்படியானால், முன்மொழியப்பட்ட சுரங்கப் பகுதியின் எல்லையில் அத்தகைய தாவரங்களை இடமாற்றம் செய்வது EMP இல் குறிப்பிடப்பட்டுள்ளது.	முன்மொழியப்பட்ட சுரங்க குத்தகை பகுதியில் மரங்கள் இல்லை.	
12	சுற்றுச்சூழல் தாக்க மதிப்பீட்டில் பல்லுயிர் பெருக்கம், இயற்கைச் சூழல், மண் நுண்ணுயிர் தாவரங்கள், விலங்கினங்கள் மற்றும் மண் விதை வங்கிகள் ஆகியவற்றை ஆய்வு செய்து இயற்கைச் சூழலைப் பராமரிப்பதற்கான வழிமுறைகளை பரிந்துரைக்க வேண்டும்.	இணங்கியது. விவரங்கள் பிரிவு 3.3.6, அத்தியாயம்- 3 மற்றும் பிரிவு 4.2, அத்தியாயம் 4 இல் கொடுக்கப்பட்டுள்ளன.	
13	இப்பகுதியின் நிலையான மேலாண்மை மற்றும் சரக்குகள் மற்றும் சேவைகளின் ஓட்டத்திற்கான சுற்றுச்சூழல் அமைப்பை மீட்டெடுப்பதற்கான நடவடிக்கைகள் குறிப்பாக பரிந்துரைக்கப்பட வேண்டும்.	திட்டப் பகுதி மற்றும் அதன் சுற்றுப்புறங்களுக்கான நிலையான முகாமைத்துவத்திற்கான விரிவான செயல் திட்டம் EMP (அத்தியாயம் - 10) இல் விவரிக்கப்பட்டுள்ளது.	
14	திட்ட முன்மொழிபவர் அருகிலுள்ள பட்டா நிலங்கள், தோட்டக்கலை, விவசாயம் மற்றும் கால்நடைகளில் உள்ள தோட்டங்களில் இத்திட்டத்தின் தாக்கத்தை ஆய்வு செய்து வழங்க வேண்டும்.	இணங்கியது. விவரங்கள் அத்தியாயம் - 4 இல் கொடுக்கப்பட்டுள்ளன.	
காடுகள்			

15	காப்புக்காடுகளில் சுரங்கத்தின் தாக்கம் குறித்து திட்ட முன்மொழிபவர் விரிவான ஆய்வு செய்ய வேண்டும்.	மைய மற்றும் 1 கி.மீ இடையக மண்டலப் பகுதியில் காப்புக்காடு இல்லை. மைய மற்றும் தாங்கல் மண்டலத்தில் பொதுவாக காணப்படும் விலங்கினங்கள் பிரிவு 3.3.6., அத்தியாயம் - 3 இல் கொடுக்கப்பட்டுள்ளன.	
16	சுற்றுச்சூழல் தாக்க மதிப்பீடு காடுகள், தாவரங்கள், உள்ளூர் தாவரங்கள், பாதிக்கப்படக்கூடிய மற்றும் அழிந்து வரும் உள்நாட்டு தாவரங்கள் மற்றும் விலங்கினங்கள் மீதான தாக்கத்தை ஆய்வு செய்ய வேண்டும்.	இணங்கியது. விவரங்கள் பிரிவு 3.3.6, அத்தியாயம் - 3 இல் கொடுக்கப்பட்டுள்ளன	
17	சுற்றுப்புறச் சூழல் தாக்க மதிப்பீட்டில் நிற்கும் மரங்களின் தாக்கம் குறித்து ஆய்வு செய்ய வேண்டும். தற்போதுள்ள மரங்களுக்கு எண்ணிடப்பட்டு, பாதுகாப்புக்கு நடவடிக்கை எடுக்க வேண்டும்.	பொருந்தாது. இது ஒரு வறண்ட தரிசு நிலம்.	
18	சுற்றுச்சூழல் தாக்க மதிப்பீட்டில் பாதுகாக்கப்பட்ட பகுதிகள், காப்புக்காடுகள், தேசிய பூங்காக்கள், வழித்தடங்கள் மற்றும் வன உயிரின பாதைகள் ஆகியவை திட்ட இடத்திற்கு அருகிலுள்ள பாதிப்புகள் குறித்து ஆய்வு செய்ய வேண்டும்.	மைய மற்றும் 1 கி.மீ இடையக மண்டலப் பகுதியில் எந்த பாதுகாக்கப்பட்ட வனமும் இல்லை. தேசிய பூங்காக்கள், தாழ்வாரங்கள் மற்றும் வனவிலங்கு பாதைகள் இல்லை.	
நீர் சூழல்			
19	நிலத்தடி நீர் நீரேற்று மற்றும் திறந்தவெளி கிணறுகள் மற்றும் ஆறுகள், குளங்கள், கால்வாய்கள், குளங்கள் போன்ற மேற்பரப்பு நீர்நிலைகளின் எண்ணிக்கையை விவரிக்கும் நீர்மட்டத்தின் வரைபடத்தை பரிசீலித்து நீர் புவியியல் ஆய்வு. உண்மையான கண்காணிக்கப்பட்ட	புகழ்பெற்ற நிறுவனத்தில் ஹைட்ரோஜியாலஜிக்கல் ஆய்வு நடந்து வருகிறது; இறுதி EIA EMP அறிக்கை நீரியல் ஆய்வுகளுடன் இணைக்கப்படும்.	

	தரவுகளின் அடிப்படையில், வேலை செய்வது நிலத்தடி நீரை வெட்டுமா என்பதை தெளிவாகக் காட்டலாம். இது தொடர்பாக தேவையான தரவு மற்றும் ஆவணங்கள் வழங்கப்படலாம், இது முழு சுரங்க குத்தகை காலத்தையும் உள்ளடக்கியது.		
20	அரிப்பு தடுப்பு நடவடிக்கைகள்.	இந்த குவாரியில் கழிவு உற்பத்தி (ஒபி) இல்லை. இருப்பினும், மழைக்காலம் காரணமாக அரிப்பு ஏற்படலாம், அது குவாரி பகுதிக்குள் மட்டுப்படுத்தப்பட்டுள்ளது. கட்டுப்பாட்டு நடவடிக்கைகள் அத்தியாயம் - 4 இன் பிரிவு 4.2 முதல் 4.5 வரை விளக்கப்பட்டுள்ளன.	
21	உத்தேச சுரங்க குத்தகைப் பகுதியைச் சுற்றியுள்ள அருகிலுள்ள கிராமங்கள், நீர்நிலைகள் / ஆறுகள் மற்றும் சுற்றுச்சூழல் பலவீனமான பகுதிகளில் சுரங்கத்தின் தாக்கம் குறித்து விரிவான ஆய்வு மேற்கொள்ளப்படும்.	இணங்கியது. அடிப்படை ஆய்வு விவரங்கள் பிரிவு 3.3, அத்தியாயம் - 3 இல் இணைக்கப்பட்டுள்ளன. எதிர்பார்க்கப்பட்ட தாக்கங்கள் மற்றும் அதன் தணிப்பு நடவடிக்கைகள் பிரிவு 4.5, அத்தியாயம்- 4 இல் விவரிக்கப்பட்டுள்ளன.	
22	நீர்நிலைகள் மற்றும் நீர்த்தேக்கங்களில் மீன் வாழ்விடங்கள் மற்றும் உணவு சங்கிலி / உணவுச் சங்கிலியில் ஏற்படும் தாக்கம் குறித்து திட்ட முன்மொழிபவர் ஆய்வு செய்ய வேண்டும்.	இந்த குவாரியில் இருந்து கழிவுநீர் உற்பத்தி இல்லை, எனவே இது பொருந்தாது.	
23	திட்ட முன்மொழிபவர் செயல்பாடுகளால் இயற்கைச் சூழலில் ஏற்படக்கூடிய துண்டு துண்டான தாக்கம் குறித்த விவரங்களை ஆய்வு செய்து வழங்க வேண்டும்.	துளையிடுதல் மற்றும் வெடித்தல் காரணமாக சுற்றுச்சூழலில் துண்டு துண்டான தாக்கம் ஏற்படலாம். எதிர்பார்க்கப்பட்ட தாக்கங்கள் மற்றும் தணிப்பு நடவடிக்கைகள் அத்தியாயம் - 4 இல் விவாதிக்கப்பட்டுள்ளன.	
24	நீர்நிலைகளில் நீர்வாழ் தாவரங்கள் மற்றும் விலங்குகள்	• 10 கி.மீ சுற்றளவை உள்ளடக்கிய தாவர மற்றும்	

	மீதான தாக்கம் மற்றும் நிலப்பரப்பில் ஏற்படக்கூடிய வடுக்கள், அருகிலுள்ள குகைகள், பாரம்பரிய தளங்கள் மற்றும் தொல்லியல் தளங்களுக்கு ஏற்படக்கூடிய சேதங்கள், காட்சி மற்றும் அழகியல் தாக்கங்கள் ஆகியவற்றை திட்ட முன்மொழிபவர் ஆய்வு செய்து வழங்க வேண்டும்.	விலங்கின ஆய்வு அத்தியாயம் 3 இன் பிரிவு 3.3.6 இல் விவரிக்கப்பட்டுள்ளது. • திட்டப் பிரதேசத்தின் சுற்றுசூழல் தொடர்பில் எதிர்பார்க்கப்படும் தாக்கங்கள் மிகவும் மிகக் குறைவு, மேலும் இது திட்டப் பகுதிக்குள் குறைக்கப்படும். • பாதுகாப்பு வலயப் பகுதியில் தாவர வளர்ச்சி மற்றும் அழகியலை மேம்படுத்துவதற்காக பசுமை வளையம் / தோட்டம் மேற்கொள்ளப்படும் (பிரிவு 4.2, அத்தியாயம் - 4 ஐப் பார்க்கவும்).	
25	மண் வளம், மண் அரிப்பு, மண் இயற்பியல், இரசாயன கூறுகள் மற்றும் நுண்ணுயிர் கூறுகள் மீதான தாக்கம் குறித்து குறிப்பு வரம்புகள் குறிப்பாக ஆய்வு செய்ய வேண்டும்.	மண் சுற்றாடலில் சுரங்கத்தின் தாக்கம் அத்தியாயம் 4 இன் பிரிவு 4.3 இல் விவாதிக்கப்பட்டுள்ளது.	
26	ஈரநிலங்கள், நீர்நிலைகள், ஆறுகள், ஓடைகள், ஏரிகள் மற்றும் விவசாய இடங்கள் குறித்து சுற்றுச்சூழல் தாக்க மதிப்பீடு ஆய்வு செய்ய வேண்டும்.	நீர் சுற்றாடலுக்கான எதிர்பார்க்கப்படும் தாக்கம் மற்றும் அதன் தணிப்பு நடவடிக்கைகள் அத்தியாயம் 4 இன் பிரிவு 4.5 இல் விவரிக்கப்பட்டுள்ளன.	
27	EIA பின்வருவனவற்றில் சுரங்க செயல்பாட்டின் தாக்கத்தை உள்ளடக்கும்: அ) சுற்றுச்சூழலில் ஏற்படும் அழிவு காரணமாக ஹைட்ரோதெர்மல் / புவிவெப்ப விளைவு. ஆ) உயிரி புவி வேதியியல் செயல்முறைகள் மற்றும் சுற்றுச்சூழல் அழுத்தம் உள்ளிட்ட அதன் தடங்கள். இ) மேற்பரப்பு நீரோட்டங்களில் வண்டல் புவி வேதியியல்.	இந்த குவாரியில் இருந்து கழிவுநீர் உற்பத்தி இல்லை, எனவே இது பொருந்தாது.	
ஆற்றல்			

28	இரைச்சல், காற்று, நீர், தூசி கட்டுப்பாடு ஆகியவற்றைக் கட்டுப்படுத்த எடுக்கப்படும் நடவடிக்கைகள் மற்றும் ஆற்றலை திறம்பட பயன்படுத்த எடுக்கப்பட்ட நடவடிக்கைகள் ஆகியவை வழங்கப்பட வேண்டும்.	இணங்கியது. விவரங்கள் பிரிவு 4.5 அத்தியாயம்- 4 இல் விவரிக்கப்பட்டுள்ளன.	
காலநிலை மாற்றம்			
29	சுற்றுச்சூழல் தாக்க மதிப்பீடு கார்பன் உமிழ்வை விரிவாக ஆய்வு செய்வதுடன், கார்பன் உமிழ்வைக் குறைப்பதற்கான நடவடிக்கைகளை பரிந்துரைக்கும்.	• சிறந்த உபகரணங்கள் மட்டுமே பயன்படுத்தப்படும், அது சரியாகவும் தவறாகவும் பராமரிக்கப்படும். குறைந்த கார்பன் உமிழ்வை உறுதி செய்வதற்காக போக்குவரத்து வாகனங்களில் வழக்கமான வாகன புகை பரிசோதனைகள் மேற்கொள்ளப்படும். • கார்பன் உமிழ்வை மேலும் குறைக்க, ஒரு நல்ல பசுமை வளையம் திட்டமிடப்பட்டுள்ளது. பிரிவு 4.3.6, அத்தியாயம் 4 ஐப் பார்க்கவும்.	
30	பருவநிலை மாற்றம், வெப்பநிலை உயர்வு, மாசுபாடு மற்றும் மண்ணுக்கு மேலே மற்றும் மண்ணுக்கு கீழே உள்ள கார்பன் இருப்பு, மண் ஆரோக்கியம் மற்றும் இயற்பியல், ரசாயன மற்றும் உயிரியல் மண் அம்சங்கள் ஆகியவற்றின் தாக்கத்தை சுற்றுச்சூழல் தாக்க மதிப்பீடு ஆய்வு செய்ய வேண்டும்.		
31	பசுமை இல்ல வாயு உமிழ்வுக்கு வழிவகுக்கும் மாசுபாட்டின் மீது சுரங்கத்தின் தாக்கம் மற்றும் உள்ளூர் வாழ்வாதாரத்தில் அதன் தாக்கம்.		
சுரங்க மூடல் திட்டம்			
32	சுரங்க குத்தகை காலம் முழுவதையும் உள்ளடக்கிய விரிவான சுரங்க மூடல் திட்டம் வெளியிடப்பட்ட துல்லியமான பகுதி தகவல் தொடர்பு உத்தரவின்படி.	இணங்கியது. சுரங்க மூடல் திட்டம் அங்கீகரிக்கப்பட்ட சுரங்கத் திட்டம் / துல்லியமான பகுதி தகவல் தொடர்பு உத்தரவில் இணைக்கப்பட்டுள்ளது மற்றும் அது அத்தியாயங்களில் இணைக்கப்பட்டுள்ளது.	
EMP			

33	விரிவான சுற்றுச்சூழல் மேலாண்மைத் திட்டம் மற்றும் முழு சுரங்க குத்தகை காலத்தையும் உள்ளடக்கிய தழுவல், தணிப்பு மற்றும் தீர்வு உத்திகளுடன் துல்லியமான பகுதி தகவல் தொடர்பு உத்தரவு மற்றும் நிலையான வளர்ச்சி இலக்குகளை அடைவதற்கான வாய்ப்பு.	இணங்கியது. அத்தியாயம் 10 இல் விவரங்கள் விவரிக்கப்பட்டுள்ளன.	
34	சுற்றுச்சூழல் தாக்க மதிப்பீட்டில் பசுமை மண்டல வளர்ச்சிக்கான பட்ஜெட் மற்றும் பேரிடர் மேலாண்மை திட்டம் உள்ளிட்ட சுரங்க மூடல் திட்டம் ஆகியவற்றிற்கான பட்ஜெட்டுடன் EMP குறித்து விரிவான ஆய்வு மேற்கொள்ளப்பட வேண்டும்.	• 0.59.50 ஹெக்டேர் பாதுகாப்பு மண்டலப் பகுதியில் 595 மரக்கன்றுகள் நடப்படும். • இதற்காக மூலதனச் செலவு ரூ.0.60 இலட்சமும், தொடர் செலவு ரூ.0.12 இலட்சமும் ஒதுக்கப்பட்டுள்ளது. • மொத்த EMP செலவின் பிரிப்பு அத்தியாயம் 10 இன் அட்டவணை 10.6 இல் விவரிக்கப்பட்டுள்ளது.	
இடர் மதிப்பீடு			
35	சுரங்கத்தின் செயல்பாட்டு மற்றும் செயல்பாட்டிற்குப் பிந்தைய கட்டங்களின் போது எதிர்பார்க்கப்படும் பாதிப்புகள் உட்பட ஆபத்து மதிப்பீடு மற்றும் மேலாண்மை திட்டத்தை வழங்குதல்.	இணங்கியது. அத்தியாயம் 7 இல் விவரங்கள் விவரிக்கப்பட்டுள்ளன.	
பேரிடர் மேலாண்மை திட்டம்			
36	பேரிடர் மேலாண்மைத் திட்டம் மற்றும் பேரிடர் தணிப்பு நடவடிக்கைகளை வழங்குதல்.	இணங்கியது. அத்தியாயம் 7 இல் விவரங்கள் விவரிக்கப்பட்டுள்ளன.	
மற்றவை			
37	அங்கீகரிக்கப்பட்ட குடியிருப்புகள், பள்ளிகள், தொல்லியல் தளங்கள், கட்டமைப்புகள், ரயில் பாதைகள், சாலைகள், நீரோடைகள், ஓடை, வாரி, கால்வாய், கால்வாய், ஆறு, ஏரி குளம், குளம் போன்ற நீர்நிலைகள் தொடர்பான 300 மீ சுற்றளவைக் குறிப்பிட்டு திட்ட	முன்மொழியப்பட்ட திட்டப் பகுதியிலிருந்து 300 மீட்டருக்குள் வரலாற்று இடங்கள், பள்ளிகள், கல்லறைகள், உயர் அழுத்த மற்றும் தாழ்வழுத்த கோடுகள், பறவைகள் சரணாலயங்கள் மற்றும் வனவிலங்கு சரணாலயங்கள் எதுவும் இல்லை. இது தொடர்பாக, திட்ட முன்மொழிபவருக்கு	இணைப்பு எண்-5

	முன்மொழிபவர் VAO சான்றிதழை வழங்க வேண்டும்.	வாடிப்பட்டி வடக்கு கிராம நிர்வாக அலுவலரிடமிருந்து அதிகாரப்பூர்வ கடிதம் கிடைத்துள்ளது, கடித நகல் இணைப்பு - 5 ஆக இணைக்கப்பட்டுள்ளது.	
38	30.09.2020 மற்றும் 20.10.2020 தேதியிட்ட மத்திய சுற்றுச்சூழல், வனம் மற்றும் பருவநிலை மாற்ற அமைச்சக அலுவலக குறிப்பான FN.22-65/2017-1A.11I இன் படி, பொதுமக்கள் ஆலோசனையின் போது எழுப்பப்பட்ட கவலைகளை முன்மொழிபவர் நிவர்த்தி செய்ய வேண்டும் மற்றும் முன்மொழியப்பட்ட அனைத்து நடவடிக்கைகளும் சுற்றுச்சூழல் மேலாண்மை திட்டத்தின் ஒரு பகுதியாக இருக்க வேண்டும்.	குறிப்பிடப்பட்டது. இது இறுதி EIA/EMP அறிக்கையில் பூர்த்தி செய்யப்படும்.	
39	பிளாஸ்டிக் மற்றும் மைக்ரோபிளாஸ்டிக் காரணமாக சுற்றுச்சூழலில் ஏற்படக்கூடிய மாசுபாடு குறித்து திட்ட முன்மொழிபவர் ஆய்வு செய்து வழங்க வேண்டும். சுரங்கத்தின் போது சிந்திக்கப்படும் செயல்பாடுகள் காரணமாக நீர்வாழ் சுற்றுச்சூழல் மற்றும் நன்னீர் அமைப்புகளில் பிளாஸ்டிக் மற்றும் மைக்ரோபிளாஸ்டிக்கின் சுற்றுச்சூழல் அபாயங்கள் மற்றும் தாக்கங்கள் குறித்து ஆய்வு செய்யப்பட்டு தெரிவிக்கப்படலாம்.	இணங்கியது. திட்டப் பகுதிக்கு விரிவான திடக்கழிவு மேலாண்மை அமைப்பை பொதுமக்கள் குழு வடிவமைத்துள்ளது, மேலும் இது முறையான விழிப்புணர்வு மற்றும் அறிவிப்பு பலகைகள் மூலம் செயல்படுத்தப்படும். பெயர்ப்பலகைகள் வட்டார மொழி (தமிழ்) மற்றும் பொது மொழி (ஆங்கிலம்) என இரண்டு மொழிகளில் இருக்கும். பிளாஸ்டிக் கழிவுகள் உற்பத்தி மிகவும் மிகக் குறைவு, அவை மூல மட்டத்திலிருந்து குறிப்பிட்ட குப்பைத் தொட்டியில் சேகரிக்கப்பட்டு நகராட்சி தொட்டிகள் மூலம் அகற்றப்படும்.	
SEAC நிலையான நிலைமைகள்			
1	தற்போதுள்ள / செயல்பாட்டு சுரங்கங்களைப் பொறுத்தவரை, சம்பந்தப்பட்ட AD (சுரங்கங்கள்) இலிருந்து பெறப்பட்ட கடிதம்	இது ஒரு புதிய குவாரி. CCR பொருந்தாது.	

	சமர்ப்பிக்கப்பட வேண்டும், அதில் பின்வருவன அடங்கும்: (i) அசல் குழி பரிமாணம் (ii) அடைந்த அளவு Vs EC அங்கீகரிக்கப்பட்ட அளவு (iii) கணக்கிடப்பட்ட சுரங்க இருப்பு கணக்கின்படி மீதமுள்ள அளவு (iv) இன்றுவரை வெட்டப்பட்ட ஆழம் Vs EC அனுமதிக்கப்பட்ட ஆழம் (v) சட்டவிரோத / சட்டவிரோத சுரங்க விவரங்கள் (vi) கடந்த வேலையின் போது குவாரியில் விதிமீறல் (vii) லைனிங் குத்தகை பகுதிக்கு வெளியே வெட்டப்பட்ட பொருளின் அளவு (viii) பாதுகாப்பு மண்டலம் / பெஞ்சுகளின் நிலை (ix) திருத்தப்பட்ட / மாற்றியமைக்கப்பட்ட சுரங்கத் திட்டம் 6 மீட்டருக்கு மிகாமல் உள்ள பெஞ்சுகள் மற்றும் இறுதி ஆழம் 50 மீட்டருக்கு மிகாமல் இருப்பதைக் காட்டுகிறது.		
2	உத்தேச சுரங்கப் பகுதியைச் சுற்றியுள்ள குடியிருப்புகளின் விவரங்கள் மற்றும் தளத்தின் சுற்றளவில் இருந்து 300 மீ சுற்றளவில் குடியிருப்புகளின் இருப்பிடம் குறித்த சமீபத்திய VAO சான்றிதழ்.	முன்மொழியப்பட்ட திட்டப் பகுதியிலிருந்து 300 மீட்டருக்குள் வரலாற்று சிறப்புமிக்க இடங்கள், பள்ளிகள், கல்லறைகள், கோயில்கள், பறவைகள் சரணாலயங்கள் மற்றும் வனவிலங்கு சரணாலயங்கள் எதுவும் இல்லை. இது தொடர்பாக, திட்ட முன்மொழிபவர் கிராம நிர்வாக அலுவலரிடமிருந்து அதிகாரப்பூர்வ கடிதத்தைப் பெற்றுள்ளார், கடித நகல் இணைப்பு - 4 ஆக இணைக்கப்பட்டுள்ளது.	இணைப்பு 5 ஆக இணைக்கப்பட்டுள்ளது

3	(i) 50 மீ, (ii) 100 மீ, (iii) 200 மீ மற்றும் (iv) 300 மீ (v) 500 மீ சுற்றளவில் அமைந்துள்ள கட்டமைப்புகள் பற்றிய கணக்கெடுப்பை மேற்கொள்ளுமாறு முன்மொழிபவர் கேட்டுக்கொள்ளப்படுகிறார். தொழிற்சாலைகள், தொழிற்சாலைகள், கொட்டகைகள் போன்றவை கட்டிடத்தின் உரிமையாளர், கட்டுமானத்தின் தன்மை, கட்டிடத்தின் வயது, குடியிருப்பாளர்களின் எண்ணிக்கை, அவர்களின் தொழில் மற்றும் வருமானம் போன்றவற்றைக் குறிக்கின்றன.	உத்தேச குவாரியிலிருந்து 300 மீற்றர் சுற்றளவில் அமைந்துள்ள கட்டமைப்புகளை அடையாளம் காணவும் பட்டியலிடவும் தள கணக்கெடுப்பு நடத்தப்பட்டுள்ளது மற்றும் 300 மீற்றர் சுற்றளவில் அமைந்துள்ள கட்டமைப்புகள் அத்தியாயம் 3 இன் பிரிவு 3.5 இல் கொடுக்கப்பட்டுள்ளன. 300 மீ முதல் 1 கி.மீ வரையிலான கட்டமைப்பு விவரங்கள் இறுதி EIA / EMP அறிக்கையில் உள்ளடக்கப்படும்.	இணைப்பு 10 ஆக இணைக்கப்பட்டுள்ளது.
4	உத்தேச குவாரியிலிருந்து 1 கி.மீ தொலைவிற்குள் அமைந்துள்ள ஏரிகள், நீர்த்தேக்கங்கள் போன்ற நீர்நிலைகளில் உத்தேச குவாரி நடவடிக்கைகளின் தாக்கத்தை சுட்டிக்காட்டும் விரிவான நீர்புவியியல் அறிக்கையை பொதுமக்கள் சமர்ப்பிக்க வேண்டும்.	இறுதி சுற்றுசூழல் தாக்க மதிப்பீட்டு அறிக்கையில் விரிவான நீர் புவிச்சரிதவியல் அறிக்கை உள்ளடக்கப்படும்.	
5	திட்ட முன்மொழிபவர் புகழ்பெற்ற நிறுவனம் மூலம் உயிருயிர் பன்முகத்தன்மை ஆய்வை மேற்கொள்வார் மற்றும் அது EIA அறிக்கையில் சேர்க்கப்படும்.	எங்கள் FAE ஆல் மேற்கொள்ளப்பட்ட உயிர் பன்முகத்தன்மை ஆய்வு அத்தியாயம் 3 இன் பிரிவு 3.7.7 இல் கொடுக்கப்பட்டுள்ளது.	
6	காப்புக்காடுகள், பாதுகாக்கப்பட்ட பகுதிகள், சரணாலயங்கள் ஆகியவற்றின் அருகாமையில் உள்ள தூரம் என்று DFO கடிதத்தில் குறிப்பிடப்பட்டுள்ளது. உத்தேச இடத்திலிருந்து 25 கி.மீ சுற்றளவு வரை புலிகள் காப்பகம் போன்றவை.	DFO கடிதம் இறுதி EIA/EMP அறிக்கையில் இணைக்கப்படும்.	
7	அங்கீகரிக்கப்பட்ட சுரங்கத் திட்டத்தின்படி பெஞ்சுகள் அமைக்கப்படாத (அல்லது)	இது ஒரு புதிய குவாரி. CCR பொருந்தாது.	

	ஓரளவு அமைக்கப்படாத (அல்லது பழைய) குவாரியில் முன்மொழியப்பட்ட குத்தகை ஏற்பட்டால், புகழ்பெற்ற ஆராய்ச்சி மற்றும் கல்வி நிறுவனங்களில் ஏதேனும் ஒன்றான சி.எஸ்.ஐ.ஆர் மத்திய சுரங்கம் மற்றும் எரிபொருள் ஆராய்ச்சி நிறுவனம்/தன்பாத் ஆகியவற்றை ஈடுபடுத்துவதன் மூலம், கட்டப்பட வேண்டிய பணி பெஞ்சுகள் மற்றும் தற்போதுள்ள குவாரி சுவரின் சரிவு நிலைத்தன்மையை மதிப்பிடுவதற்கான அறிவியல் ஆய்வுகளை திட்ட முன்மொழிபவர் (பிபி) மேற்கொள்ள வேண்டும். என்ஐஆர்எம்/ பெங்களூர், ஜியோடெக்னிக்கல் இன்ஜினியரிங் பிரிவு-ஐஐடி-மெட்ராஸ், என்ஐடி-சுரங்கத் துறை, சூரத்கல் மற்றும் அண்ணா பல்கலைக்கழகம் சென்னை-சிஇஜி வளாகம். குவாரி சுவரின் நிலைத்தன்மை நிலை மற்றும் EC பெறுவதற்கான மதிப்பீட்டின் போது சாத்தியமான தணிப்பு நடவடிக்கைகளைக் குறிக்கும் மேற்கூறிய அறிக்கையின் நகலை PP சமர்ப்பிக்க வேண்டும்.		
8	இருப்பினும், புதிய/கன்னி குவாரிகளைப் பொறுத்தவரை, மின்னணு நிலையைப் பெறும்போது, வேலையின் ஆழம் தரை மட்டத்திலிருந்து 30 மீட்டருக்கு அப்பால் நீட்டிக்கப்படும்போது, மதிப்பீட்டின் போது முன்மொழியப்பட்ட குவாரிக்கான கருத்தியல் 'சரிவு நிலைத்தன்மை திட்டத்தை' திட்டம் சமர்ப்பிக்க வேண்டும்.	குவாரி ஆழம் 20 மீட்டரை எட்டியவுடன் சரிவு நிலைத்தன்மை ஆய்வு மேற்கொள்ளப்படும்.	

9	முன்மொழியப்பட்ட குவாரியில் வெடிப்பு நடவடிக்கை எம்.எம்.ஆர் 1961 இன் படி சட்டரீதியான தகுதிவாய்ந்த நபரால் மேற்கொள்ளப்படுகிறது என்று பிரமாணப் பத்திரத்தை பிபி வழங்க வேண்டும்	இறுதி VAO தாக்க மதிப்பீட்டு அறிக்கையில் பிராமண பத்திரம் உள்ளடக்கப்படும்.	
10	உத்தேச குவாரியில் லைன் துளையிடுதல் மற்றும் மஃபிள் வெடிப்பு சம்பந்தப்பட்ட கட்டுப்படுத்தப்பட்ட வெடிப்பு செயல்பாட்டை மட்டுமே மேற்கொள்வதற்கான கருத்தியல் வடிவமைப்பை பிபி முன்வைக்க வேண்டும், இதன் மூலம் வெடிப்பு தூண்டப்பட்ட தரை அதிர்வுகள் கட்டுப்படுத்தப்படும், அத்துடன் வெடிப்பு நடந்த இடத்திலிருந்து 30 மீட்டருக்கு அப்பால் பறக்கும் பாறைகள் பயணிக்கக்கூடாது	தாமதமான டெட்டனேட்டர்களைப் பயன்படுத்தி கட்டுப்படுத்தப்பட்ட வெடிப்பு நுட்பங்கள் மற்றும் தாமதத்திற்கு உகந்த கட்டணம் ஆகியவை இந்த குவாரியில் செயல்படுத்தப்படும். வெடிப்பு அளவுருக்கள் பற்றிய விவரங்கள் அத்தியாயம் 2 இன் பிரிவு 2.9.2 இல் கொடுக்கப்பட்டுள்ளன.	
11	சுற்றுச்சூழல் தாக்க மதிப்பீட்டு ஒருங்கிணைப்பாளர்கள் கடந்த காலங்களில் முன்மொழிபவரால் இயக்கப்பட்ட குவாரி / குவாரிகளின் விவரங்களை அதே இடத்திலோ அல்லது மாநிலத்தின் பிற இடங்களிலோ காணொளி மற்றும் புகைப்பட ஆதாரங்களுடன் பெற்று வழங்க வேண்டும்.	இறுதி EIA-ஐ சமர்ப்பிக்கும் போது உள்ளடக்கப்பட வேண்டிய விபரங்கள்.	
12	முன்மொழிபவர் 15.01.2016 க்குப் பிறகு உத்தேச சுரங்க குத்தகைப் பகுதியில் சுரங்க நடவடிக்கைகளை ஏற்கனவே மேற்கொண்டிருந்தால், முன்மொழிபவர் AD/DD, சுரங்கங்களிலிருந்து பின்வரும் விவரங்களை வழங்க வேண்டும்	இது ஒரு புதிய குவாரி.	
13	AD/DD சுரங்கங்களால் வழங்கப்பட்ட கடைசி பணி அனுமதியுடன் முந்தைய சுரங்கங்களின் செயல்பாடு மற்றும் நிறுத்தப்பட்ட காலம் என்ன?		

14	வெட்டியெடுக்கப்பட்ட கனிமங்களின் அளவு. • எந்த ஒரு வருடத்திலும் எட்டப்பட்ட அதிகபட்ச உற்பத்தி. • சுரங்கத்தின் அங்கீகரிக்கப்பட்ட ஆழத்தின் விவரம். • முன்பு அடையப்பட்ட சுரங்கத்தின் உண்மையான ஆழம். • அந்த குத்தகை பகுதியில் ஏற்கனவே வெட்டியெடுக்கப்பட்ட நபரின் பெயர். • EC மற்றும் CTO ஏற்கனவே பெறப்பட்டிருந்தால், அதன் நகல் சமர்ப்பிக்கப்பட வேண்டும். • குறிப்பிட்ட பெஞ்சுகளுடன் அங்கீகரிக்கப்பட்ட சுரங்கத் திட்டத்தின்படி (அல்லது EC வழங்கப்பட்டால்) சுரங்கம் மேற்கொள்ளப்பட்டதா		
15	சுரங்க குத்தகை பகுதியின் அனைத்து ஆயத்தொலைவுகளும், உயர் தெளிவுத்திறன் படங்கள் / டோபோ தாளில், நிலப்பரப்பு தாள், புவியியல், லித்தாலஜி மற்றும் சுரங்க குத்தகை பகுதியின் புவியியல் ஆகியவை வழங்கப்பட வேண்டும். உத்தேச பிரதேசத்தின் இவ்வாறான படிமம் நில பயன்பாடு மற்றும் ஆய்வுப் பிரதேசத்தின் (மைய மற்றும் இடையக வலயம்) ஏனைய சுற்றுசூழல் அம்சங்களை தெளிவாகக் காட்ட வேண்டும்.	செயற்கைக்கோள் படங்களில் மிகைப்படுத்தப்பட்ட ஆயத்தொலைவுகள் மற்றும் அத்தியாயம் - 3 இல் படம் எண் - 2.2 ஆக கொடுக்கப்பட்டுள்ளன. புவியியல் மற்றும் புவி உருவவியல் வரைபடம் படம் எண் 3.24, 3.25 அத்தியாயம் 3 இல் கொடுக்கப்பட்டுள்ளது. மண் வரைபடம் படம் எண் 3.26, அத்தியாயம் -3 இன் கீழ் கொடுக்கப்பட்டுள்ளது. இடையக மண்டலத்தைக் காட்டும் 10 கி.மீ சுற்றளவு குறியீட்டுத் திட்டம் அத்தியாயம் - 3 இல் படம் எண் 3.1 & படம் 3.2a இல் கொடுக்கப்பட்டுள்ளது.	
16	கிளஸ்டர், பசுமை வளையம், வேலி போன்றவற்றை உள்ளடக்கிய ட்ரோன் வீடியோ	திட்ட செயல்பாடு தொடங்கிய பிறகு ட்ரோன் கணக்கெடுப்பு மேற்கொள்ளப்படும்.	

	கணக்கெடுப்பை பொதுமக்கள் மேற்கொள்ள வேண்டும்.		
17	முன்மொழிபவர் போதுமான வேலி, தற்போதுள்ள மரங்களை மீண்டும் நடுதல் மற்றும் அருகிலுள்ள குவாரிகள் மற்றும் அருகிலுள்ள நீர்நிலைகளுக்கு இடையிலான பாதுகாப்பு தூரம் ஆகியவற்றின் புகைப்படங்களை வழங்க வேண்டும்	ML பகுதியில் மரங்கள் இல்லை. வேலி மற்றும் தோட்டங்கள் அமைக்கும் பணி நடைபெற்று வருகிறது. பாதுகாப்பு வலயப் பகுதியில் தாவர வளர்ச்சி மற்றும் அழகியலை மேம்படுத்துவதற்காக பாதுகாப்பு வலயத்தில் பசுமை / மரக்கன்றுகள் மேற்கொள்ளப்படும். சுரங்கத்திற்குப் பிந்தைய நிலையில், 0.59.50 ஹெக்டேர் பரப்பில் பசுமை வளம் மற்றும் தோட்டங்கள் நடப்படும்.	
18	கனிம வளங்கள் மற்றும் சுரங்க இருப்புகள், திட்டமிடப்பட்ட உற்பத்தித் திறன், முன்மொழியப்பட்ட வேலை முறை, சுற்றுப்புறத்தில் சுரங்க நடவடிக்கைகளின் எதிர்பார்க்கப்படும் தாக்கங்கள், சுற்றுச்சூழல் மற்றும் அதற்கான தீர்வு நடவடிக்கைகள் பற்றிய விவரங்களை திட்ட முன்மொழிபவர் வழங்க வேண்டும்.	புவியியல் இருப்புகள் சாதாரண கல் 13,01,300 கன மீட்டர் மற்றும் கிராவல் - 70,980 கன மீட்டர் (58 மீ பிஜிஎல்) என மதிப்பிடப்பட்டுள்ளது. சாதாரண கல் 3,71,595 கன மீட்டர் மற்றும் கிராவல் - 52,965 கன மீட்டர் (58 மீ பிஜிஎல்) சுரங்க இருப்புகள். உத்தேச மொத்த உற்பத்தி அளவு (10 ஆண்டுகள்) **முதல் ஐந்து ஆண்டுகள்**: 2,09,745 கன மீட்டர் சாதாரண கல் , 52,965 கன மீட்டர் கிராவல் **2 வது ஐந்து ஆண்டுகள்**: 1,61,850 கன மீட்டர் சாதாரண கல் நியாயப்படுத்தல் விவரங்களுடன் கூடிய வேலை முறை அத்தியாயம் 2 இல் கொடுக்கப்பட்டுள்ளது.	
19	சுரங்கச் சட்டம் 1952 மற்றும் எம்.எம்.ஆர் 1961 இன் விதிகளின்படி குவாரி	இணங்கியது. படம் 10.1 ஐப் பார்க்கவும்	

	நடவடிக்கைகளை அறிவியல் பூர்வமாகவும் முறையாகவும் மேற்கொள்வதற்காக பாதுகாப்பு மற்றும் சுற்றுச்சூழலைப் பாதுகாப்பதற்காக நியமிக்கப்பட வேண்டிய பல்வேறு சட்டரீதியான அதிகாரிகள் மற்றும் பிற தகுதிவாய்ந்த நபர்களை நியமிப்பதைக் குறிக்கும் நிறுவன வரைபடத்தை திட்ட முன்மொழிபவர் வழங்க வேண்டும்.		
20	சுரங்க நடவடிக்கைகளால் கிணறுகளில் ஏற்படும் பாதிப்புகளை மதிப்பிடுவதற்காக 1 கி.மீ (சுற்றளவு)க்குள் நிலத்தடி நீர் நீரேற்று மற்றும் திறந்தவெளி கிணறுகள் மற்றும் ஆறுகள், குளங்கள், கால்வாய்கள், குளங்கள் போன்ற மேற்பரப்பு நீர்நிலைகளின் எண்ணிக்கையை விவரிக்கும் நீர்மட்ட வரைபடத்தை கருத்தில் கொண்டு திட்ட முன்மொழிபவர் நீர் புவியியல் ஆய்வை நடத்த வேண்டும். உண்மையான கண்காணிப்பு தரவுகளின் அடிப்படையில், அனைத்து வேலைகளும் நிலத்தடி நீரை வெட்டுகின்றனவா என்பதை தெளிவாகக் காட்டலாம். இது தொடர்பாக தேவையான தரவுகள் மற்றும் ஆவணங்கள் வழங்கப்படலாம்.	புகழ்பெற்ற நிறுவனத்திடமிருந்து நீர் புவியியல் ஆய்வு நடைபெற்று வருவதுடன், அது இறுதி சுற்றுச்சூழல் தாக்க மதிப்பீட்டு அறிக்கையில் சேர்க்கப்படும்.	
21	மேற்பரப்பு நீர் / நிலத்தடி நீரின் தரம், காற்றின் தரம், மண்ணின் தரம் மற்றும் போக்குவரத்து / வாகன போக்குவரத்து ஆய்வு உள்ளிட்ட தாவரங்கள் / விலங்கினங்கள் தொடர்பான சுற்றுச்சூழல் மற்றும் சுற்றுச்சூழல்	அனைத்து சூழல்களுக்கான அடிப்படை தரவு கோடை காலத்திற்கு (மார்ச் முதல் மே 2026 வரை) சேகரிக்கப்படுகிறது.	

	அளவுருக்களுக்கான அடிப்படை தரவுகளை முன்மொழிபவர் வழங்க வேண்டும்.		
22	காற்று மாசுபாடு, நீர் மாசுபாடு மற்றும் சுகாதார பாதிப்புகள் ஆகியவற்றின் அடிப்படையில் குறிப்பிட்ட சூழலைக் குறித்து, குவாரியில் மேற்கொள்ளப்படும் சுரங்க நடவடிக்கைகள் காரணமாக ஒட்டுமொத்த தாக்க ஆய்வை முன்மொழிபவர் மேற்கொள்ள வேண்டும். அதன்படி, சம்பந்தப்பட்ட குவாரி மற்றும் அதைச் சுற்றியுள்ள குடியிருப்புகளை மனதில் கொண்டு சுற்றுச்சூழல் மேலாண்மை திட்டம் தயாரிக்கப்பட வேண்டும்.	விரிவான ஒட்டுமொத்த தாக்க ஆய்வு மேற்கொள்ளப்பட்டு, அது அத்தியாயம் 4 இல் இணைக்கப்பட்டுள்ளது. அதன்படி, காற்று, நீர், ஒலி மற்றும் மண் சுற்றுசூழல் ஆகியவற்றைக் கருத்திற்கொண்டு விரிவான சுற்றுசூழல் முகாமைத்துவத் திட்டம் தயாரிக்கப்பட்டு அதன் விபரங்கள் அத்தியாயம் 10ல் கொடுக்கப்பட்டுள்ளன.	
23	மழைநீர் சேகரிப்பு மேலாண்மை மற்றும் நீர் சமநிலை (பருவமழை மற்றும் பருவமழை அல்லாத) விவரங்களுடன் சமர்ப்பிக்கப்பட வேண்டும்.	மழைநீர் சேகரிப்புத் திட்டம் அத்தியாயம் 4ல் கொடுக்கப்பட்டுள்ளது.	
24	வனப்பகுதி, விவசாய நிலம், மேய்ச்சல் நிலம் என்பவற்றை வரையறுக்கும் ஆய்வுப் பகுதியின் நில பயன்பாடு . வனவிலங்கு சரணாலயம், தேசியப் பூங்கா, விலங்கினங்கள் இடம்பெயரும் பாதைகள், நீர்நிலைகள், மனித குடியிருப்புகள் மற்றும் பிற சூழலியல் அம்சங்களைக் குறிப்பிட வேண்டும். சுரங்க குத்தகை பகுதியின் நில பயன்பாட்டுத் திட்டம் செயல்பாட்டுக்கு முன், செயல்பாட்டு மற்றும் செயல்பாட்டிற்குப் பிந்தைய கட்டங்களை உள்ளடக்கிய வகையில் தயாரிக்கப்பட்டு சமர்ப்பிக்கப்பட வேண்டும். நில பயன்பாட்டில் மாற்றம்	வனப்பகுதி, விவசாய நிலம், மேய்ச்சல் நிலம், வனவிலங்கு சரணாலயம், தேசிய பூங்கா, விலங்கினங்கள் இடம்பெயரும் வழிகள், நீர்நிலைகள், மனித குடியிருப்புகள் மற்றும் பிற சூழலியல் அம்சங்களை வரையறும் ஆய்வுப் பகுதியின் நிலப் பயன்பாடு அத்தியாயம் 3 இன் பிரிவு 3.7.6ல் விவாதிக்கப்பட்டுள்ளது. சுற்றியுள்ள சூழலியல் உணர்திறன் அம்சங்கள் பற்றிய விவரங்கள் அத்தியாயம் 3 இன் கீழ் அட்டவணை 3.1 இல் கொடுக்கப்பட்டுள்ளன. செயல்பாட்டுக்கு முன், செயல்பாட்டு மற்றும் செயல்பாட்டிற்குப் பிந்தைய கட்டங்களைக் காட்டும் திட்டப் பகுதியின் நில பயன்பாட்டுத்	

	ஏற்பட்டால் ஏற்படும் தாக்கம் அளிக்கப்பட வேண்டும்.	திட்டம் அத்தியாயம் 2 இன் கீழ் அட்டவணை 2.4 இல் விவாதிக்கப்பட்டுள்ளது.	
25	சுரங்க குத்தகைக்கு வெளியே நிலப்பரப்பின் அளவு, அதன் நிலப் பயன்பாடு, ஆர் &ஆர் சிக்கல்கள் ஏதேனும் இருந்தால் போன்ற சுரங்க குத்தகைக்கு வெளியே நிலத்தின் விவரங்கள் வழங்கப்பட வேண்டும்.	பொருந்தாது. குத்தகை பகுதிக்கு வெளியே குப்பைகள் எதுவும் முன்மொழியப்படவில்லை. இந்த குவாரியில் இருந்து அதிக சுமை / கழிவுகள் எதுவும் இல்லை, வெட்டப்பட்ட முழு கனிமங்களும் நேரடியாக தேவைப்படும் வாங்குபவர்களுக்கு கொண்டு செல்லப்படும்.	
26	'தீவிர மாசுபட்ட' (அல்லது) சுரங்க நடவடிக்கைகளுக்கு நீதிமன்ற கட்டுப்பாடுகளை ஈர்க்கும் திட்டப் பகுதிகளுக்கு அருகாமையில் இருப்பதும் குறிப்பிடப்பட வேண்டும், மேலும் தேவைப்படும் இடங்களில், தமிழ்நாடு மாசு கட்டுப்பாடு வாரியம் (அல்லது) புவியியல் மற்றும் சுரங்கத் துறை போன்ற பரிந்துரைக்கப்பட்ட அதிகாரிகளிடமிருந்து அனுமதி சான்றிதழ்களைப் பெற்று, உத்தேச சுரங்கப் பணிகளை பரிசீலிக்க முடியும்.	தீவிர மாசுபட்ட பகுதிகளுக்கு அருகாமையில் இல்லை.	
27	இத்திட்டத்தில் மேற்கொள்ளப்படவுள்ள நீர் சேமிப்பு நடவடிக்கைகள் பற்றிய விவரம் கொடுக்கப்பட வேண்டும். இத்திட்டத்தில் உத்தேசிக்கப்பட்டுள்ள மழைநீர் சேகரிப்பு விவரங்கள் ஏதேனும் இருப்பின் அவற்றை வழங்க வேண்டும்.	இந்த குவாரியால் சுரங்கப் பணிகள் நீரின் சுற்றுப்புறத்தில் ஏற்படும் தாக்கம் குறித்து ஆய்வு செய்யப்பட்டு தணிப்பு நடவடிக்கைகள் மேற்கொள்ளப்படுகின்றன. மழைநீர் சேகரிப்புத் திட்டம் அத்தியாயம் 4 கொடுக்கப்பட்டுள்ளது.	
28	இத்திட்டத்தின் காரணமாக உள்ளூர் போக்குவரத்து உள்கட்டமைப்பில் ஏற்படும் பாதிப்புகள் குறிப்பிடப்பட வேண்டும்	போக்குவரத்து அடர்த்தி ஆய்வு மேற்கொள்ளப்பட்டது மற்றும் அத்தியாயம் 2 இன் பிரிவு 2.12 இல் விவரிக்கப்பட்டுள்ளது.	
29	சுரங்க குத்தகை பயன்படுத்தப்படும் பகுதி	300 மீ சுற்றளவு கொண்ட மர கணக்கெடுப்பு பற்றிய	

	மற்றும் 300 மீ இடையக மண்டலம் மற்றும் சுரங்க நடவடிக்கைகளின் போது அதன் மேலாண்மை ஆகிய இரண்டிற்குள் ஒரு மர கணக்கெடுப்பு (இனங்களின் பெயர், வயது, விட்டம் போன்றவை) மேற்கொள்ளப்பட வேண்டும்	விவரங்கள் அத்தியாயம் 3 இன் பிரிவு 3.7.7 இல் கொடுக்கப்பட்டுள்ளன.	
30	முன்மொழியப்பட்ட திட்டத்திற்கான விரிவான சுரங்க மூடல் திட்டம் EIA/EMP அறிக்கையில் சேர்க்கப்படும், இது தளம் சார்ந்ததாக இருக்க வேண்டும்	சுரங்க மூடல் திட்ட விவரங்கள் அத்தியாயம் 2 இன் பிரிவு 2.10 மற்றும் அத்தியாயம் 7 இன் பிரிவு 7.6 இல் கொடுக்கப்பட்டுள்ளன.	
31	முன்மொழியப்பட்ட தளத்தைச் சுற்றியுள்ள தாவரங்கள் மற்றும் விலங்கினங்கள் பற்றிய ஆய்வின் ஒரு பகுதியாக, சுற்றுச்சூழல் தாக்க மதிப்பீட்டு ஒருங்கிணைப்பாளர் உள்ளூர் தாவரங்கள் மற்றும் விலங்கினங்களைப் பாதுகாப்பதன் முக்கியத்துவம் குறித்து உள்ளூர் மாணவர்களுக்கு கற்பிக்க முயற்சி செய்வார்	ஏற்றுக்கொள்ளப்பட்டது. அது செய்யப்படும்.	
32	திட்டத்தைச் சுற்றியுள்ள பசுமை வளையத்தின் நோக்கம், தப்பியோடிய உமிழ்வுகள், கார்பன் வரிசைப்படுத்தல் மற்றும் அழகியலை மேம்படுத்துவதுடன், உருவாக்கப்படும் சத்தத்தைக் குறைப்பதும் ஆகும். மாநில வேளாண்மை பல்கலைக்கழகம் மற்றும் உள்ளூர் பள்ளி / கல்லூரி அதிகாரிகளுடன் கலந்தாலோசித்து பின் இணைப்பு - I இல் கொடுக்கப்பட்டுள்ளபடி பரந்த அளவிலான உள்நாட்டு தாவர இனங்கள் நடப்பட வேண்டும். அடர்த்தியான / மிதமான விதானம் கொண்ட தாவர இனங்கள் தேர்ந்தெடுக்கப்பட	0.59.50 ஹெக்டேர் பரப்பளவில் பசுமைப் பகுதி அமைக்க உத்தேசிக்கப்பட்டுள்ளது. வழங்கப்பட்ட பசுமை வளை மேம்பாட்டுத் திட்டம் அத்தியாயம் 4 இல் கொடுக்கப்பட்டுள்ளது.	

	வேண்டும். புதர்களுடன் மாறி மாறி சிறிய / நடுத்தர / உயரமான மரங்களை கலப்பு முறையில் நட வேண்டும்.		
33	உயரமான / ஒரு வயது பழைய மரக்கன்றுகள் பொருத்தமான அளவு பைகளில் வளர்க்கப்படுகின்றன; உள்ளூர் வன அதிகாரிகள் / தாவரவியலாளர் / தோட்டக்கலை நிபுணர் ஆகியோரின் ஆலோசனைப்படி சுற்றுச்சூழலுக்கு உகந்த பைகளை நடவு செய்ய வேண்டும். திட்ட தளத்தின் எல்லையில் ஜி.பி.எஸ் ஆயத்தொலைவுகளுடன் பசுமை வளையம் பகுதியை முன்மொழிபவர் குறிப்பிட வேண்டும், குறைந்தது 3 மீ அகலமும், தொகுதிகளுக்கு இடையில் ஒழுங்கமைக்கப்பட்ட முறையிலும் ஒதுக்கப்பட வேண்டும்	சுற்றுச்சூழலுக்கு உகந்த பைகளில் வளர்க்கப்படும் ஒரு வருடம் வயதான மரக்கன்றுகளை உள்ளூர் வன அதிகாரிகள் / தாவரவியலாளரின் ஆலோசனைப்படி உத்தேச திட்டப் பகுதியைச் சுற்றியுள்ள ஒவ்வொரு செடிக்கும் இடையில் 3 மீ இடைவெளியில் நடவு செய்யப்பட வேண்டும் என்று சுற்றுச்சூழல் மற்றும் பல்லுயிர் மேலாண்மை திட்ட முன்மொழிவாளருக்கு அறிவுறுத்தியுள்ளது.	
34	உத்தேச குவாரியின் முழு ஆயுட்காலம் (அல்லது) குத்தகை காலம் முடியும் வரை ஒரு பேரிடர் மேலாண்மை திட்டம் தயாரிக்கப்பட்டு EIA/EMP அறிக்கையில் சேர்க்கப்படும்.	பேரிடர் மேலாண்மை திட்டம் தயாரிக்கப்பட்டு அதன் விபரங்கள் அத்தியாயம் 7ல் கொடுக்கப்பட்டுள்ளன.	
35	ஒரு இடர் மதிப்பீடு மற்றும் மேலாண்மை திட்டம் தயாரிக்கப்பட்டு முன்மொழியப்பட்ட குவாரியின் முழு ஆயுட்காலம் அல்லது குத்தகை காலம் முடியும் வரை EIA/EMP அறிக்கையில் சேர்க்கப்படும்	இடர் மதிப்பீடு மற்றும் அதன் மேலாண்மை அத்தியாயம் 7 இல் கொடுக்கப்பட்டுள்ளது.	
36	இத்திட்டத்தின் தொழில் சுகாதார பாதிப்புகளை எதிர்பார்த்து, உத்தேச தடுப்பு நடவடிக்கைகள் குறித்து விரிவாக விளக்கப்பட வேண்டும். பணியமர்த்தலுக்கு முந்தைய மருத்துவ	இத்திட்டத்தின் தொழில் சுகாதார பாதிப்புகள் மற்றும் தடுப்பு நடவடிக்கைகள் அத்தியாயம் 4ல் விவரிக்கப்பட்டுள்ளன.	

	பரிசோதனை மற்றும் காலமுறை மருத்துவ பரிசோதனை அட்டவணைகள் பற்றிய விவரங்கள் EMP இல் இணைக்கப்பட வேண்டும். சுரங்கப் பகுதியில் உத்தேசிக்கப்பட்டுள்ள தேவையான வசதிகளுடன் திட்ட குறிப்பிட்ட தொழில் சுகாதார தணிப்பு நடவடிக்கைகள் விரிவாக விவரிக்கப்படலாம்.		
37	பாதிப்பு மண்டலத்தில் உள்ள மக்களுக்கான பொது சுகாதார தாக்கங்கள் மற்றும் தொடர்புடைய நடவடிக்கைகளின் பொது சுகாதார தாக்கங்கள் முறையாக மதிப்பீடு செய்யப்பட வேண்டும் மற்றும் உத்தேச தீர்வு நடவடிக்கைகள் வரவு செலவுத் திட்ட ஒதுக்கீடுகளுடன் விரிவாக இருக்க வேண்டும்.	குத்தகை பகுதியிலிருந்து 1 கி.மீ தொலைவில் கிராமங்கள் அமைந்துள்ளதால் பொது சுகாதாரத்தில் பெரிய தாக்கம் எதுவும் ஏற்படாது. CER மற்றும் CSR பற்றிய விவரங்கள் அத்தியாயம் எண் 8 இன் கீழ் விவாதிக்கப்படுகின்றன	
38	சுரங்க நடவடிக்கைகளில் இருந்து 5 கி.மீ தூரத்திற்குள் சமூக-பொருளாதார ஆய்வுகள் மேற்கொள்ளப்பட வேண்டும். திட்ட பிரேரணையாளரினால் வழங்கப்படவுள்ள சமூக-பொருளாதார முக்கியத்துவம் மற்றும் உள்ளூர் சமூகத்திற்கு செல்வாக்கு செலுத்தும் நடவடிக்கைகள் குறிப்பிடப்பட வேண்டும். முடிந்தவரை, செயல்படுத்துவதற்கான காலக்கெடுவுடன் அளவு பரிமாணங்கள் வழங்கப்படலாம்.	சமூகப் பொருளாதார ஆய்வு வருகைகள் மற்றும் இரண்டாம் நிலை புள்ளி விவரங்கள் சேகரித்தல் ஆகிய இரண்டின் மூலமும் மேற்கொள்ளப்படுகிறது. அத்தியாயம் 3 இல் விவரங்கள் கொடுக்கப்பட்டுள்ளன	
39	திட்டத்திற்கு எதிராக ஏதேனும் நீதிமன்றம் பிறப்பித்த உத்தரவு / உத்தரவுடன் திட்டத்திற்கு எதிராக நிலுவையில் உள்ள வழக்குகள் பற்றிய விவரங்கள் வழங்கப்பட வேண்டும்.	எந்த வழக்கும் நிலுவையில் இல்லை	

40	திட்டம் நடைமுறைப்படுத்தப்பட்டால் திட்டத்தின் நன்மைகள் குறிப்பிடப்படுதல் வேண்டும். இத்திட்டத்தின் பயன்கள் சுற்றுச்சூழல், சமூகம், பொருளாதாரம், வேலைவாய்ப்பு வாய்ப்புகள் போன்றவற்றை தெளிவாகக் குறிக்கும்.	திட்டத்தின் நன்மைகள் அத்தியாயம் 8 இல் கொடுக்கப்பட்டுள்ளன	
41	உத்தேச குவாரி தளத்தில் ஏதேனும் குவாரி நடவடிக்கைகள் மேற்கொள்ளப்பட்டிருந்தால், திட்ட முன்மொழிபவர், முந்தைய EC இல் கொடுக்கப்பட்ட EC நிபந்தனைகளுக்கு விரிவான இணக்கத்தை தள புகைப்படங்களுடன் வழங்க வேண்டும், அவை MoEF & CC, மண்டல அலுவலகம், சென்னை அல்லது சம்பந்தப்பட்ட DEE/TNPCB ஆல் முறையாக சான்றளிக்கப்பட வேண்டும்.	இது ஒரு புதிய குவாரி.	
42	PP எனது வாழ்நாள் முழுவதும் EMP ஐ தயார் செய்வார், மேலும் எனது வாழ்நாள் முழுவதும் EMP ஐ கடைப்பிடிப்பதாகக் கூறி சத்தியப்பிரமாணம் செய்த பிரமாணப் பத்திரத்தையும் வழங்க வேண்டும்.	EMP சுரங்கத்தின் முழு ஆயுட்காலத்திற்கும் திட்டமிடப்பட்டுள்ளது. அதற்கான பிரமாணப் பத்திரம் இறுதி EIA/EMP அறிக்கையில் சேர்க்கப்படும்.	
43	எந்தவொரு உண்மைத் தகவலையும் மறைத்தல் அல்லது தவறான / இட்டுக்கட்டப்பட்ட தரவை சமர்ப்பித்தல் மற்றும் மேலே குறிப்பிட்டுள்ள எந்தவொரு நிபந்தனைக்கும் இணங்கத் தவறினால், சுற்றுச்சூழல் (பாதுகாப்பு) சட்டம், 1986 இல் உள்ள தண்டனை விதிகளை ஈர்ப்பதோடு, இந்த நிபந்தனைகளின் விதிமுறைகளை திரும்பப் பெறலாம்	ஒப்புக்கொண்டேன்	

1	1994 ஆம் ஆண்டு முதல் ஆண்டு வாரியான உற்பத்தி விவரங்கள் கொடுக்கப்பட வேண்டும், இது மிக உயர்ந்த உற்பத்தியை தெளிவாகக் குறிப்பிடுகிறது 1994 க்கு முன்னர் எந்த ஒரு வருடத்திலும் அடையப்பட்டது. இருந்ததா என்பதையும் திட்டவட்டமாக தெரிவிக்கலாம். சுற்றுச்சூழல் தாக்க மதிப்பீட்டு அறிவிக்கை 1994 நடைமுறைக்கு வந்த பிறகு உற்பத்தியில் ஏதேனும் அதிகரிப்பு ஏற்பட்டுள்ளது. 1994 ஆம் ஆண்டுக்கு முன்னர் அடையப்பட்ட உற்பத்தி	இது ஒரு புதிய குவாரி. CCR பொருந்தாது.	
2	முன்மொழிபவர் சுரங்கத்தின் சரியான குத்தகைதாரர் என்ற உண்மையை ஆதரிக்கும் ஆவணத்தின் நகல் வழங்கப்பட வேண்டும்	இது திரு.B.கோபாலகிருஷ்ணன் (விண்ணப்பதாரர்), திரு.தினேஷ், திரு.பாலச்சந்திரு, திரு.கார்த்தி ஆகியோரின் பெயரில் பட்டா எண்.1089ன்படி ஒரு பட்டா நிலமாகும், விண்ணப்பதாரர் பட்டாதாரர்களிடமிருந்து ஒப்புதல் பெற்றுள்ளார். இந்த ஒப்புதல் 22.09.2025 முதல் 22.09.2040 வரை 15 ஆண்டுகளுக்கு செல்லுபடியாகும்	
3	சுரங்க குத்தகை பகுதி, உற்பத்தி அளவுகள், கழிவு உற்பத்தி மற்றும் அதன் மேலாண்மை, சுரங்க தொழில்நுட்பம் போன்றவற்றின் அடிப்படையில் அங்கீகரிக்கப்பட்ட சுரங்கத் திட்டம், EIA மற்றும் பொது விசாரணை உள்ளிட்ட அனைத்து ஆவணங்களும் ஒன்றுடன் ஒன்று இணக்கமாக இருக்க வேண்டும் மற்றும் குத்தகைதாரரின் பெயரில் இருக்க வேண்டும்	குறிப்பிடப்பட்டது மற்றும் ஒப்புக்கொண்டது. சுரங்க குத்தகை பகுதி, உற்பத்தி அளவுகள், கழிவு உற்பத்தி மற்றும் அதன் மேலாண்மை, சுரங்கத் தொழில்நுட்பம் போன்றவற்றின் அடிப்படையில் அங்கீகரிக்கப்பட்ட சுரங்கத் திட்டம், சுரங்க தாக்க மதிப்பீடு மற்றும் பொது விசாரணை உள்ளிட்ட அனைத்து ஆவணங்களும் ஒன்றுக்கொன்று இணக்கமாக உள்ளன மற்றும் குத்தகைதாரரின் பெயரில் உள்ளன.	

4	சுரங்க குத்தகை பகுதியின் அனைத்து மூலை ஆயத்தொலைவுகளும், உயர் தெளிவுத்திறன் கொண்ட படங்கள் / நிலப்பரப்புத் தாளில், இப்பகுதியின் புவியியல் மற்றும் புவியியல் ஆகியவற்றில் வழங்கப்பட வேண்டும். உத்தேச பிரதேசத்தின் இவ்வாறான படிமங்கள் நில பயன்பாடு மற்றும் ஆய்வுப் பிரதேசத்தின் (மைய மற்றும் இடையக வலயம்) ஏனைய சுற்றுசூழல் அம்சங்களை தெளிவாகக் காட்டுதல் வேண்டும்.	செயற்கைக்கோள் படங்களில் மிகைப்படுத்தப்பட்ட ஆயத்தொலைவுகள் மற்றும் அத்தியாயம் - 2 இல் படம் எண் - 2.1 ஆக கொடுக்கப்பட்டுள்ளன. புவியியல் மற்றும் புவி உருவவியல் வரைபடம் படம் எண் 3.24, 3.25 அத்தியாயம் 3 இல் கொடுக்கப்பட்டுள்ளது. மண் வரைபடம் படம் எண் 3.26, அத்தியாயம் -3 இன் கீழ் கொடுக்கப்பட்டுள்ளது. இடையக மண்டலத்தைக் காட்டும் 10 கி.மீ சுற்றளவு குறியீட்டுத் திட்டம் அத்தியாயம் - 3 இல் படம் எண் 3.1 & படம் 3.2 இல் கொடுக்கப்பட்டுள்ளது.	
5	இந்திய நில அளவை டோபோஷீட்டில் 1:50,000 அளவுகோலில் பகுதியின் புவியியல் வரைபடம், நில வடிவங்கள், தற்போதுள்ள கனிமங்கள் மற்றும் சுரங்கம் ஆகியவற்றைக் குறிக்கும் தகவல்கள் வழங்கப்பட வேண்டும் பிரதேசத்தின் வரலாறு, முக்கிய நீர்நிலைகள், நீரோடைகள் மற்றும் ஆறுகள் மற்றும் மண் பண்புகள்	1:50,000 அளவுகோலில் பின்வரும் வரைபடம்: 10 கிமீ சுற்றளவை உள்ளடக்கிய திட்டப் பகுதியின் புவியியல் வரைபடம் - படம் எண் 3.17. 10 கி.மீ சுற்றளவைக் கொண்ட ஆய்வுப் பகுதியின் புவி உருவவியல் வரைபடம் – படம் எண் 3.18. வடிகால் வரைபடம் – 3.16	
6	குவாரி நடவடிக்கைகளுக்காக உத்தேசிக்கப்பட்டுள்ள நிலம் பற்றிய விபரங்கள் சுரங்கம் மாநிலத்தின் நில பயன்பாடு கொள்கைக்கு இணங்குகிறதா என்பது பற்றிய தகவல்களுடன் வழங்கப்படல் வேண்டும். சுரங்கத்திற்காக நிலத்தை திருப்பி விடுவது மாநில நில பயன்பாட்டு வாரியம் அல்லது சம்பந்தப்பட்ட அதிகாரியின் ஒப்புதலைப் பெற வேண்டும்	(அ) துல்லியமான பகுதி தொடர்பு: திட்ட முன்மொழிபவர் துல்லியமான பகுதி தகவல்தொடர்பு, திண்டுக்கல், புவியியல் மற்றும் சுரங்கத் துறையின் உதவி இயக்குநரிடமிருந்து Rc.No.1207/Kanimam/2025, தேதியிட்ட Rc.No.1207/Kanimam/2025, நாள்:10.03.2026 மூலம் பெற்றுள்ளார். கடித நகல் இணைப்பு - 2 ஆக இணைக்கப்பட்டுள்ளது. (ஆ) சுரங்கத் திட்ட ஒப்புதல்:	

		தமிழ்நாடு சிறு கனிமச் சலுகை விதிகள், 1959 இன் விதி 19 (1), 41 மற்றும் 42 இன் கீழ் சுரங்கத் திட்டத்தை முன்மொழிபவர் தயாரித்துள்ளார், மேலும் இது உதவி இயக்குநர், புவியியல் மற்றும் சுரங்கத் துறை, திண்டுக்கல் ஆர்.சி.எண்.1207/சுரங்கங்கள்/2025 , தேதியிட்ட 21.06.2026 மூலம் ஒப்புதல் அளித்துள்ளார். ஒப்புதல் கடிதத்துடன் ஒப்புதல் அளிக்கப்பட்ட திட்டம் இணைப்பு - 3 ஆக இணைக்கப்பட்டுள்ளது.	
7	முன்மொழியும் கம்பனிக்கு அதன் பணிப்பாளர் சபையினால் அங்கீகரிக்கப்பட்ட நன்கு வகுக்கப்பட்ட சுற்றுசூழல் கொள்கை உள்ளதா என்பதை தெளிவாகக் குறிப்பிடப்படல் வேண்டும். அப்படியானால், சுற்றுச்சூழல் அல்லது வன விதிமுறைகள் / நிலைமைகளின் ஏதேனும் மீறல் / விலகல் / மீறல் ஆகியவற்றை கவனத்திற்கு கொண்டு வர பரிந்துரைக்கப்பட்ட இயக்க செயல்முறை / நடைமுறைகள் பற்றிய விளக்கத்துடன் EIA அறிக்கையில் குறிப்பிடப்படலாம்? சுற்றுச்சூழல் பிரச்சினைகளைக் கையாள்வதற்கும், EC நிபந்தனைகளுக்கு இணங்குவதை உறுதி செய்வதற்கும் நிறுவனத்தின் படிநிலை அமைப்பு அல்லது நிர்வாக உத்தரவும் வழங்கப்படலாம். நிறுவனத்தின் இயக்குநர்கள் குழு மற்றும்/அல்லது பங்குதாரர்கள் அல்லது பங்குதாரர்களுக்கு இணக்கமின்மை / சுற்றுச்சூழல் விதிமுறைகளின் மீறல்களைப் புகாரளிக்கும் முறையும் EIA அறிக்கையில் விவரிக்கப்படலாம்.	கிளஸ்டருக்கான சுற்றுச்சூழல் கொள்கை கிளஸ்டர் மேலாண்மைக் குழுவால் உருவாக்கப்படும், மேலும் இந்தக் கொள்கை EPA சட்டம், 1986 மற்றும் அதன் திருத்தங்கள், MoEF&CC/SEIAA மற்றும் பிற ஒழுங்குமுறை அமைப்புகளின் வழிகாட்டுதல்களுக்கு இணங்க இருக்கும். இந்த கொள்கை குவாரியில் காட்டப்படும்.	

8	சுரங்கப் பாதுகாப்பு தொடர்பான பிரச்சினைகள், நிலத்தடி சுரங்கத்தில் சரிவு ஆய்வு மற்றும் திறந்தவெளி சுரங்கம், வெடிப்பு ஆய்வு போன்றவற்றில் சரிவு ஆய்வு போன்றவை விரிவாக இருக்க வேண்டும். ஒவ்வொரு வழக்கிலும் முன்மொழியப்பட்ட பாதுகாப்பு நடவடிக்கைகளும் வழங்கப்பட வேண்டும்	இடர்பாடுகள் அடையாளம் காணப்பட்டு முகாமைத்துவம் அத்தியாயம் 7 இல் கொடுக்கப்பட்டுள்ளது.	
9	ஆய்வுப் பகுதியானது சுரங்க குத்தகையைச் சுற்றியுள்ள 10 கி.மீ மண்டலத்தைக் கொண்டிருக்கும், மேலும் சுரங்கத்தின் ஆயுட்காலம் / குத்தகை காலத்திற்கு கழிவு உற்பத்தி போன்ற சுற்றுச்சூழல் தாக்க மதிப்பீட்டில் உள்ள தரவுகள் இருக்க வேண்டும்.	குறிப்பிடப்பட்டது மற்றும் ஒப்புக்கொண்டது இந்த ஆய்வுக்காக பரிசீலிக்கப்படும் ஆய்வுப் பகுதி 10 கிமீ சுற்றளவு கொண்டது மற்றும் சுரங்கத்தின் ஆயுட்காலம் / குத்தகைக் காலம் போன்ற சுரங்க தாக்க மதிப்பீட்டு அறிக்கையில் உள்ள அனைத்து தரவுகளும் சுரங்கத்தின் ஆயுட்காலம் / குத்தகைக் காலம் பற்றியது	
10	வனப்பகுதி, விவசாய நிலம், மேய்ச்சல் நிலம், வனவிலங்கு சரணாலயம், தேசிய பூங்கா, விலங்கினங்களின் இடம்பெயர்ந்த பாதைகள், நீர்நிலைகள், மனித குடியிருப்புகள் மற்றும் ஏனைய சுற்றுச்சூழல் அம்சங்களை வரையறுக்கும் ஆய்வுப் பகுதியின் நிலப் பயன்பாடு சுட்டிக்காட்டப்படல் வேண்டும். சுரங்க குத்தகை பகுதியின் நில பயன்பாட்டுத் திட்டம் செயல்பாட்டுக்கு முன், செயல்பாட்டு மற்றும் செயல்பாட்டிற்குப் பிந்தைய கட்டங்களை உள்ளடக்கிய வகையில் தயாரிக்கப்பட்டு சமர்ப்பிக்கப்பட வேண்டும். நில பயன்பாடு மாற்றத்தினால் ஏற்படும் தாக்கம் ஏதேனும் இருப்பின் அது வழங்கப்படல் வேண்டும்.	பல்வேறு எல்.யு.எல்.சி வகைகளை வரையறுக்க ஆய்வுப் பகுதியின் நில பயன்பாடு ஆய்வு செய்யப்பட்டது மற்றும் அதன் விவரங்கள் பிரிவு 3.7.6 இன் கீழ் வழங்கப்பட்டுள்ளன. 0f அத்தியாயம் -3. தற்போது நில பயன்பாட்டு முறை மற்றும் குவாரி காலத்தின் முடிவில் அட்டவணை 2.4, அத்தியாயம் -2 இல் கொடுக்கப்பட்டுள்ளது. சுரங்க குத்தகை பகுதியின் கருத்தியல் திட்டம் படம் எண் 2.10 இல் காட்டப்பட்டுள்ளது.	

11	சுரங்க குத்தகைக்கு வெளியே அதிக சுமை கிடங்குகளுக்கான நிலத்தின் பரப்பளவு, சுரங்க குத்தகையில் இருந்து தூரம், அதன் நில பயன்பாடு, ஆராய்ச்சி மற்றும் பல பிரச்சினைகள் ஏதேனும் இருந்தால் போன்ற விவரங்கள் வழங்கப்பட வேண்டும்	குவாரி எடுக்கப்பட்ட முழு பொருட்களும் விற்கப்படும். இந்த குவாரி நடவடிக்கையிலிருந்து கழிவுகள் உருவாகவில்லை.	
12	திட்டப் பகுதியில் வன நிலங்கள் ஏதேனும் ஈடுபாடு இருந்தால் அதை உறுதிப்படுத்தும் சான்றிதழை மாநில வனத்துறையில் உள்ள தகுதிவாய்ந்த அலுவலரிடமிருந்து வழங்க வேண்டும். வனங்களின் நிலை குறித்து திட்ட முன்மொழிபவர் ஏதேனும் முரண்பட்ட உரிமை கோரினால், அந்த இடத்தை மாநில வனத்துறை மற்றும் அமைச்சகத்தின் மண்டல அலுவலகத்துடன் இணைந்து ஆய்வு செய்து வனங்களின் நிலையை அறியலாம், அதன் அடிப்படையில் மேற்கூறிய சான்றிதழ் வழங்கப்பட வேண்டும். இத்தகைய அனைத்து நேர்வுகளிலும், மாநில வனத்துறையின் பிரதிநிதிகள் மாநில வல்லுநருக்கு உதவுவது விரும்பத்தக்கது மதிப்பீட்டுக் குழுக்கள்	உத்தேச திட்டப் பகுதியில் வன நிலங்கள் எதுவும் இல்லை. உத்தேச திட்டப் பகுதி பட்டா நிலமாகும். அங்கீகரிக்கப்பட்ட சுரங்கத் திட்டம் இணைப்பு - 2 இல் இணைக்கப்பட்டுள்ளது.	
13	இத்திட்டத்தில் ஈடுபட்டுள்ள உடைந்த பகுதி மற்றும் கன்னி வனப்பகுதிகளுக்கான வன அனுமதி நிலை நிகர தற்போதைய மதிப்பு (NPV) மற்றும் ஈடுசெய்யும் காடு வளர்ப்பு (CA) ஆகியவை அடங்கும் சுட்டிக்காட்டப்பட்டது. வன அனுமதியின் நகலும் வழங்கப்பட வேண்டும்	பொருந்தாது. உத்தேசிக்கப்பட்டுள்ள திட்டப் பகுதியில் வன நிலங்கள் எதுவும் இல்லை.	
14	பழங்குடியினர் மற்றும் பிறவற்றின் கீழ் வன	பொருந்தாது. இந்தத் திட்டம் வன உரிமைச் சட்டம், 2006 ஐ	

	உரிமைகளை அங்கீகரித்தல் அமலாக்க நிலை பாரம்பரிய வனவாசிகள் (வன உரிமைகளை அங்கீகரித்தல்) சட்டம், 2006 குறிப்பிடப்பட வேண்டும்	அங்கீகரிக்கவில்லை.	
15	ஆய்வுப் பகுதியில் உள்ள சுடுரு / வருங்கால வைப்பு பகுதிகளில் உள்ள தாவரங்கள், தேவையான விவரங்களுடன் கொடுக்கப்பட வேண்டும்	திட்டத்தின் இடையக மண்டலத்தில் அதாவது ஆண்டிப்பட்டி ஆர்.எஃப் –7.2 கி.மீ (எஸ்) மற்றும் திட்ட தளத்தின் 1 கி.மீ சுற்றளவில் ஆர்.எஃப் இல்லை.	
16	சுரங்கத் திட்டத்தின் தாக்கம் ஆய்வுப் பகுதியின் வன உயிரினங்களின் மீது ஏற்படுத்தும் தாக்கத்தை அறிய ஒரு ஆய்வு மேற்கொள்ளப்பட வேண்டும். சுற்றுப்புற வன உயிரினங்கள் மற்றும் பிற பாதுகாக்கப்பட்ட பகுதிகளில் இத்திட்டத்தின் தாக்கம் மற்றும் அதன்படி, தேவையான விரிவான தணிப்பு நடவடிக்கைகள், செலவின தாக்கங்களுடன் வகுத்து சமர்ப்பிக்கப்பட வேண்டும்	சுரங்க குத்தகை பகுதி மற்றும் மைய மண்டலத்தின் சுற்றுப்புறத்திலிருந்து 10 கி.மீ இடையக மண்டலம் தேசிய பூங்காக்கள், உயிர்க்கோளங்கள், சரணாலயங்கள் போன்ற சுற்றுச்சூழல் முக்கியத்துவம் வாய்ந்த அம்சங்கள் இல்லாமல் உள்ளது.	
17	தேசிய பூங்காக்கள், சரணாலயங்கள், உயிர்க்கோள காப்பகங்கள், வனவிலங்கு வழித்தடங்கள், ராம்சார் தளம் புலிகள் / சுரங்க குத்தகைக்கு விடப்பட்ட 10 கி.மீ.க்குள் யானைகள் காப்பகங்கள் / (தற்போதுள்ள மற்றும் முன்மொழியப்பட்டவை) ஏதேனும் இருந்தால், தலைமை வனவிலங்கு காப்பாளரால் முறையாக அங்கீகரிக்கப்பட்ட இருப்பிட வரைபடத்தால் ஆதரிக்கப்பட வேண்டும். மேலே குறிப்பிட்டுள்ளவாறு சுற்றுச்சூழல் முக்கியத்துவம் வாய்ந்த பகுதிகளுக்கு அருகாமையில் இருப்பதால் அத்தகைய திட்டங்களுக்கு	கொடைக்கானல் சரணாலயம் - 7.5 கி.மீ. திட்டப் பகுதியிலிருந்து 10 கி.மீ சுற்றளவில் தேசிய பூங்காக்கள், உயிர்க்கோள காப்பகங்கள், வனவிலங்கு வழித்தடங்கள் மற்றும் புலிகள் / யானைகள் காப்பகங்கள் எதுவும் இல்லை.	

	தேவையான அனுமதி தேசிய வனவிலங்கு வாரியத்தின் நிலைக்குழுவிடமிருந்து பெறப்பட்டு அதன் நகல் சமர்ப்பிக்கப்பட வேண்டும்.		
18	ஆய்வுப் பகுதி [மைய மண்டலம் மற்றும் இடையக மண்டலம் (சுரங்க குத்தகையின் சுற்றளவின் 10 கி.மீ சுற்றளவு)] பற்றிய விரிவான உயிரியல் ஆய்வு மேற்கொள்ளப்படும். தாவரங்கள் மற்றும் விலங்கினங்கள், அழிந்து வரும் விலங்கினங்கள், உள்ளூர் விவரங்கள் மேலும், ஆர்.இ.டி சிற்றினங்கள் முறையாக அங்கீகரிக்கப்பட்டு, மைய மற்றும் இடையக மண்டலத்திற்கு தனித்தனியாக வழங்கப்பட வேண்டும். ஆய்வுப் பகுதியில் ஏதேனும் திட்டமிடப்பட்ட விலங்கினங்கள் காணப்பட்டால், மாநில வனம் மற்றும் வனவிலங்குத் துறையுடன் கலந்தாலோசித்து அவற்றின் பாதுகாப்பிற்கான வரவு செலவுத் திட்ட ஒதுக்கீடுகளுடன் தேவையான திட்டம் தயாரிக்கப்பட வேண்டும் மற்றும் விவரங்கள் வழங்கப்பட வேண்டும். இத்திட்டத்தினை செயல்படுத்துவதற்குத் தேவையான நிதி ஒதுக்கீடு திட்ட மதிப்பீட்டின் ஒரு பகுதியாக செய்யப்பட வேண்டும்	திட்டத்தின் மைய மற்றும் இடையக மண்டலத்தில் உள்ள தாவரங்கள் மற்றும் விலங்கினங்களின் கலவை குறித்து விரிவான ஆய்வு மேற்கொள்ளப்பட்டுள்ளது. விவரங்கள் பிரிவு 3.7.7 இல் கொடுக்கப்பட்டுள்ளன.	
19	தீவிர மாசுபட்ட பகுதிகளாக அறிவிக்கப்பட்ட பகுதிகள் அல்லது ஆரவல்லி சரகத்தின் கீழ் வரக்கூடிய திட்டப் பகுதிகள் (சுரங்க நடவடிக்கைகளுக்கு நீதிமன்ற கட்டுப்பாடுகளை ஈர்க்கும்) அருகாமையில் குறிப்பிடப்பட வேண்டும், மேலும் தேவைப்படும் இடங்களில், மாநில மாசுக்கட்டுப்பாட்டு வாரியம் அல்லது மாநில சுரங்கத்	பொருந்தாது	

	துறை போன்ற பரிந்துரைக்கப்பட்ட அதிகாரிகளிடமிருந்து அனுமதி சான்றிதழ்கள் பாதுகாக்கப்பட வேண்டும் மற்றும் முன்மொழியப்பட்ட சுரங்க நடவடிக்கைகள் வழங்கப்பட வேண்டும் கருத்தில் கொள்ளலாம்		
20	இதேபோன்று, கடலோரத் திட்டங்களுக்கு, கடலோர ஒழுங்குமுறை மண்டல வரைபடம், எல்.டி.எல் வரையறும் அங்கீகரிக்கப்பட்ட முகமைகளில் ஒன்றால் முறையாக அங்கீகரிக்கப்பட்டுள்ளது. உயர் அலைவரிசை மற்றும் கடலோர ஒழுங்குமுறை மண்டலப் பகுதி, கடலோர ஒழுங்குமுறை மண்டல சுரங்க குத்தகை அமைந்துள்ள இடம், சதுப்புநிலக் காடுகள் போன்ற கடலோர அம்சங்கள் ஏதேனும் இருப்பின் அவற்றை வழங்க வேண்டும். (குறிப்பு: கடலோர ஒழுங்குமுறை மண்டலத்தின் கீழ் வரும் சுரங்கத் திட்டங்கள், சம்பந்தப்பட்ட கடலோர மண்டல மேலாண்மை ஆணையத்தின் அனுமதியைப் பெற வேண்டும்)	பொருந்தாது	
21	திட்டத்தால் பாதிக்கப்பட்ட மக்களுக்கான R&R திட்டம் / இழப்பீட்டு விவரங்கள் வழங்கப்பட வேண்டும். ஆர் & ஆர் திட்டத்தைத் தயாரிக்கும் போது, தொடர்புடைய மாநில / தேசிய மறுவாழ்வு மற்றும் மீள்குடியேற்றக் கொள்கையைக் கருத்தில் கொள்ள வேண்டும். ஆதிதிராவிடர் மற்றும் பழங்குடியினர் மற்றும் சமுதாயத்தின் பிற நலிவடைந்த பிரிவினரைப் பொறுத்தவரை, அவர்களின் தேவைகளை மதிப்பிடுவதற்கு குடும்ப	சுரங்க குத்தகைப் பகுதிக்குள் மட்டுமே சுரங்க நடவடிக்கைகள் மேற்கொள்ளப்படும். சுரங்க குத்தகை பகுதி 2.37.0 ஹெக்டேர் ஆகும். ML பகுதியில் மக்கள் தொகை இல்லை. எனவே, ஆர் & ஆர் என்ற கேள்வி எழவில்லை.	

	வாரியாக தேவை அடிப்படையிலான மாதிரி கணக்கெடுப்பு மேற்கொள்ளப்பட வேண்டும், மேலும் மாநில அரசின் தொடர்புடைய துறைகளின் துறைசார் திட்டங்களை ஒருங்கிணைத்து அதற்கேற்ப செயல் திட்டங்கள் தயாரிக்கப்பட்டு சமர்ப்பிக்கப்பட வேண்டும். சுரங்க குத்தகை பகுதியில் அமைந்துள்ள கிராமம் (கள்) மாற்றப்படுமா இல்லையா என்பதை தெளிவாகக் கொண்டு வரலாம். கிராமங்களை மாற்றுவது தொடர்பான விஷயங்கள், அவற்றின் ஆராய்ச்சி மற்றும் மறுவாழ்வு மற்றும் சமூக-பொருளாதார அம்சங்கள் ஆகியவை அறிக்கையில் விவாதிக்கப்பட வேண்டும்		
22	ஒரு பருவம் (பருவமழை அல்லாதது) [அதாவது மார்ச்-மே (கோடை காலம்); அக்டோபர்-டிசம்பர் (பருவமழைக்குப் பிந்தைய பருவம்) ; டிசம்பர் - பிப்ரவரி (குளிர்காலம்)] மத்திய மாசுக்கட்டுப்பாட்டு வாரியம் 2009 ஆம் ஆண்டின் அறிவிக்கையின்படி சுற்றுப்புற காற்றின் தரம் குறித்த முதன்மை அடிப்படை தரவுகள், நீரின் தரம், இரைச்சல் அளவு, மண் மற்றும் தாவரங்கள் மற்றும் விலங்கினங்கள் சேகரிக்கப்பட்டு, AAQ மற்றும் அவ்வாறு தொகுக்கப்பட்ட பிற தரவுகள் EIA மற்றும் EMP அறிக்கையில் தேதி வாரியாக வழங்கப்பட வேண்டும். தளம் சார்ந்த வானிலை தரவுகளும் சேகரிக்கப்பட வேண்டும். கண்காணிப்பு நிலையங்களின்	வானிலை ஆய்வு, சுற்றுப்புற காற்றின் தரம், நீரின் தரம், ஒலி அளவு, மண் மற்றும் தாவரங்கள் மற்றும் விலங்கினங்களுக்கான அடிப்படை தரவுகள் பருவமழைக்கு முந்தைய காலத்தில் (மார்ச் முதல் மே 2026 வரை) சேகரிக்கப்பட்டு அத்தியாயம் -3 இல் விவரிக்கப்பட்டுள்ளன.	

	இருப்பிடம் ஆய்வுப் பகுதி முழுவதையும் பிரதிநிதித்துவப்படுத்தும் வகையில் இருக்க வேண்டும் மற்றும் முக்கிய கீழ்நோக்கி காற்றின் திசை மற்றும் உணர்திறன் ஏற்பிகளின் இருப்பிடத்தைக் கருத்தில் கொண்டு நியாயப்படுத்தப்பட வேண்டும். சுரங்க குத்தகைக்கு 500 மீட்டருக்குள் குறைந்தது ஒரு கண்காணிப்பு நிலையம் இருக்க வேண்டும். PM10 இன் கனிமவியல் கலவை, குறிப்பாக இலவச சிலிக்காவுக்கு, கொடுக்கப்பட வேண்டும்.		
23	பிரதேசத்தின் வளியின் தரத்தில் திட்டத்தின் தாக்கத்தை முன்கூட்டியே கணிப்பதற்காக வளி தர மாதிரியாக்கம் மேற்கொள்ளப்பட வேண்டும். கனிமங்களை எடுத்துச் செல்வதற்கான வாகனங்களின் இயக்கத்தின் தாக்கத்தையும் இது கணக்கில் எடுத்துக்கொள்ள வேண்டும். பயன்படுத்தப்படும் மாதிரி மற்றும் மாடலிங் பயன்படுத்தப்படும் உள்ளீட்டு அளவுருக்கள் பற்றிய விவரங்கள் வழங்கப்பட வேண்டும். காற்றின் தர வரையறைகள் தளத்தின் இருப்பிடம், உணர்திறன் ஏற்பிகளின் இருப்பிடம், ஏதேனும் இருந்தால் மற்றும் குடியிருப்பு ஆகியவற்றை தெளிவாகக் குறிக்கும் இருப்பிட வரைபடத்தில் காட்டப்படலாம். முதன்மையான காற்றின் திசையைக் காட்டும் வின்ட் ரோஸ் பிளாட் வரைபடத்தில் குறிப்பிடப்படலாம்.	மாசுபடுத்தியின் அதிகரிக்கும் GLC களை கணிப்பதற்கான காற்றின் தர மாடலிங் AERMOD பார்வையைப் பயன்படுத்தி மேற்கொள்ளப்பட்டது மற்றும் பிரிவு 4.2.4.3 இல் விவரிக்கப்பட்டுள்ளது.	
24	இத்திட்டத்திற்கான குடிநீர் தேவை, அதன் இருப்பு மற்றும் ஆதாரம் ஆகியவை வழங்கப்பட வேண்டும். விரிவான நீர் சமநிலையும் வழங்கப்பட	இந்த திட்டத்திற்கான முழு நீர் தேவையும் 4.0 கிலோ லிட்டர் ஆகும், இது வெளிப்புற நிறுவனங்களிடமிருந்து பெறப்படும். 0.5 கிலோ லிட்டர்	

	வேண்டும். திட்டத்திற்கான நன்னீர் தேவை குறிப்பிடப்படுதல் வேண்டும்.	கழிவுநீர் உற்பத்தி செய்யப்படும், இதற்காக உறிஞ்சும் குழியுடன் கூடிய கழிவுநீர் தொட்டி அமைக்கப்படும். நீர் சமநிலை வரைபடம் அத்தியாயம் 2 இல் காட்டப்பட்டுள்ளது.	
25	திட்டத்திற்குத் தேவையான அளவு தண்ணீர் எடுக்க உரிய அலுவலரிடமிருந்து தேவையான அனுமதி வழங்கப்பட வேண்டும்	பொருந்தாது. தேவையான தண்ணீர் அருகிலுள்ள கிராமத்திலிருந்து அவுட்சோர்ஸ் செய்யப்படும்.	
26	இத்திட்டத்தில் மேற்கொள்ளப்படவுள்ள நீர் சேமிப்பு நடவடிக்கைகள் பற்றிய விவரம் கொடுக்கப்பட வேண்டும். திட்டத்தில் உத்தேசிக்கப்பட்டுள்ள மழைநீர் சேகரிப்பு விவரங்கள் ஏதேனும் இருப்பின் அவற்றை வழங்க வேண்டும்	நீர் சேமிப்புத் திட்டத்தின் விவரம் அத்தியாயம் 4 கொடுக்கப்பட்டுள்ளது.	
27	மேற்பரப்பு மற்றும் நிலத்தடி நீரின் தரத்தில் இத்திட்டத்தின் தாக்கம் மதிப்பீடு செய்யப்பட்டு, தேவையான பாதுகாப்பு நடவடிக்கைகள் தேவைப்பட்டால் வழங்கப்பட வேண்டும்	மேற்பரப்பு நீர் மற்றும் நிலத்தடி நீர் உள்ளிட்ட நீர் சுற்றுச்சூழலின் தாக்க ஆய்வுகள் மற்றும் தணிப்பு நடவடிக்கைகள் பிரிவு 4.2.3 இல் விவாதிக்கப்பட்டுள்ளன.	
28	உண்மையான கண்காணிக்கப்பட்ட தரவுகளின் அடிப்படையில், வேலை செய்வது நிலத்தடி நீரை பாதிக்குமா என்பதை தெளிவாகக் காட்டலாம். இது தொடர்பாக தேவையான தரவுகள் மற்றும் ஆவணங்கள் வழங்கப்படலாம். நிலத்தடி நீர்மட்டத்தை குறுக்கிடும் பணி மேற்கொள்ளப்பட்டால், விரிவான நீர் புவியியல் ஆய்வு மேற்கொள்ளப்பட்டு அறிக்கை அளிக்கப்பட வேண்டும். இந்த அறிக்கையில் தற்போதுள்ள நீர்நிலைகள் மற்றும் இந்த நீர்நிலைகளில் சுரங்க நடவடிக்கைகளின் தாக்கம்	58 மீ பி.ஜி.எல் ஆழம் வரை குவாரி அமைக்க உத்தேசிக்கப்பட்டுள்ளதால், குவாரி நடவடிக்கை நிலத்தடி நீர்மட்டத்தை வெட்டாது.	

	பற்றிய விவரங்கள் இடம்பெறும். நிலத்தடி நீருக்கு அடியில் வேலை செய்வதற்கும், நிலத்தடி நீரை நீரேற்றுவதற்கும் மாநில நிலத்தடி நீர் ஆணையத்திடமிருந்து தேவையான அனுமதி பெற்று நகல் அனுப்பப்பட வேண்டும்.		
29	குத்தகை பகுதி வழியாக செல்லும் பருவகால அல்லது வேறு ஏதேனும் ஓடை பற்றிய விவரங்கள் மற்றும் முன்மொழியப்பட்ட மாற்றம் / திசைதிருப்பல், ஏதேனும் இருந்தால், மற்றும் அதன் நீரியலில் அதன் தாக்கம் வெளிக்கொணரப்பட வேண்டும்	பொருந்தாது. குத்தகை பகுதி வழியாக செல்லும் நீரோடை, பருவகால அல்லது வேறு எந்த ஓடையும் இல்லை.	
30	தளத்தின் உயரம், வேலை ஆழம், நிலத்தடி நீர் அட்டவணை போன்றவை பற்றிய தகவல்கள். AMSL மற்றும் bgl இரண்டிலும் வழங்கப்பட வேண்டும். இதற்கான திட்ட வரைபடமும் வழங்கப்படலாம்	MSL க்கு மேல் தள உயரம்: MSL இலிருந்து 372 மீ அல்டிமேட் ஆழம்: 58 மீ பிஜிஎல் நிலத்தடி நீர்: 79 - 82 மீ பிஜிஎல்.	
31	ஒரு காலக்கெடுவுடன் கூடிய முற்போக்கான பசுமை மேம்பாட்டுத் திட்டம் அட்டவணை வடிவில் தயாரிக்கப்பட வேண்டும் (நேரியல் மற்றும் அளவு பரப்பு, தாவர இனங்கள் மற்றும் காலக்கெடுவைக் குறிக்கிறது) மற்றும் சமர்ப்பிக்கப்பட வேண்டும், மனதில் கொண்டு, திட்டம் தொடங்கியவுடன் முன்கூட்டியே செயல்படுத்தப்பட வேண்டும். தோட்டம் மற்றும் ஈடுசெய்யும் காடு வளர்ப்புக்கான படிப்படியான திட்டம் தோட்டத்தின் கீழ் வர வேண்டிய பரப்பு மற்றும் நடப்பட வேண்டிய இனங்கள்	பசுமை வளையம் மேம்பாட்டுத் திட்டம் மற்றும் பரிந்துரைக்கப்பட்ட இனங்கள் பிரிவு 4.4.5.4 இல் விவரிக்கப்பட்டுள்ளன. 0.59.50 ஹெக்டேர் நிலம் பசுமை வளம் (595 மரக்கன்றுகள்) ஒதுக்கீடு செய்யப்பட்டுள்ளது.	

	ஆகியவற்றை தெளிவாகக் குறிப்பிட வேண்டும். ஏற்கெனவே நடப்பட்ட தோட்டங்களின் விவரங்கள் கொடுக்கப்பட வேண்டும். பசுமைப் பகுதிக்கு தேர்ந்தெடுக்கப்பட்ட தாவர இனங்கள் அதிக சுற்றுச்சூழல் மதிப்பைக் கொண்டிருக்க வேண்டும் மற்றும் உள்ளூர் மற்றும் உள்ளூர் இனங்கள் மற்றும் மாசுபாட்டைத் தாங்கும் இனங்களுக்கு முக்கியத்துவம் அளித்து உள்ளூர் மக்களுக்கு நல்ல பயன் தரக்கூடியதாக இருக்க வேண்டும்		
32	இத்திட்டத்தினால் உள்ளூர் போக்குவரத்து உள்கட்டமைப்பில் ஏற்படும் பாதிப்புகள் குறிப்பிடப்பட வேண்டும். இத்திட்டத்தின் விளைவாக தற்போதைய சாலை வலையமைப்பில் (திட்டப் பகுதிக்கு வெளியே உள்ளவை உட்பட) லாரி போக்குவரத்து அதிகரிக்கும் என்று திட்டமிடப்பட வேண்டும், இது அதிகரித்து வரும் சுமையைக் கையாளும் திறன் கொண்டதா என்பதைக் குறிக்கிறது. உள்கட்டமைப்பை மேம்படுத்துவதற்கான ஏற்பாடுகள், சிந்திக்கப்பட்டால், (மாநில அரசு போன்ற பிற முகமைகள் எடுக்க வேண்டிய நடவடிக்கைகள் உட்பட) உள்ளடக்கப்பட வேண்டும். இந்திய சாலை காங்கிரசின் வழிகாட்டுதல்களின்படி திட்ட முன்மொழிபவர் போக்குவரத்தின் தாக்க ஆய்வை நடத்த வேண்டும்	போக்குவரத்து அடர்த்தி ஆய்வு மேற்கொள்ளப்பட்டது மற்றும் இது அத்தியாயம் 2 இன் பிரிவு 2.12 இல் கொடுக்கப்பட்டுள்ளது.	
33	சுரங்கத் தொழிலாளர்களுக்கு உடனுக்குடன் தங்குமிடம் மற்றும் வசதிகள் பற்றிய விவரங்கள் பின்வருமாறு சேர்க்கப்பட வேண்டும். EIA அறிக்கை	குவாரி குத்தகை வழங்கப்பட்ட பிறகு சுரங்கத் தொழிலாளர்களுக்கு தற்காலிக உள்கட்டமைப்பு மற்றும் பிற வசதிகள் வழங்கப்படும், இது அத்தியாயம் 2 இன் பிரிவு 2.11.4 இல் விவாதிக்கப்பட்டுள்ளது	

34	சுரங்க குவாரிக்கு பிந்தைய நிலப் பயன்பாடு மற்றும் சுரங்கப் பகுதிகளை மீட்டெடுத்தல் மற்றும் புனரமைத்தல் (திட்டங்களுடன் மற்றும் போதுமான எண்ணிக்கையிலான பிரிவுகளுடன்) EIA அறிக்கையில் கொடுக்கப்படுதல் வேண்டும்.	சுரங்கத்திற்குப் பிந்தைய நிலப் பயன்பாடு / ஆய்வுப் பகுதியின் கருத்தியல் நிலப் பயன்பாடு அத்தியாயம் 2 இல் கொடுக்கப்பட்டுள்ளது.	
35	இத்திட்டத்தின் தொழில் சுகாதார பாதிப்புகளை எதிர்பார்த்து, உத்தேச தடுப்பு நடவடிக்கைகள் குறித்து விரிவாக விளக்கப்பட வேண்டும். பணியமர்த்தலுக்கு முந்தைய மருத்துவ பரிசோதனை மற்றும் காலமுறை மருத்துவ பரிசோதனை அட்டவணைகள் பற்றிய விவரங்கள் EMP இல் இணைக்கப்பட வேண்டும். சுரங்கப் பகுதியில் உத்தேசிக்கப்பட்டுள்ள தேவையான வசதிகளுடன் திட்ட சார்ந்த தொழில்சார் சுகாதார தணிப்பு நடவடிக்கைகள் பின்வருமாறு விவரிக்கப்படலாம்	தொழில்சார் உடல்நலம் மற்றும் பாதுகாப்பு ஆய்வு அத்தியாயம் - 3 இன் பத்தி 10.1.5 இல் கொடுக்கப்பட்டுள்ளது.	
36	திட்டத்தின் பொது சுகாதார தாக்கங்கள் மற்றும் தாக்க வலயத்தில் உள்ள மக்களுக்கான தொடர்புடைய நடவடிக்கைகள் முறையாக மதிப்பீடு செய்யப்பட வேண்டும் மற்றும் உத்தேச தீர்வு நடவடிக்கைகள் பின்வருமாறு விரிவாக இருக்க வேண்டும் பட்ஜெட் ஒதுக்கீடுகளுடன்	குத்தகை பகுதியிலிருந்து 1 கி.மீ தொலைவில் கிராமங்கள் அமைந்துள்ளதால் பொது சுகாதாரத்தில் பெரிய தாக்கம் எதுவும் ஏற்படாது.	
37	சமூகப் பொருளாதார முக்கியத்துவம் மற்றும் உள்ளூர் சமூகத்தின் மீதான செல்வாக்கு நடவடிக்கைகள் பின்வருமாறு திட்ட முன்மொழிபவரால் வழங்கப்பட்ட குறிப்பு குறிப்பிடப்பட வேண்டும். முடிந்தவரை, அளவு பரிமாணங்கள்	இந்தத் திட்டம் நேரடியாகவும், மறைமுகமாகவும் 66 பேருக்கு வேலைவாய்ப்பை வழங்குகிறது. திறமையற்ற தொழிலாளர்களுக்கு உள்ளூர் மக்கள் பணியமர்த்தப்படுவார்கள். பெருநிறுவன சமூகப் பொறுப்பு மூலம், அருகிலுள்ள பள்ளிகள், கிராமங்கள் பயனடையும். CER க்கு, INR 5.0 இலட்சம் ஒதுக்கப்பட்டுள்ளது. பொது	

	செயல்படுத்துவதற்கான காலக்கெடுவுடன் வழங்கப்படலாம்	விசாரணையின் போது மக்களின் கோரிக்கையின் அடிப்படையில், தேவைப்பட்டால் கூடுதல் நிதி ஒதுக்கப்படும்.	
38	சுற்றுச்சூழல் தாக்கங்களைத் தணிப்பதற்கான விரிவான சுற்றுச்சூழல் மேலாண்மை திட்டம் (EMP), நிலப் பயன்பாடு மாற்றம், விவசாயம் மற்றும் மேய்ச்சல் நில இழப்பு ஆகியவற்றின் தாக்கங்களை உள்ளடக்க வேண்டுமா? உத்தேச திட்டத்திற்கு குறிப்பிட்ட பிற தாக்கங்கள் தவிர தொழில்சார் சுகாதார பாதிப்புகள்	சுற்றுசூழல் முகாமைத்துவத் திட்டம் பற்றிய விபரங்கள் அத்தியாயம் 10ல் கொடுக்கப்பட்டுள்ளன.	
39	பொதுமக்கள் கருத்துக் கேட்பு புள்ளிகள் எழுப்பப்பட்டு, திட்ட முன்மொழிபவரின் உறுதிப்பாடு மற்றும் அதை செயல்படுத்துவதற்கான வரவு செலவுத் திட்ட ஒதுக்கீடுகளுடன் கூடிய காலக்கெடுவுடன் கூடிய செயல் திட்டம் ஆகியவை வழங்கப்பட வேண்டும். திட்டத்தின் இறுதி EIA/EMP அறிக்கையில் உள்ளடக்கப்பட்டது	பொது விசாரணையின் போது, மக்களின் கருத்துக்கள் மற்றும் கோரிக்கைகள் கவனிக்கப்படும். பிரேரணையாளரால் அளிக்கப்பட்ட பதில்கள் மற்றும் உறுதிப்பாடு மற்றும் பொருந்தக்கூடிய காலக்கெடுவுடன் கூடிய செயல் திட்டம் இறுதி EIA/EMP அறிக்கையில் வழங்கப்படும்.	
40	திட்டத்திற்கு எதிராக நிலுவையில் உள்ள வழக்குகள் ஏதேனும் இருந்தால், திட்டத்திற்கு எதிராக ஏதேனும் நீதிமன்றம் பிறப்பித்த உத்தரவு / உத்தரவு ஆகியவை வழங்கப்பட வேண்டும்	இந்த திட்டத்திற்கு எதிராக எந்த வழக்கும் நிலுவையில் இல்லை.	
41	திட்டத்தின் செலவு (மூலதனச் செலவு மற்றும் தொடர் செலவு) மற்றும் செயலாக்கத்திற்கான செலவு EMP ஐ தெளிவாக எழுத வேண்டும்	திட்ட மதிப்பீடு ரூ.164.02 இலட்சம் (மின்னணு மேலாண்மை மற்றும் ஊரக செலவினம் உட்பட) சி.இ.ஆர். செலவு ரூ.5.0/- இலட்சம் மின்சார மேலாண்மை விலை ரூ.59.80 இலட்சம் மூலதனச் செலவு ரூ.18.96 இலட்சம் 10 ஆண்டுகளுக்கு தொடர் செலவு ரூ.40.84 இலட்சமாகும்.	

		EMP செலவின் பிரிப்பு அத்தியாயம் 10 இன் அட்டவணை 10.2 இல் கொடுக்கப்பட்டுள்ளது.	
42	பேரிடர் மேலாண்மை திட்டம் தயாரிக்கப்பட்டு சுற்றுசூழல் தாக்க மதிப்பீடு/EMP அறிக்கையில் உள்ளடக்கப்படுதல் வேண்டும்.	பேரழிவு மற்றும் அதன் மேலாண்மை திட்டம் அத்தியாயம் -7 இல் கொடுக்கப்பட்டுள்ளது.	
43	திட்டம் நடைமுறைப்படுத்தப்பட்டால் திட்டத்தின் நன்மைகள் குறிப்பிடப்படுதல் வேண்டும். திட்டத்தின் நன்மைகள் சுற்றுச்சூழல், சமூக, பொருளாதாரம், வேலைவாய்ப்பு வாய்ப்புகள் போன்றவற்றை தெளிவாகக் குறிக்கும்	ராயல்டி, ஜி.எஸ்.டி. போன்ற வரிகளை செலுத்துவதன் மூலம் இந்தத் திட்டம் நிதி ரீதியாக பங்களிக்கும். இந்த திட்டம் பெருநிறுவன சமூகப் பொறுப்பு மூலமாகவும் பங்களிக்கும். பொது விசாரணையின் போது மக்களின் கோரிக்கைகளும் திட்ட முன்மொழிபவரால் பரிசீலிக்கப்படும். இத்திட்டம் 66 பேருக்கு நேரடியாக வேலைவாய்ப்பை வழங்குகிறது. திறமையற்ற தொழிலாளர்களுக்கு உள்ளூர் மக்கள் பணியமர்த்தப்படுவார்கள். பெருநிறுவன சமூகப் பொறுப்பு மூலம், அருகிலுள்ள பள்ளிகள், மருத்துவமனைகள் பயனடையும். பெருநிறுவன சமூக பொறுப்புணர்வுக்காக, ரூ.8.0 இலட்சம் ஒதுக்கப்பட்டுள்ளது.	
44	மேற்கூறியவற்றைத் தவிர, கீழே குறிப்பிடப்பட்டுள்ள பொதுவான புள்ளிகளும் பின்பற்றப்பட வேண்டும்:- a) அனைத்து ஆவணங்களும் அட்டவணை மற்றும் தொடர்ச்சியான பக்க எண்ணுடன் சரியாக குறிப்பிடப்பட வேண்டும். b) அறிக்கையில் குறிப்பாக அட்டவணைகளில் புள்ளி விவரங்கள் வழங்கப்படும்போது, தரவு சேகரிக்கப்பட்ட காலம்	ஆம், இணங்கியது.	

	மற்றும் ஆதாரங்கள் குறிப்பிடப்பட வேண்டும். c) மத்திய சுற்றுச்சூழல், வனம் மற்றும் பருவநிலை மாற்றம் மற்றும் வரம்பு / தேசிய வேளாண் கல்வி நிறுவனம் அங்கீகாரம் பெற்ற ஆய்வகங்களைப் பயன்படுத்தி நீர், காற்று, மண், இரைச்சல் போன்றவற்றின் அனைத்து பகுப்பாய்வு/சோதனை அறிக்கைகளையும் திட்ட முன்மொழிபவர் இணைக்க வேண்டும். அனைத்து அசல் பகுப்பாய்வு / சோதனை அறிக்கைகள் திட்டத்தின் மதிப்பீட்டின் போது கிடைக்க வேண்டும். d) வழங்கப்பட்ட ஆவணங்கள் ஆங்கிலம் அல்லாத வேறொரு மொழியில் இருப்பின், ஆங்கில மொழிபெயர்ப்பு வழங்கப்படல் வேண்டும். e) அமைச்சகத்தால் முன்பு வடிவமைக்கப்பட்ட சுரங்கத் திட்டங்களின் சுற்றுச்சூழல் மதிப்பீட்டிற்கான கேள்வித்தாளும் பூர்த்தி செய்யப்பட்டு சமர்ப்பிக்கப்படும். f) சுற்றுச்சூழல் தாக்க மதிப்பீட்டு அறிக்கையைத் தயாரிக்கும் போது, இந்த அமைச்சின் இணையதளத்தில் கிடைக்கும் O.M. No. J-11013/41/2006-IA.II(I) தேதியிட்ட O.M. No. J-11013/41/2006-IA.II(I) மூலம் 2009 ஆகஸ்ட் 4 ஆம்		

	தேதியிட்ட பரிந்துரைப்பாளர்களுக்கான அறிவுறுத்தல்கள் மற்றும் ஆலோசகர்களுக்கான அறிவுறுத்தல்கள் பின்பற்றப்பட வேண்டும். g) அடிப்படை நோக்கம் மற்றும் திட்ட அளவுருக்களில் ஏதேனும் மாற்றங்கள் செய்யப்பட்டிருந்தால், அத்தகைய மாற்றங்களுக்கான காரணங்களுடன் சுற்றுச்சூழல், வனம் மற்றும் பருவநிலை மாற்ற அமைச்சகத்தின் கவனத்திற்கு கொண்டு வரப்பட வேண்டும். வரைவு EIA/EMP இன் கட்டமைப்பு மற்றும் உள்ளடக்கத்தில் பொது விசாரணைக்குப் பிந்தைய மாற்றங்கள் (P.H. செயல்முறையிலிருந்து எழும் மாற்றங்களைத் தவிர) திருத்தப்பட்ட ஆவணங்களுடன் PH ஐ மீண்டும் நடத்துவதை உள்ளடக்கும். h) 30.5.2012 தேதியிட்ட சுற்றறிக்கை எண் J- 11011/618/2010-IA.II(I) இன் படி, திட்டத்தின் தற்போதுள்ள செயல்பாடுகளுக்கான சுற்றுச்சூழல் அனுமதியில் குறிப்பிடப்பட்டுள்ள நிபந்தனைகளுக்கு இணங்கும் நிலை பற்றிய சான்றளிக்கப்பட்ட அறிக்கையை, பொருந்தக்கூடிய சுற்றுச்சூழல், வனம் மற்றும் காலநிலை மாற்ற அமைச்சின் பிராந்திய அலுவலகத்திலிருந்து பெறப்பட வேண்டும்.		

	a. சுற்றுச்சூழல் தாக்க மதிப்பீட்டு அறிக்கையில் முக்கிய நிலப்பரப்பு அம்சங்கள், வடிகால் மற்றும் சுரங்கப் பகுதி ஆகியவற்றின் வரையறைகளைக் குறிக்கும் பகுதியின் மேற்பரப்புத் திட்டமும் இருக்க வேண்டும். b. புவியியல் வரைபடங்கள் மற்றும் பிரிவுகள் மற்றும் c. சுரங்கக் குழி மற்றும் வெளிப்புற குப்பைகளின் பகுதிகள், ஏதேனும் இருந்தால், அருகிலுள்ள பகுதியின் நில அம்சங்களை தெளிவாகக் காட்டுகின்றன		

அத்தியாயம் 1

முன்னுரை

1.1 அறிக்கையின் நோக்கம்

சுற்றுசூழல் தாக்க மதிப்பீடு (EIA) தீர்மானம் எடுப்பதற்கு முன்னர் திட்டத்தின் சுற்றுசூழல், சமூக மற்றும் பொருளாதார தாக்கங்களை இனங்காண பயன்படுத்தப்படும் ஒரு கருவியாகும். திட்டமிடல் மற்றும் வடிவமைப்பின் ஆரம்ப கட்டத்தில் சுற்றுச்சூழல் தாக்கங்களை கணித்தல், பாதகமான தாக்கங்களைக் குறைப்பதற்கான வழிகள் மற்றும் வழிமுறைகளைக் கண்டறிதல், உள்ளூர் சூழலுக்கு ஏற்ப திட்டங்களை வடிவமைத்தல் மற்றும் முடிவெடுப்பவர்களுக்கு கணிப்புகள் மற்றும் விருப்பங்களை வழங்குதல் ஆகியவற்றை இது நோக்கமாகக் கொண்டுள்ளது.

திரு.B.கோபாலகிருஷ்ணன், திண்டுக்கல் புவியியல் மற்றும் சுரங்கத் துறையின் உதவி இயக்குநரிடமிருந்து கீழ்க்கண்ட சுரங்க இருப்புக்களை அகற்ற துல்லியமான பகுதி தகவல் கடிதத்தைப் பெற்றுள்ளார். 3,71,595 கன மீட்டர் சாதாரண கல் மற்றும் 52,965 கன மீட்டர் 58 மீ பி.ஜி.எல் வரை கிராவல் அமைந்துள்ளது. 50/4, 50/5A, 51/1, 51/2, 51/3, 51/4, 51/5, 51/6, 51/7 மற்றும் 51/8, திண்டுக்கல் மாவட்டம், பழனி வட்டம், வாடிப்பட்டி வடக்கு கிராமத்தில் 50/4, 50/5A, 51/1, 51/2, 51/3, 51/4, 51/5, 51/5, 51/5, 51/5, 51/5, 51/5, 51/5, 51/5, 51/5, 51/5, 51/6, 51/7 மற்றும் 51/8. எனவே, 500 மீட்டர் சுற்றளவில் அமைந்துள்ள பின்வரும் உத்தேச மற்றும் கைவிடப்பட்ட குவாரிகள் காரணமாக இந்த உத்தேச குவாரி தொகுப்பு நிலைமையின் கீழ் வருகிறது. அதன் விவரம் கீழே கொடுக்கப்பட்டுள்ளது.

வ.எண்.	குவாரி உரிமையாளரின் பெயர்	புல எண்கள் & கிராமம்	குத்தகை காலம்	பரப்பளவு
அ. தற்போதுள்ள குவாரி				
1.	P.தேவராஜ்	160/1(பி), வடக்கு தாத்தநாய்க்கன்பட்டி	13.09.2021 முதல் 12.09.2026 வரை	2.00.00 ஹெக்டேர்
2.	S.மணிகண்டன்	49 (பி), வடக்கு தாத்தநாய்க்கன்பட்டி	23.11.2021 முதல் 22.11.2026 வரை	1.20.00 ஹெக்டேர்
ஆ. உத்தேச குவாரி				
1.	T.S.தமயந்தி	47/1(P), 47/2(P) & 47/3(P) வடக்கு தாத்தநாய்க்கன்பட்டி	-	1.75.0 ஹெக்டேர்

2.	திரு.P.மணிகண்டன்	157/2, வடக்கு தாத்தநாய்க்கன்பட்டி	-	1.48.0 ஹெக்டேர்
3.	திரு.B.கோபாலகிருஷ்ணன்	புல எண்கள். 50/4, 50/5a, 51/1, 51/2, 51/3, 51/4, 51/5, 51/6, 51/7 மற்றும் 51/8 வாடிப்பட்டி வடக்கு	-	2.37.0 ஹெக்டேர்
தொகுப்பின் கீழ் உள்ள மொத்த பரப்பளவு		8.80.00 ஹெக்டேர்		

சுற்றுச்சூழல் தாக்க மதிப்பீட்டு அறிவிக்கை, 2006 மற்றும் அதன் தொடர்ச்சியான திருத்தங்களின்படி, உத்தேச திரு.B.கோபாலகிருஷ்ணன் சாதாரண கல் மற்றும் கிராவல் குவாரி, கனிம சுரங்க அட்டவணை 1 (அ) கனிம சுரங்கத்தின் கீழ் வருகிறது. ஒட்டுமொத்த பரப்பளவு 8.80.00 ஹெக்டேர் அதாவது >5 ஹெக்டேர் என்பதால் இது மேலும் பிரிவு B1 இன் கீழ் வகைப்படுத்தப்பட்டுள்ளது. குவாரிகளின் செயற்கைக்கோள் படம் படம் 1.1 இல் காட்டப்பட்டுள்ளது.

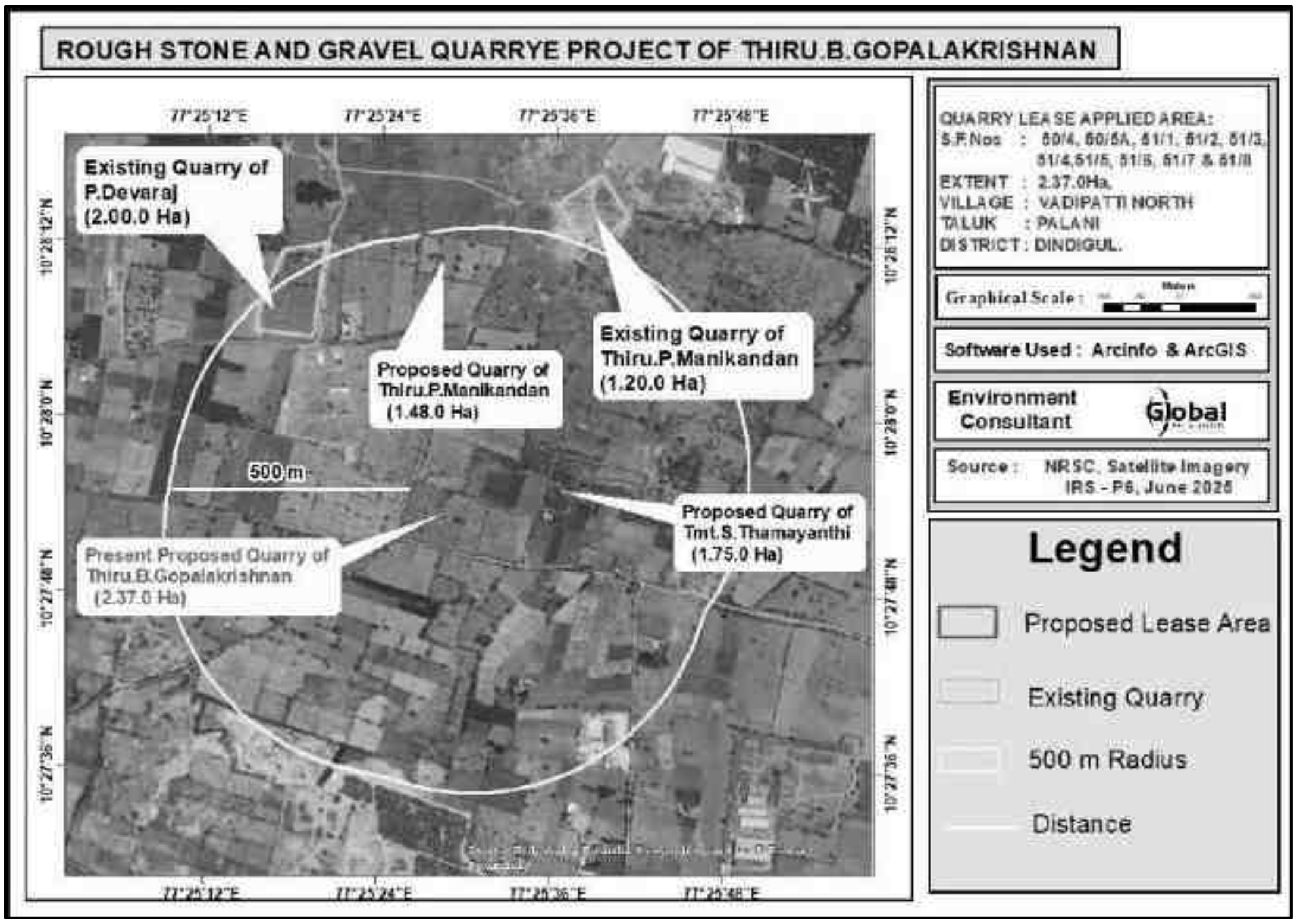

படம் 1.1 கிளஸ்டர் குவாரிகளைக் காட்டும் செயற்கைக்கோள் படம்

EIA/EMP தயாரிப்பதற்கான ToR அடையாள எண். TO26B0106TN5401029N, தேதி: 25.06.2026 மூலம் ஒப்புதல் அளிக்கப்பட்டது. இந்த அறிக்கை 10 ஆண்டுகளுக்கு அதிகபட்சமாக

3,71,595 கன மீட்டர் சாதாரண கல் மற்றும் 52,965 கன மீட்டர் கிராவல் ஆழம் வரை 58 மீ பி.ஜி.எல் ஆழம் வரை உற்பத்தி செய்வதற்கு ஒப்புதல் அளிக்கப்பட்ட TOR உடன் இணங்க தயாரிக்கப்பட்டுள்ளது.

1.2 திட்டம் மற்றும் திட்ட முன்மொழிபவரை அடையாளம் காணுதல்

நிலப்பரப்பு எண். 50/4, 50/5A , 51/1, 51/2, 51/3, 51/4, 51/5, 51/6, 51/7 மற்றும் 51/8 ஹெக்டேர் பரப்பளவில். சுற்றுச்சூழல் தாக்க மதிப்பீட்டு அறிவிக்கை, 2006 மற்றும் அதன் அடுத்தடுத்த திருத்தங்களின்படி, இத்திட்டம் அட்டவணை 1 (அ) பிரிவு B1 (குத்தகை பகுதி >5 முதல் 250 ஹெக்டேர்) கீழ் வருகிறது. உத்தேச திட்ட விவரங்கள் கீழே கொடுக்கப்பட்டுள்ளன.

(a) உத்தேச திட்ட விவரங்கள்

வ.எண்.	விளக்கம்	நிலை / குறிப்புகள்
1.	துறை	நிலக்கரி அல்லாத சுரங்கம்
2.	திட்டத்தின் வகை	B1
3.	முன்மொழியப்பட்ட கனிமம்	சாதாரண கல் மற்றும் கிராவல் குவாரி
4.	குத்தகை வகை	பயன்படுத்தப்படும் பகுதி புதியது
5.	குத்தகையின் அளவு	2.37.00 ஹெக்டேர்
6.	சுரங்கத்தின் முன்மொழியப்பட்ட ஆழம்	58 மீ பிஜிஎல்
7.	சுரங்க முறை	திறந்தவெளி அரை இயந்திரமயமாக்கப்பட்டது.
8.	உத்தேச குத்தகை காலம்	10 ஆண்டுகள்
9.	உத்தேச சுற்றுச்சூழல் அனுமதி	10 ஆண்டுகள்
10.	சுரங்கம் தோண்டக்கூடிய இருப்பு (58m பிஜிஎல் வரை) (அளவு கன மீட்டர்)	3,71,595 கன மீட்டர் சாதாரண கல் , 52,965 கன மீட்டர் கிராவல்
11.	10 ஆண்டுகளுக்கு முன்மொழியப்பட்ட உற்பத்தி அளவு (58m BGL வரை)	**முதல் ஐந்து ஆண்டுகள்**: 2,09,745 கன மீட்டர் சாதாரண கல் , 52,965 கன மீட்டர் கிராவல் **2 வது ஐந்து ஆண்டுகள்**: 1,61,850 கன மீட்டர் சாதாரண கல்

(b) திட்ட முன்மொழிபவரின் விபரம்

உத்தேசிக்கப்பட்டுள்ள திரு.B.கோபாலகிருஷ்ணன் அவர்கள், குவாரிகளை அடையாளம் காணுதல், இயக்குதல் மற்றும் கற்கள் மற்றும் கிராவல் குவாரிகளில் விற்பனை செய்தல் ஆகியவற்றில் சிறந்த அனுபவம் பெற்றவர். உத்தேச நிலம் பட்டா நிலம் சொந்தமானது, தயவுசெய்து இணைப்பு **எண் -6 ஐப் பார்க்கவும்.**

(c) திட்ட முன்மொழிபவர் விவரங்கள்

பிரேரணையாளரின் பெயர் : திரு.B.கோபாலகிருஷ்ணன்

முகவரி : திரு.B.கோபாலகிருஷ்ணன்
S/o.பாலுசாமி,
எண்.5/107, பச்சபாளையம் தோட்டம்,
சூலூர் வட்டம்,
கோயம்புத்தூர் மாவட்டம்.

1.3 இயல்பு, அளவு, திட்டத்தின் இருப்பிடம் மற்றும் நாடு, பிராந்தியத்திற்கு அதன் முக்கியத்துவம் பற்றிய சுருக்கமான விளக்கம்:

5 மீட்டர் பெஞ்ச் உயரம், 5 மீட்டர் பெஞ்ச் அகலம் மற்றும் ஒட்டுமொத்த பெஞ்ச் சாய்வு ஆகியவற்றுடன் கூடிய திறந்தவெளி இயந்திரமயமாக்கப்பட்ட முறை 45 டிகிரிக்கும் குறைவாக உள்ளது. குவாரி செயல்பாட்டில் ஆழமற்ற ஜாக்ஹாமர் துளையிடுதல், குழம்பு வெடித்தல், தோண்டுதல், ஏற்றுதல் மற்றும் போக்குவரத்து ஆகியவை அடங்கும்.

திட்டத்தின் அளவு மற்றும் இருப்பிடம்

(a) திட்டத்தின் அளவு

அட்டவணை 1.2 உத்தேச திட்ட விவரங்கள்		
வ.எண்.	**வசதிகள்**	**விளக்கம்**
1	நில வகை	ஒப்புதல் பட்டா நிலம்
2	குத்தகை பரப்பளவின் பரப்பளவு	2.37.00 ஹெக்டேர்
3	குத்தகை வகை	பயன்படுத்தப்படும் பகுதி ஒரு புதிய பகுதி
4	புவிச்சரிதவியல் வளம்	சாதாரண கல் – 13,01,300 கன மீட்டர்

		கிராவல் - 70,980 கன மீட்டர்
5	சுரங்கம் தோண்டக்கூடிய இருப்புகள் (58m BGL வரை) (Ts இல் அளவு)	3,71,595 கன மீட்டர் சாதாரண கல் , 52,965 கன மீட்டர் கிராவல்
6	10 ஆண்டுகளுக்கு முன்மொழியப்பட்ட உற்பத்தி அளவு (58m BGL வரை)	**முதல் ஐந்து ஆண்டுகள்**: 2,09,745 கன மீட்டர் சாதாரண கல் , 52,965 கன மீட்டர் கிராவல் **2 வது ஐந்து ஆண்டுகள்**: 1,61,850 கன மீட்டர் சாதாரண கல்
7	சுரங்கத்தின் முன்மொழியப்பட்ட ஆழம்	58 மீ பிஜிஎல்

(b) திட்டத்தின் அமைவிடம்

உத்தேச திட்ட தளம் தமிழ்நாட்டின் திண்டுக்கல் மாவட்டம், பழனி வட்டம், வாடிப்பட்டி வடக்கு கிராமத்தில் அமைந்துள்ளது மற்றும் அதன் அட்சரேகை: 10°27'50.66"N முதல் 10°27'56.75"N மற்றும் தீர்க்கரேகை: 77°25'25.54"E முதல் 77°25'33.13"E வரை இந்திய நில அளவைத் தாள் எண் 58 F/07 உடன் அமைந்துள்ளது.

1.3.1 நாட்டிற்கும் பிராந்தியத்திற்கும் திட்டத்தின் முக்கியத்துவம்

இந்தியாவிலும் பிற நாடுகளிலும் சாதாரண கற்களுக்கு தேவை அதிகரித்து வருகிறது. கட்டுமானத் தொழில் இப்போது வேகமாக வளர்ந்து வருவதால், சாதாரண கற்களுக்கான தேவை அதிகரித்து வருகிறது. எனவே, இந்தத் திட்டம் சாதாரண கற்களின் தேவைக்கு பங்களிப்பது மட்டுமல்லாமல், அருகிலுள்ள கிராமங்களுக்கு வேலை வாய்ப்புகளையும் வழங்கும்.

1.4 ஆய்வின் நோக்கம் - மேற்கொள்ளப்பட்ட ஒழுங்குமுறை நோக்கத்தின் விவரங்கள் (குறிப்பு விதிமுறைகளின்படி):

எந்தவொரு சுரங்கத் திட்டமும் அதன் செயல்பாட்டின் போது திட்ட இடத்திற்கு அருகில் சுற்றுச்சூழல் பாதிப்புகளை ஏற்படுத்தக்கூடும். சுற்றுச்சூழலின் பல்வேறு கூறுகளில் ஏற்படும் தாக்கங்களின் வகை மற்றும் தீவிரம் திட்டத்தின் தன்மை மற்றும் அதன் புவியியல் இருப்பிடத்தைப் பொறுத்து மாறுபடும். பௌதீக, உயிரியல் மற்றும் சமூக-பொருளாதார சுற்றுசூழல் மீதான சுற்றுசூழல் தாக்க மதிப்பீட்டு ஆய்வுகளின் ஊடாக திட்டத்தின் நிகர தாக்கங்களை அளவிட முடியும். சுற்றுசூழல் தாக்க மதிப்பீட்டு

ஆய்வுகள் பிரதேசத்தின் சுற்றாடலைப் பாதுகாப்பதற்காக சுற்றுசூழல் முகாமைத்துவத் திட்டமொன்றைத் தயாரிப்பதற்கான அடிப்படையொன்றை வழங்குகின்றன.

சுற்றுச்சூழல் தாக்க மதிப்பீட்டு முகமை மற்றும் சுற்றுச்சூழல் மேலாண்மை திட்டத்தை தயாரிக்கும் நோக்கத்திற்காக,TOR அடையாள எண். TO26B0106TN5401029N தேதி**:**25.06.2026 சுற்றுச்சூழல் தாக்க மதிப்பீட்டு அறிவிக்கை 2006 மற்றும் அதன் அடுத்தடுத்த திருத்தங்களின் விதிகளின்படி இந்த சுற்றுசூழல் தாக்க மதிப்பீட்டு ஆய்வில் மைய மற்றும் இடையக மண்டலம் அதாவது திட்டப் பகுதியின் குத்தகை பகுதி மற்றும் 10 கி.மீ சுற்றளவு ஆகியவை அடங்கும். (மார்ச் முதல் மே 2026 வரை) உருவாக்கப்பட்ட தரவுகளின் அடிப்படையில் தயாரிக்கப்பட்ட இந்த EIA அறிக்கை மற்றும் சுற்றுச்சூழலின் அனைத்து தனிப்பட்ட கூறுகளையும் விரிவாக விவரிக்கிறது. வினைத்திறன் மிக்க சுற்றுசூழல் முகாமைத்துவத் திட்டத்தை உருவாக்குவதற்காக கிடைக்கப்பெற்ற தகவல்களின் ஆழமான பகுப்பாய்வு செய்யப்பட்டுள்ளது.

1.4.1 தற்போதைய ஆய்வு

இந்த திட்டத்திற்கான சுற்றுச்சூழல் தாக்க மதிப்பீடு / சுற்றுச்சூழல் மேலாண்மை திட்டம் (EIA/EMP) நடத்த திட்ட முன்மொழிபவர் சேலம் குளோபல் மைனிங் சொல்யூஷன்ஸ் நிறுவனத்தை நியமித்துள்ளார். இந்த குவாரியின் சுற்றுச்சூழல் தாக்க மதிப்பீடு மற்றும் சுற்றுச்சூழல் மேலாண்மை திட்டம் சுற்றுச்சூழல் தொடர்பான அனைத்து தாக்கங்கள் மற்றும் தணிப்பு நடவடிக்கைகளை நிவர்த்தி செய்கிறது. மார்ச் முதல் மே 2026 வரை உருவாக்கப்பட்ட தரவுகளை அடிப்படையாகக் கொண்டது EMP அறிக்கை.சென்னையில் உள்ள ஷ்ரியன்ட் அனலிட்டிகல் & ரிசர்ச் லேப்ஸ் பிரைவேட் லிமிடெட் மற்றும் சேலம் குளோபல் மைனிங் சொல்யூஷன்ஸ் நிறுவனத்தின் எஃப்ஏஇ உருவாக்கிய தரவுகள். இந்த ஆய்வு தற்போதுள்ள அடிப்படை சுற்றுச்சூழல் நிலைமைகளை மதிப்பிடுகிறது. தற்போதைய ஆய்வின் நோக்கங்கள் கீழே கொடுக்கப்பட்டுள்ளன.

- காற்று, நீர், இரைச்சல், போக்குவரத்து, பல்லுயிர் பல்வகைத்தன்மை, சமூகப் பொருளாதாரம் போன்ற பல்வேறு **சுற்றுசூழல்** விளக்கங்களுக்கான முதன்மை கள கண்காணிப்பு மற்றும் இரண்டாம் நிலை தரவுகளின் ஊடாக தற்போதைய அடிப்படை நிலைமையை தயார் செய்தல்.
- சுற்றுப்புறச் சூழலை பாதிக்கும் சுரங்க நடவடிக்கைகளை இனங்காணுதல்
- உத்தேச **திட்ட** செயற்பாட்டின் தாக்கத்தை மதிப்பீடு செய்தல்

- தடுப்புத் தணிப்பு முறைகளை பரிந்துரைத்தல்
- **சுற்றுசூழல்** கண்காணிப்பு உள்ளடங்கலாக **சுற்றுசூழல்** முகாமைத்துவத் திட்டமொன்றைத் தயாரித்தல்.
- அனர்த்த முகாமைத்துவத் திட்டத்தைத் தயாரித்தல்.

1.4.2 வழக்குகளின் நிலை

இது **சாதாரண கல்** மற்றும் **கிராவல்** குவாரி திட்டமாகும். இந்த திட்டத்திற்கு எதிராக வழக்கு / நீதிமன்ற வழக்கு எதுவும் நிலுவையில் இல்லை.

a. துல்லியமான பகுதி தொடர்பு:

திட்ட முன்மொழிபவர் மாவட்ட ஆட்சியர், புவியியல் மற்றும் சுரங்கத் துறை, திண்டுக்கல் அவர்களிடமிருந்து Rc.No.1207/Mines/2025, தேதியிட்ட Rc.No.1207/Mines/2025 மூலம் பெறப்பட்ட துல்லியமான பகுதி தகவல்தொடர்பு கடிதத்தைப் பெற்றுள்ளார். **கடித நகல் இணைப்பு - 1 ஆக இணைக்கப்பட்டுள்ளது**.

b. சுரங்கத் திட்ட ஒப்புதல் கடிதம்:

தமிழ்நாடு சிறு கனிமச் சலுகை விதிகள், 1959 இன் விதி 8, 41 மற்றும் 42 இன் கீழ் சுரங்கத் திட்டத்தை திட்ட முன்மொழிபவர் தயாரித்துள்ளார், மேலும் இது திண்டுக்கல் புவியியல் மற்றும் சுரங்கத் துறையின் உதவி இயக்குநரால் Rc.No.1207/Mines/2025, தேதியிட்ட 21.06.2026 மூலம் ஒப்புதல் அளிக்கப்பட்டுள்ளது. ஒப்புதல் கடிதத்துடன் ஒப்புதல் அளிக்கப்பட்ட திட்டம் **இணைப்பு - 2 ஆக இணைக்கப்பட்டுள்ளது.**

c. 500 மீ ஆரம் குவாரி அம்சங்கள்:

திட்ட முன்மொழிபவர் 21.04.2026 தேதியிட்ட Rc.No.1207/Mines/2025, திண்டுக்கல் புவியியல் மற்றும் சுரங்கத் துறையின் உதவி இயக்குநரிடமிருந்து அதிகாரப்பூர்வ கடிதத்தைப் பெற்றுள்ளார். **கடித நகல் இணைப்பு - 3 ஆக இணைக்கப்பட்டுள்ளது.**

d. திட்டப் பகுதியின் 300 மீட்டர் அம்சங்கள் தொடர்பான VAO சான்றிதழ்.

முன்மொழியப்பட்ட திட்டப் பகுதியிலிருந்து 300 மீட்டருக்குள் வரலாற்று சிறப்புமிக்க இடங்கள், பள்ளிகள், கல்லறைகள், கோயில்கள், பறவைகள் சரணாலயங்கள் மற்றும் வனவிலங்கு சரணாலயங்கள் எதுவும் இல்லை. இது தொடர்பாக, திட்ட முன்மொழிபவருக்கு 10.04.2026 தேதியிட்ட ஆர்.வடிவப்பட்டி வடக்கு கிராம நிர்வாக

அலுவலரிடமிருந்து அதிகாரப்பூர்வ கடிதம் கிடைத்துள்ளது. **கடித நகல் இணைப்பு - 4 ஆக இணைக்கப்பட்டுள்ளது.**

e. உத்தேச குத்தகை பிரதேசத்தின் காணி ஆவணம்:

இது திரு.கோபாலகிருஷ்ணன் (விண்ணப்பதாரர்), திரு.தினேஷ், திரு.பாலச்சந்திரு, திரு.கார்த்தி ஆகியோரின் பெயரில் பட்டா எண்.1089ன்படி ஒரு பட்டா நிலமாகும், விண்ணப்பதாரர் பட்டாதாரர்களிடமிருந்து ஒப்புதல் பெற்றுள்ளார். இந்த ஒப்புதல் 22.09.2025 முதல் 22.09.2040 வரை 15 ஆண்டுகளுக்கு செல்லுபடியாகும்.

******

அத்தியாயம் 2

திட்ட விளக்கம்

2.1 திட்டத்தின் வகை

உத்தேச சுரங்க குத்தகைப் பகுதியில் தோண்டுதல், வெடித்தல், ஏற்றுதல் மற்றும் போக்குவரத்து ஆகியவற்றுடன் சாதாரண கல் மற்றும் கிராவல் குவாரி செய்வதற்காக திறந்தவெளி இயந்திரமயமாக்கப்பட்ட சுரங்கம் என்பது இத்திட்டத்தின் வகையாகும். இந்த திட்டம் புல எண்கள். 50/4, 50/5A, 51/1, 51/2, 51/3, 51/4, 51/5, 51/6, 51/7 மற்றும் 51/8 ஹெக்டேர் பரப்பளவில் 2.37.00 ஹெக்டேர் பரப்பளவில்.

சுற்றுச்சூழல் தாக்க மதிப்பீட்டு அறிவிக்கை, 2006 மற்றும் அதன் அடுத்தடுத்த திருத்தங்களின்படி**,** திட்டம் பிரிவு B1 இன் கீழ் அட்டவணை 1 (a) இன் கீழ் வருகிறது**. (**குத்தகை பகுதி **>**5 முதல் 250 ஹெக்டேர் வரை) தொகுப்பு நிலைமையைக் கருத்தில் கொண்டு மொத்த தொகுப்பு பரப்பளவு 8.80.00 ஹெக்டேர் ஆகும். தொகுப்பு பகுதியில் அமைந்துள்ள சுரங்கங்களின் விவரங்கள் துணை இயக்குநர், புவியியல் மற்றும் சுரங்கத் துறையால், Rc.No.1207/Mines/2025, தேதி: 21.04.2026 மூலம் சான்றளிக்கப்பட்டுள்ளன.

அட்டவணை 2.1 - 500 மீ சுற்றளவில் உள்ள குவாரிகளின் விவரங்கள்				
வ.எண்.	**குவாரி உரிமையாளரின் பெயர்**	**புல எண்கள் & கிராமம்**	**குத்தகை காலம்**	**பரப்பளவு**
அ. தற்போதுள்ள குவாரி				
1.	P.தேவராஜ்	160/1(பி), வடக்கு தாத்தநாய்க்கன்பட்டி	13.09.2021 முதல் 12.09.2026 வரை	2.00.00 ஹெக்டேர்
2.	S .மணிகண்டன்	49 (பி), வடக்கு தாத்தநாய்க்கன்பட்டி	23.11.2021 முதல் 22.11.2026 வரை	1.20.00 ஹெக்டேர்
ஆ. உத்தேச குவாரி				
1.	T.S. தமயந்தி	47/1(P), 47/2(P) & 47/3(P) வடக்கு தாத்தநாய்க்கன்பட்டி	-	1.75.0 ஹெக்டேர்
2.	திரு.P.மணிகண்டன்	157/2, வடக்கு தாத்தநாய்க்கன்பட்டி	-	1.48.0 ஹெக்டேர்
3.	திரு.B.கோபாலகிருஷ்ணன்	புல எண்கள். 50/4, 50/5A, 51/1, 51/2, 51/3, 51/4, 51/5, 51/6, 51/7 மற்றும் 51/8 வாடிப்பட்டி வடக்கு	-	2.37.0 ஹெக்டேர்
தொகுப்பின் கீழ் உள்ள மொத்த பரப்பளவு		**8.80.00** ஹெக்டேர்		

500 மீற்றர் சுற்றளவிற்குள் (உத்தேச + தற்போதுள்ள) (3 எண்கள் + 2 எண்கள்) மொத்த குத்தகை இந்த குத்தகை பகுதி உட்பட 8.80.00 ஹெக்டேர் ஆகும். எனவே, கிளஸ்டர் சூழ்நிலை TOR இந்த திட்டத்திற்கு பொருந்தும்.

2.2 திட்டத்தின் தேவை

திரு.B.கோபாலகிருஷ்ணனின் உத்தேச சாதாரண கல் மற்றும் கிராவல் குவாரியின் தேவை.

அட்டவணை 2.1a திட்டத்தின் சிறப்பம்சங்கள்

வ.எண்.	விவர வகை	விளக்கம்
1	துறை	1(a) நிலக்கரி அல்லாத சுரங்கம்
2	புதிய/தற்போதுள்ள திட்டம்	முன்மொழியப்பட்டது
3	பகுப்பு	B1
5	சுரங்கத்தின் வாழ்க்கை	10 ஆண்டுகள்
6	புவியியல் இருப்பு (58m BGL வரை)	13,01,300 கன மீட்டர் சாதாரண கல் , 52,965 கன மீட்டர் கிராவல்
	சுரங்க இருப்புகள் (58m BGL வரை)	3,71,595 கன மீட்டர் சாதாரண கல் , 18,264 கன மீட்டர் கிராவல்
	முதல் ஐந்து ஆண்டுகளுக்கு முன்மொழியப்பட்ட உற்பத்தி அளவு (58m BGL வரை)	3,71,595 கன மீட்டர் சாதாரண கல் , 18,264 கன மீட்டர் கிராவல்
7	கழிவு உற்பத்தி மற்றும் மேலாண்மை	இல்லை
8	பெஞ்ச் உயரம் மற்றும் அகலம்	உத்தேச பெஞ்சின் உயரம் மற்றும் அகலம் முறையே 5.0 மீட்டர் மற்றும் உத்தேச பெஞ்சுகளின் எண்ணிக்கை 13 ஆகும்.
9	இறுதி குழி ஆழம்	58 மீ பிஜிஎல்
10	இறுதி பயன்பாடு	குவாரி செய்யப்பட்ட சாதாரண கல் மற்றும் கிராவல் அரசு மற்றும் பொதுத்துறை திட்டங்களுக்கான கட்டுமானத் தொழில்களுக்கு பயன்படுத்தப்படுகிறது.

2.3 இடம் (பொதுவான இடம், குறிப்பிட்ட இடம், திட்ட எல்லை மற்றும் திட்ட தள வடிவமைப்பைக் காட்டும் வரைபடங்கள்):

இத்திட்டம் தமிழ்நாட்டின் திண்டுக்கல் மாவட்டம், பழனி வட்டம், வாடிப்பட்டி வடக்கு கிராமத்தில் அமைந்துள்ளது. திண்டுக்கல் முதல் பொள்ளாச்சி வரை 4.2 கி.மீ தொலைவில் உள்ள இரயில் பாதை அருகிலுள்ள ரயில் பாதை ஆகும். மாநில நெடுஞ்சாலை (SH-192) தலையுது - கல்லிமாண்டயம் இப்பகுதியின் வடக்குப் பக்கத்தில் சுமார் 6.1 கி.மீ தொலைவில் உள்ளது. பொதுவான அமைவிடம் படம் 2.1 இல் கொடுக்கப்பட்டுள்ளது. குறிப்பிட்ட இடம் படம் 2.2 இல் கொடுக்கப்பட்டுள்ளது.

படம் 2.1 இருப்பிட வரைபடம்



அட்டவணை 2.2 திட்ட தளத்தின் ஒருங்கிணைப்புகள்			
மூலைகள்	ஒருங்கிணைப்புகள்		மூலைகளுக்கு இடையிலான தூரம்
	அட்சரேகை	தீர்க்கரேகை	
1	10° 27' 51.86"N	77° 25' 25.54"E	1-2 = 76.0மீ
2	10° 27' 54.30"N	77° 25' 25.99"E	2-3 = 42.6மீ
3	10° 27' 55.63"N	77° 25' 26.39"E	3-4 = 16.0மீ
4	10° 27' 55.47"N	77° 25' 26.89"E	4-5 = 21.0மீ
5	10° 27' 56.08"N	77° 25' 27.19"E	5-6 = 86.8மீ
6	10° 27' 56.10"N	77° 25' 30.04"E	6-7 = 25.5மீ

7	10° 27' 56.70"N	77° 25' 30.62"E	7-8 = 36.2மி
8	10° 27' 56.75"N	77° 25' 31.81"E	8-9 = 42.8மீ
9	10° 27' 56.28"N	77° 25' 33.13"E	9-10 = 53.8மீ
10	10° 27' 56.69"N	77° 25' 31.41"E	10-11 = 77.0மீ
11	10° 27' 54.29"N	77° 25' 30.68"E	11-12 = 31.6மீ
12	10° 27' 53.98"N	77° 25' 31.67"E	12-13 = 107.8மீ
13	10° 27' 50.66"N	77° 25' 30.54"E	13-14 = 90.0மீ
14	10° 27' 51.42"N	77° 25' 27.68"E	14-1 = 66.4மீ

<u>படம் 2.2 திட்ட தளத்தைக் காட்டும் கூகிள் படம்</u>

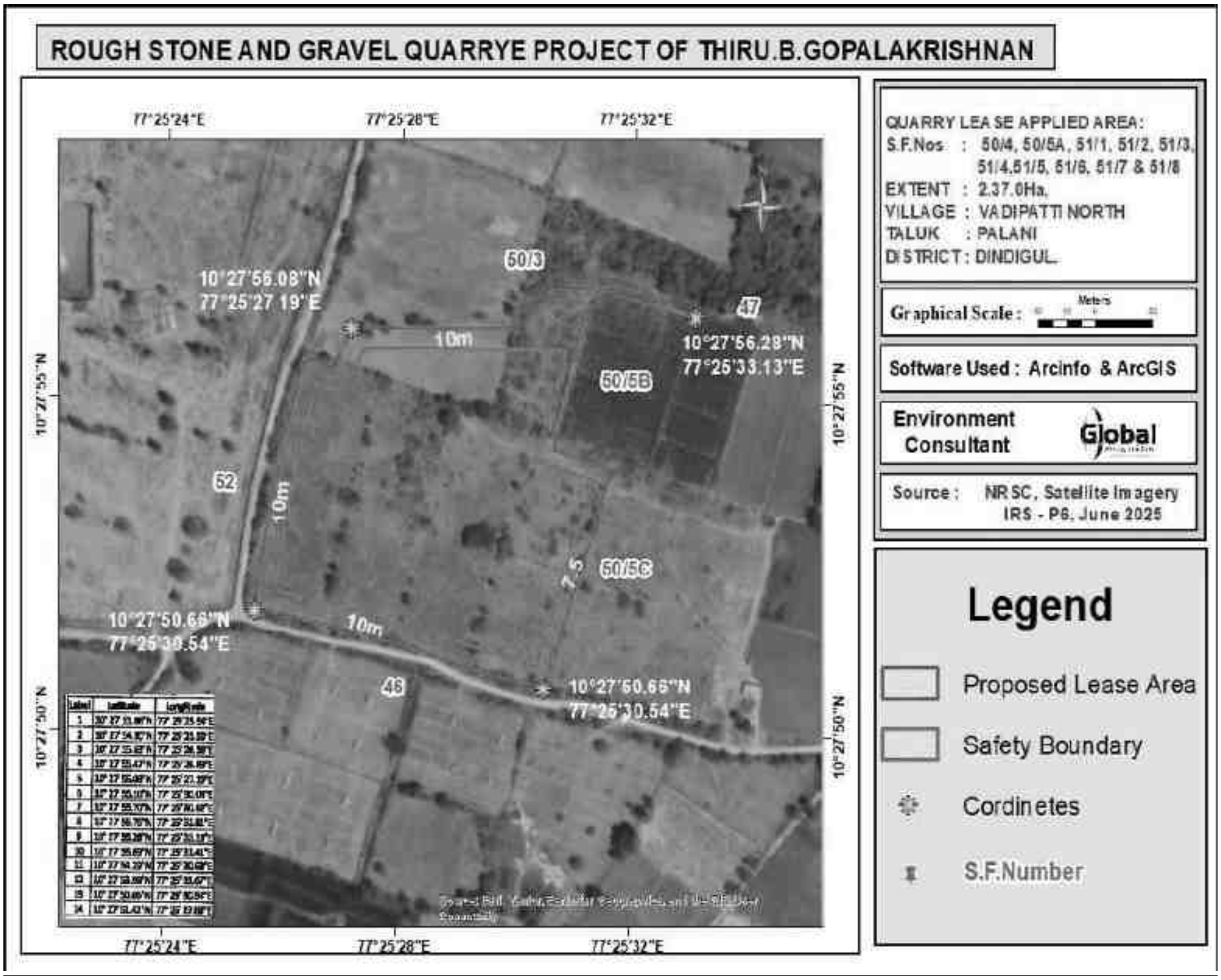

<u>படம் 2.3 திட்டப் பகுதியின் மேற்பரப்புத் திட்டம்</u>

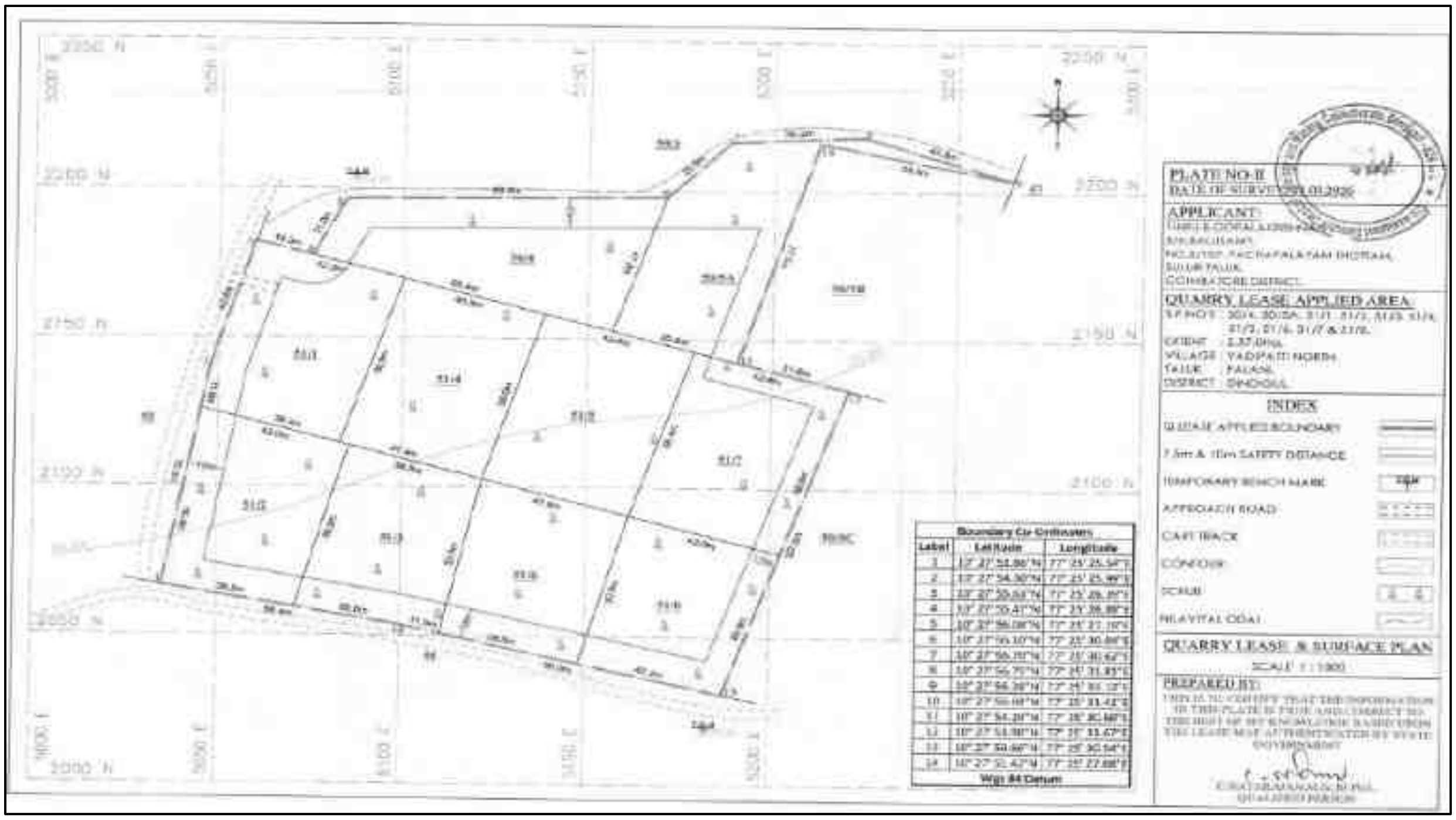

படம் - 2.4 திட்டப் பகுதியின் புவியியல் வரைபடம்

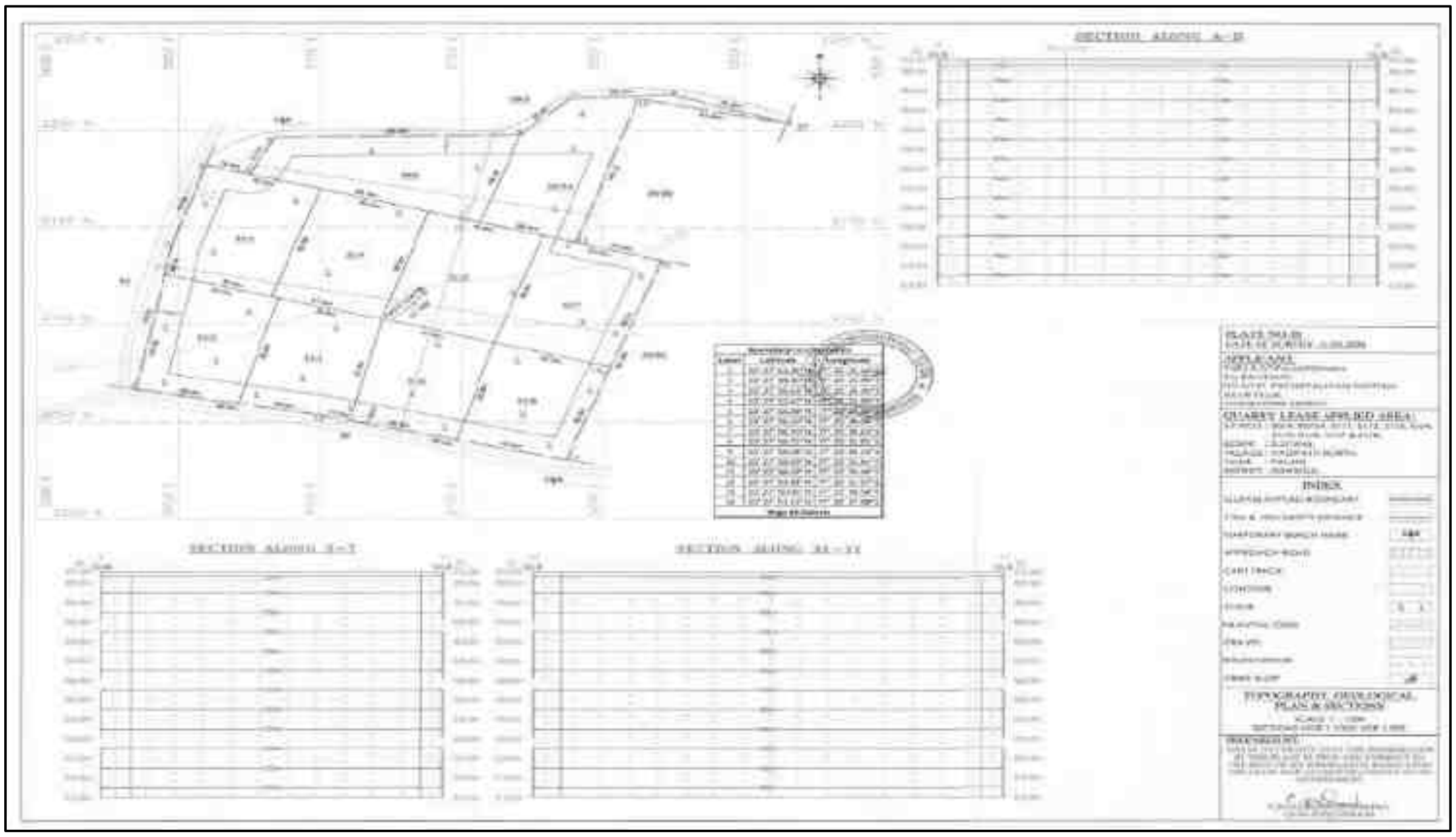

2.3.1 திட்டப் பகுதியின் நிலப் பயன்பாடு

உத்தேச சுரங்க குத்தகை பகுதி பட்டா நிலம் மற்றும் திட்ட நிலத்தின் நில பயன்பாட்டு முறை கீழே கொடுக்கப்பட்டுள்ளது அட்டவணை 2.3.

அட்டவணை 2.3 தற்போதைய நில பயன்பாட்டு முறை

வ.எண்.	நில பயன்பாடு	தற்போதைய பகுதி (ஹெக்டேர்)	குவாரி காலத்தில் பயன்படுத்தப்படும் பகுதி (ஹெக்டேர்)
1	குவாரி குழி	இல்லை	1.75.5
2	உட்கட்டமைப்பு வசதிகள்	இல்லை	0.01.0
3	சாலைகள் (தற்காலிகம்)	இல்லை	0.01.0
4	பசுமை வளையம்	இல்லை	0.59.5
5	பயன்படுத்தப்படாதவை	2.37.0	இல்லை
	மொத்தம்	**2.37.00**	**2.37.00**

2.3.2 சுரங்க மூடல் கட்டத்தில் நிலப் பயன்பாடு

அட்டவணை 2.4 சுரங்க மூடல் கட்டத்தில் நிலப் பயன்பாடு		
வ.எண்.	**நில பயன்பாடு**	**குவாரி காலத்தில் பயன்படுத்தப்படும் பகுதி (ஹெக்டேர்)**
1	நீர்நிலைக்கு மீதமுள்ள பகுதி	1.75.5
2	பசுமை வளையம்	0.59.5
3	மீதமுள்ள பகுதி	0.02.0
மொத்தம்		**2.37.00**

2.3.3 குத்தகைப் பகுதியின் சிறப்பம்சங்கள்

வ.எண்.	முக்கிய அம்சங்கள்	விளக்கம்
1	அருகிலுள்ள நெடுஞ்சாலை	• திண்டுக்கல் முதல் பொள்ளாச்சி வரை 4.2 கி.மீ தொலைவில் உள்ள இரயில் பாதை அருகிலுள்ள ரயில் பாதை ஆகும். • திண்டுக்கல் - கோயம்புத்தூர் தேசிய நெடுஞ்சாலை (NH-83) இப்பகுதியின் வடகிழக்குப் பகுதியில் சுமார் 5.8 கி.மீ தொலைவில் உள்ளது. • மாநில நெடுஞ்சாலை (SH-192) தலையுது - கல்லிமாண்டயம் இப்பகுதியின் வடக்குப் பக்கத்தில் சுமார் 6.1 கி.மீ தொலைவில் உள்ளது.
2	அருகிலுள்ள கிராமம்	வாடிப்பட்டி வடக்கு – 418.9 மீ (தென்கிழக்கு)
3	அருகிலுள்ள இரயில் நிலையம்	பழனி - 9.8 கிமீ (வடமேற்கு)
4	அருகிலுள்ள விமான நிலையம்	மதுரை சர்வதேச விமான நிலையம் -100 கி.மீ (தென்கிழக்கு)

படம் 2.5 திட்டத்தின் டோபோ வரைபடம் 10 கி.மீ சுற்றளவு

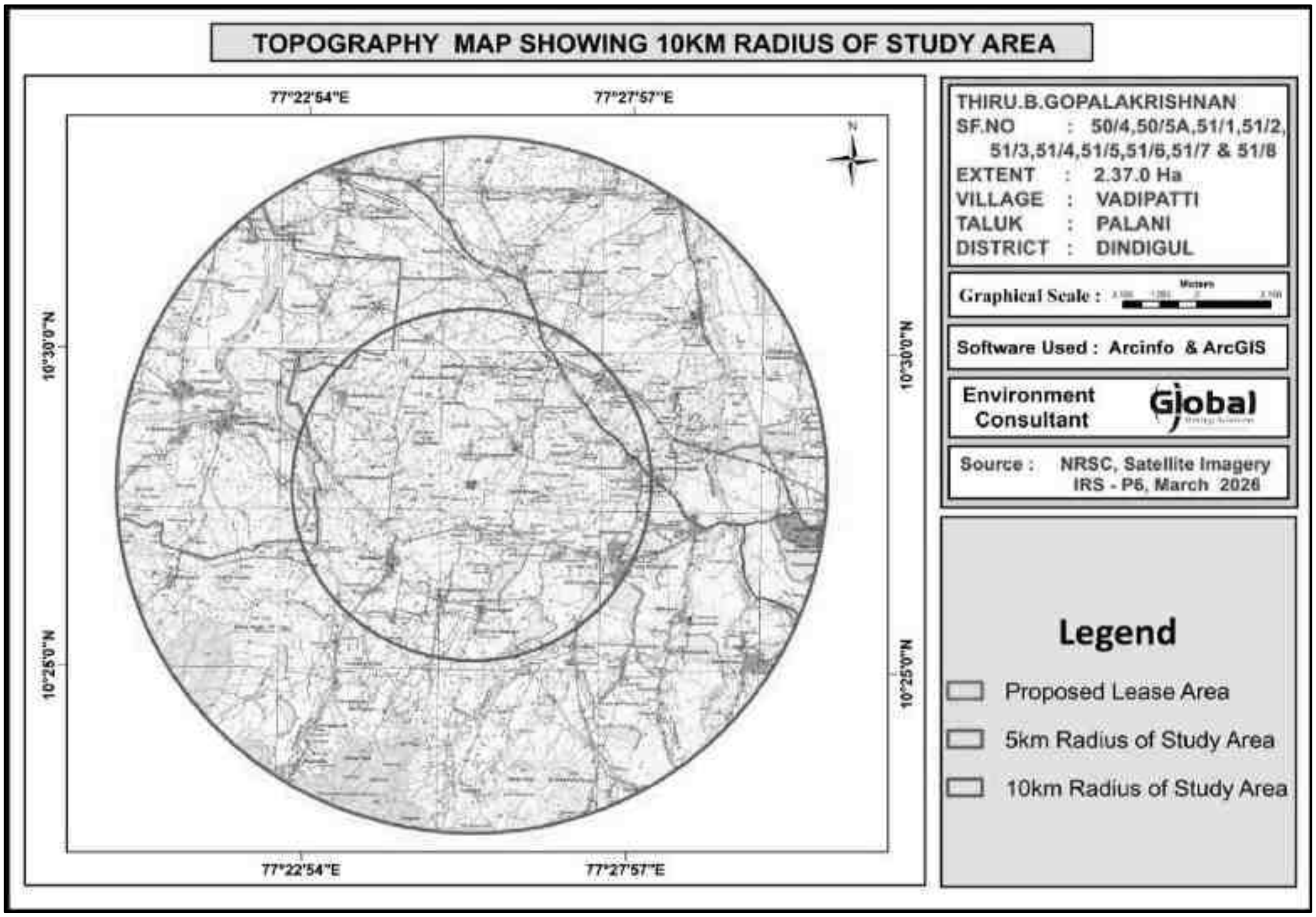

படம் 2.6 திட்ட தள புகைப்படங்கள்

2.4 செயல்பாட்டின் அளவு அல்லது அளவு (உட்பட. திட்டத்திற்கு அல்லது அதற்குத் தேவையான தொடர்புடைய நடவடிக்கைகள்):

3,71,595 கன மீட்டர் சாதாரண கற்கள் மற்றும் 18,264 கன மீட்டர் கிராவல் திறந்தவெளி அரை இயந்திரமயமாக்கப்பட்ட சுரங்க முறை மூலம் உற்பத்தி செய்ய உத்தேசிக்கப்பட்டுள்ளது. சாதாரண கல் 13,01,300 கன மீட்டர் மற்றும் கிராவல் 70,980 கன மீட்டர் புவியியல் வளங்கள் இத்திட்டத்திற்கான செலவு நிலத்தின் விலை உட்பட ரூ.164.02 இலட்சம் ஆகும். EMPக்கான மூலதன செலவு ரூ. 18.96 இலட்சம் மற்றும் EMPக்கான தொடர் செலவு ஆண்டுக்கு ரூ. 40.84 இலட்சம் .

2.4.1 சட்டரீதியான அனுமதிகள், அனுமதிகள், ஆட்சேபனையில்லா சான்றிதழ்கள், ஒப்புதல்களின் நிலை:

பல்வேறு சட்டங்கள், விதிகள் மற்றும் ஒழுங்குமுறைகளின் கீழ் இந்தத் திட்டத்திற்கு தேவைப்படும் / தேவையான அனைத்து சட்டப்பூர்வ அனுமதிகள், அனுமதிகள், தடையில்லாச் சான்றிதழ்கள், ஒப்புதல்கள் போன்றவற்றைப் பெற்ற பிறகு சுரங்கத் திட்டம் செயல்படுத்தப்படும்.

அட்டவணை - 2.5 சட்டரீதியான அனுமதிகள், அனுமதிகள், தடையில்லா சான்றிதழ், ஒப்புதல்களின் நிலை

வ.எண்.	குறிப்பாக,	நிலை
1	சுரங்கத் திட்ட ஒப்புதல் நிலை	தமிழ்நாடு சிறு கனிமச் சலுகை விதிகள், 1959 விதி 19(1) 41 மற்றும் 42 இன் கீழ் சுரங்கத் திட்டத்தை முன்மொழிபவர் தயாரித்துள்ளார். இதற்கு திண்டுக்கல் புவியியல் மற்றும் சுரங்கத் துறை உதவி இயக்குநர் ஒப்புதல் அளித்துள்ளார் Rc.No. Rc.No.1207/Mines/2025, தேதி:21.06.2026.
2	சுற்றுச்சூழல் அனுமதி நிலை	25.06.2026 தேதியிட்ட கோப்பு எண் TO26B0106TN5401029N மூலம் பெறப்பட்ட கடிதம்.
3	நிறுவுவதற்கான ஒப்புதல் வழங்குதல் (CTE)	EC வழங்கப்பட்டதிலிருந்து 30 நாட்களுக்குப் பிறகு (தமிழ்நாடு மாசு கட்டுப்பாடு வாரியத்தின் படி காலம்)
4	செயல்படுவதற்கான ஒப்புதல் வழங்குதல் (CTO)	EC வழங்கப்பட்டதிலிருந்து 30 நாட்களுக்குப் பிறகு (தமிழ்நாடு மாசு கட்டுப்பாடு வாரியத்தின் படி காலம்)

2.5 ஒப்புதல் மற்றும் செயல்படுத்தலுக்கான உத்தேச அட்டவணை

உத்தேச சுரங்கத் திட்டத்திற்கான ஒப்புதலுக்கான உத்தேச அட்டவணை பின்வருமாறு:

அட்டவணை - 2.6 ஒப்புதலுக்கான உத்தேச அட்டவணை

வ.எண்.	செயல்பாட்டு விளக்கம்	ஆகஸ்ட் 2026	சோ.ச.க. 2026	அக் 2026	நவம்பர் 2026
1	இறுதி EIA/EMP அறிக்கையை SEIAA-TN க்கு சமர்ப்பித்தல்				
2	SEAC மூலம் EC க்கான பரிசீலனை				
3	SEIAA க்கு SEAC இன் பரிந்துரை				
4	SEIAA மூலம் EC மானியம்				

சுற்றுச்சூழல் தாக்க மதிப்பீட்டு அறிவிக்கை, 2006ன்படி உத்தேச அட்டவணை தயாரிக்கப்பட்டுள்ளது

குறிப்பு: விண்ணப்பம் 11.05.2026 அன்று பரிவேஷ் போர்ட்டலில் சமர்ப்பிக்கப்பட்டது, 25.06.2026 அன்று TOR வழங்கப்பட்டது. கோடை காலத்தில் (மார்ச் முதல் மே 2026 வரை) அடிப்படை தரவு சேகரிப்பு. காற்று (தடுப்பு மற்றும் கட்டுப்பாடு) சட்டம் 1981 பிரிவு 21 மற்றும் நீர் (மாசு தடுப்பு மற்றும் கட்டுப்பாடு சட்டம்) 1974 பிரிவு 25/26 ஆகியவற்றின் கீழ் எஸ்.இ.ஐ.ஏ.ஏ-டி.என், சி.டி.இ மற்றும் சி.டி.ஓ ஆகியவற்றிடமிருந்து SEIAA., CTE மற்றும் CTO ஆகியவற்றைப் பெற்ற பிறகு, தமிழ்நாடு மாநில மாசு கட்டுப்பாடு வாரியத்திடமிருந்து (TNPCB) பெறப்படும்.

2.5.1 செயலாக்கம்

முன்மொழியப்பட்ட சுரங்கத் திட்டத்தை செயல்படுத்துவது சுரங்க நடவடிக்கைகளுக்கு பொருந்தக்கூடிய தற்போதுள்ள சட்டங்கள் மற்றும் விதிகளின்படியும், மத்திய அல்லது மாநில அரசுகளால் அவ்வப்போது வெளியிடப்படும் எந்தவொரு சட்டம் / விதி / வழிகாட்டுதல்களின்படியும், புவியியல் மற்றும் சுரங்கத் துறையின் உதவி இயக்குநரால் அங்கீகரிக்கப்பட்ட சுரங்கத் திட்டம் மற்றும் முற்போக்கான சுரங்க மூடல் திட்டத்தின் படியும் செய்யப்படும் . திண்டுக்கல், Rc.No.1207/Mines/2025, தேதி:21.06.2026..

2.6 தொழில்நுட்பம் மற்றும் செயல்முறை விளக்கம்

2.6.1 திட்டத்திற்கான அடிப்படைத் தேவைகள்

நீர், மின்சாரம், மனிதவளம், எரிபொருள், வழங்கல் ஆதாரத்துடன் கூடிய இயந்திரங்கள் போன்ற திட்டத் தேவைகள் கீழே உள்ள பிரிவுகளில் விவரிக்கப்பட்டுள்ளன.

2.6.2 நீர் தேவைகள்

உத்தேச சுரங்கங்களில் தண்ணீர் முக்கியமாக வீட்டு உபயோகம், தூசி அடக்குதல் மற்றும் தோட்டங்களுக்கு பயன்படுத்தப்படும். இத்திட்டத்திற்கான மொத்த தேவை 4.0 கிலோ லிட்டர் ஆகும், இது வெளிப்புற நிறுவனங்களிடமிருந்து பெறப்படும். 0.5 கிலோ லிட்டர் கழிவுநீர் உற்பத்தி செய்யப்படும், இதற்காக உறிஞ்சும் குழியுடன் கூடிய கழிவுநீர் தொட்டி அமைக்கப்படும். நீர் சமநிலை வரைபடம் கீழே கொடுக்கப்பட்டுள்ளது.

படம் 2.7 நீர் இருப்பு வரைபடம்

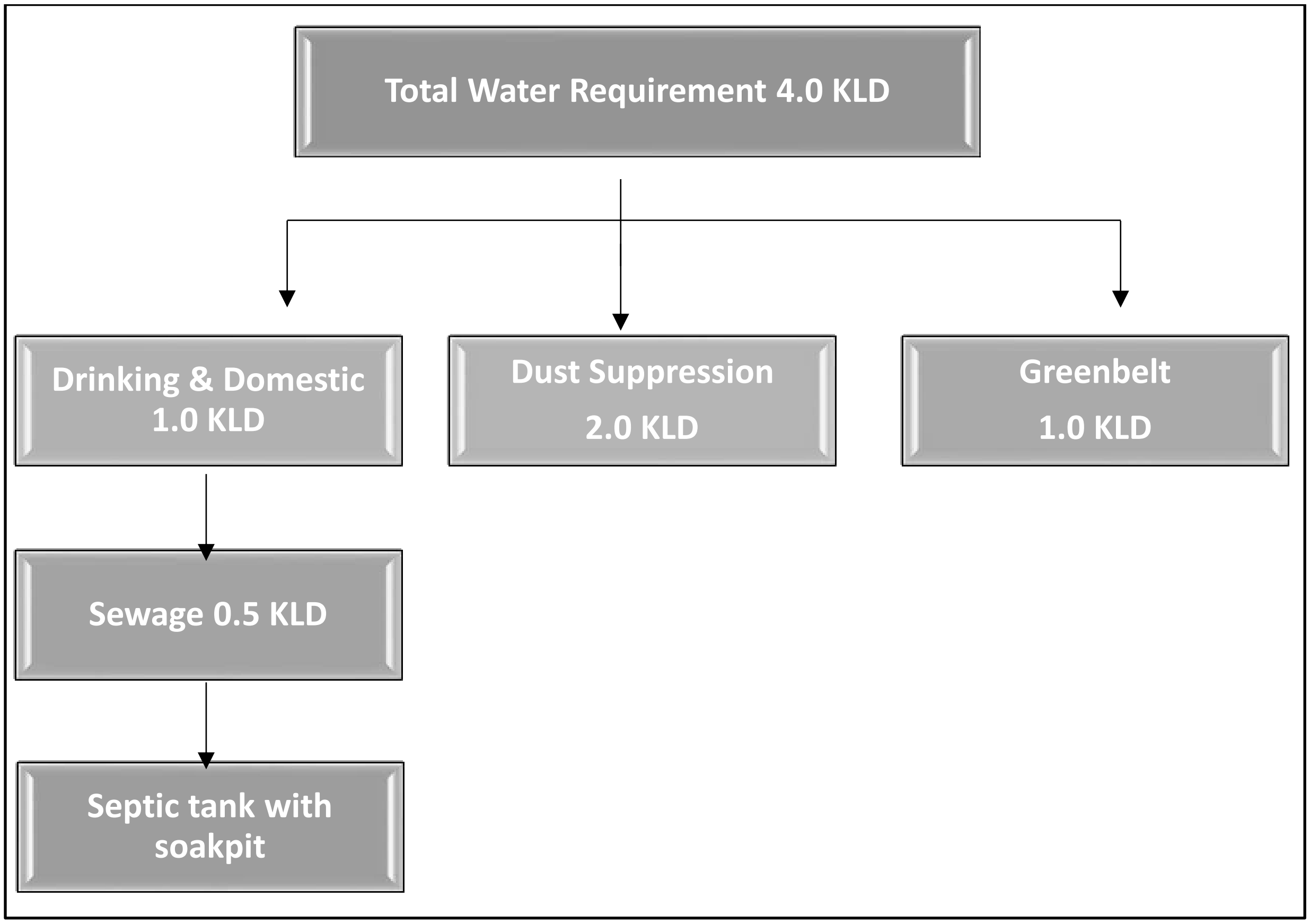

அட்டவணை - 2.7 நீர் தேவை

வ.எண்	குறிப்பாக,	நீர் தேவை (KLD)
1	தூசி அடக்குதல்	2.0
2	குடிப்பழக்கம்/வீட்டு உபயோகம்	1.0
3	பசுமை வளையம் /தோட்டம்	1.0
மொத்தம்		4.0

2.6.3 மின் தேவை

திட்டத்தின் ஆயுட்காலம் முழுவதும் 306104 கிலோ லிட்டர் எரிபொருள் தேவைப்படுகிறது. அலுவலக கட்டிடத்தில் மட்டுமே மின்சாரம் பயன்படுத்தப்படும்

2.6.4 மனிதவளத் தேவை

மொத்த மனிதவளம் தேவைப்படும் 34 நபர்கள், அவர்களில் 21 நபர்கள் (சுரங்க மேலாளர், ஃபோர்மேன், சுரங்க தோழர், முதலியன) மற்றும் மற்றவர்கள் ஓட்டுநர்கள் மற்றும் பணியாளர் பிரிவுகள். இது தவிர, 12 தொழிலாளர்கள் ஓட்டுநர்கள் மற்றும் தொழிலாளர்களாக இருப்பார்கள். உள்ளூர் மக்களுக்கு அவர்களின் தகுதிக்கு ஏற்ப முன்னுரிமை வழங்கப்படும்.

வ.எண்.	விளக்கம்	வேலைவாய்ப்பு சாத்தியம்
1	சுரங்க மேலாளர்	1
2	ஃபோர்மேன் / மேட்	2
3	ஆப்ரேட்டர்	10
4	மெக்கானிக்	1
5	ஓட்டுநர்	5
6	தொழிலாளர்கள்	15
	மொத்தம்	**34**

2.6.5 இயந்திரமயமாக்கலின் அளவு

அட்டவணை 2.8 திட்டத்தில் ஈடுபட்டுள்ள இயந்திரங்கள்				
வ.எண்..	**தனிநபர்கள்**	**திறன்**	**உந்துதல் சக்தி**	**எண்கள்**
1.	ஜாக் சுத்தியல்	32 மிமீ விட்டம்	சுருக்கப்பட்ட காற்று	3
2.	அமுக்கி	1 psi	டீசல் டிரைவ்	1

3.	வாளியுடன் கூடிய எக்ஸ்காவேட்டர் மற்றும் ராக் பிரேக்கர்	0.90 கன மீட்டர்	டீசல் டிரைவ்	2
4.	டிப்பர்கள்	5/10 டி	டீசல் டிரைவ்	5

ஆதாரம்: அங்கீகரிக்கப்பட்ட சுரங்கத் திட்டம்

குறிப்பு: மேலே உள்ள திறன்களின் சுரங்க உபகரணங்கள் ML பகுதியில் சாதாரண கல் மற்றும் கிராவல் முன்மொழியப்பட்ட உற்பத்திக்கான மொத்த பொருள் கையாளுதல் தேவைகளுக்கு போதுமானவை.

2.6.6 புவியியல் மற்றும் நிலப்பரப்பு

நிலப்பரப்பு

2.37.00 ஹெக்டேர் சுரங்க குத்தகை பகுதி சர்வே ஆஃப் இந்தியா டோபோஷீட் 58 F/07 இல் உள்ளடக்கப்பட்டுள்ளது மற்றும் அட்சரேகை: 10°27'50.66"N முதல் 10°27'56.75"N மற்றும் தீர்க்கரேகை: 77°25'25.54"E முதல் 77°25'33.13"E வரை. குத்தகை பயன்படுத்தப்பட்ட பகுதிக்கு அருகில் எந்த பெரிய நதியும் காணப்படவில்லை. நீர்மட்டம் 68 மீ ஆழத்தில் காணப்படுகிறது. கோடை காலத்தில் இப்பகுதியின் வெப்பநிலை 180 டிகிரி செல்சியஸ் முதல் அதிகபட்சமாக 420 டிகிரி செல்சியஸ் வரை இருக்கும். வடகிழக்கு மற்றும் தென்மேற்கு பருவமழை காலங்களில் இப்பகுதியில் சுமார் 800 மிமீ முதல் 900 மிமீ வரை மழை பெய்யும்.

உத்தேச குவாரியின் குத்தகைப் பரப்பைக் காட்டும் டோபோ வரைபடம் படம் 2.1ல் கொடுக்கப்பட்டுள்ளது. உத்தேச குத்தகைப் பரப்பைக் காட்டும் செயற்கைக்கோள் வரைபடம் படம் 2.2 இல் கொடுக்கப்பட்டுள்ளது.

முன்மொழியப்பட்ட குவாரியின் உயரம் MSL இலிருந்து 372 மீ (அதிகபட்சம்) ஆகும். சுரங்க குத்தகை பகுதியில் வன நிலம் இல்லை. திட்ட இடம் எந்த சாகுபடிக்கும் தகுதியற்ற வறண்ட நிலமாகும்.

2.6.7 மண்டல புவியியல்

திண்டுக்கல் மாவட்டம் தெற்கு கிரானுலைட் நிலப்பரப்பின் மிகவும் சிதைந்த உயர்தர படிக பாறைகளின் மீது அமர்ந்திருப்பதை மைய மற்றும் 10 கி.மீ தாங்கல் மண்டல புவியியல் அம்சங்கள் (படம் 2.28) காட்டுகிறது. ஆதிக்கம் செலுத்தும் லித்தாலஜி விரிவான சார்னாகைட்டுகள் மற்றும் ஹார்ன்ப்ளெண்ட்-பயோடைட் நைஸ்களைக்

கொண்டுள்ளது. வேதசந்தூரில் உள்ள படிக சுண்ணாம்புக்கல் மற்றும் தனித்துவமான ஒட்டன்சத்திரம் அனோர்தோசைட் வளாகம் ஆகியவை உள்ளூர்மயமாக்கப்பட்ட பொருளாதார முக்கியத்துவம் வாய்ந்த அமைப்புகளில் அடங்கும். சார்னாகைட்ஸ் மற்றும் நைஸ்ஸ் கடினமான பாறை நிலப்பரப்பின் பெரும்பகுதியை உருவாக்குகிறது. அவை சாதாரண கல் , நீல உலோகம் மற்றும் பரிமாண கற்களாக பரவலாக வெட்டப்படுகின்றன. ஒட்டன்சத்ரம் அனோர்தோசைட் என்பது அனோர்தோசைட், காப்ரோ மற்றும் தொடர்புடைய மாஃபிக் பாறைகளைக் கொண்ட ஒரு முக்கிய புவியியல் அம்சமாகும். சுப்ராக்ரஸ்டல் பாறைகளில் குவார்ட்சைட்டுகள், கால்க்-கிரானுலைட்டுகள் மற்றும் கார்னெட்-சிலிமனைட் நைஸ்கள் உள்ளன. சண்முகநதி, குடவனாறு மற்றும் நங்கங்கியர் படுகைகளின் செயலில் உள்ள ஆற்றுப் பாதைகளுக்கு மட்டுமே கட்டுப்படுத்தப்பட்ட ஒருங்கிணைக்கப்படாத மணல், வண்டல் மணல் மற்றும் கிராவல் கள் சமீபத்திய வண்டல் ஆகும். சுண்ணாம்புக்கல் என்பது உயர்தர படிக சுண்ணாம்புக்கல் படிவுகள் குறிப்பாக வேடசந்தூர் மற்றும் நாத்தம் தாலுகாக்களில் காணப்படுகின்றன, இது உள்ளூர் சிமெண்ட் மற்றும் உலோகத் தொழில்களுக்காக தீவிரமாக வெட்டப்படுகிறது. குவார்ட்ஸ் & ஃபெல்ட்ஸ்பார் என்பது இந்த தாதுக்களைக் கொண்ட பெக்மடைட் நரம்புகள் உள்ளன, அவை முதன்மையாக முலையூர் மற்றும் குட்டம் பகுதிகளைச் சுற்றி வெட்டப்படுகின்றன. கொடைக்கானல் மலைத்தொடரின் உயரமான பகுதிகளில் பாக்சைட் காணப்படுகிறது, இருப்பினும் வனவிலங்கு சரணாலயங்கள் பாதுகாப்பு காரணமாக பிரித்தெடுப்பது தடைசெய்யப்பட்டுள்ளது. செங்கல் மண், கிராவல் மற்றும் பரிமாண கல் கிரானைட் போன்ற சிறிய கனிமங்களும் மாவட்டம் முழுவதும் பரவலாக பிரித்தெடுக்கப்படுகின்றன.

தமிழ்நாட்டின் 80 சதவிகிதத்திற்கும் மேலான பரப்பளவில் ஆர்க்கியன் முதல் புரோட்டிரோசோயிக் காலத்தின் பிற்பகுதியில் உள்ள படிக பாறைகள் உள்ளன, மீதமுள்ளவை முக்கியமாக கடலோரப் பகுதிகளிலும் சில உள்நாட்டு ஆற்றுப் பள்ளத்தாக்குகளிலும் உள்ள ஃபேனரோசோயிக் வண்டல் பாறைகளால் சூழப்பட்டுள்ளன. கடினமான பாறை நிலப்பரப்பு முக்கியமாக சார்னாகைட் மற்றும் கோண்டலைட் குழுக்கள் மற்றும் அவற்றின் மைக்மாடிக் வழித்தோன்றல்கள், சத்தியமங்கலம் மற்றும் கோலார் குழுக்கள் மற்றும் தீபகற்ப நைசிக் வளாகம் (பவானி குழு) ஆகியவற்றின் மேலோட்ட வரிசைகளை உள்ளடக்கியது, இது அல்ட்ராமாஃபிக்-

மாஃபிக் வளாகங்கள், அடிப்படை டைக்குகள், கிரானைட்டுகள் மற்றும் சைனைட்டுகளால் ஊடுருவியுள்ளது. வண்டல் பாறைகள்

கடலோரப் பகுதியில் கோண்ட்வானா சூப்பர் குரூப் (கார்பனிஃபெரஸ் முதல் பெர்மியன் மற்றும் அப்பர் ஜுராசிக் முதல் லோயர் கிரெட்டேசியஸ்), காவிரி படுகையின் கடல் வண்டல்கள் (லோயர் கிரெட்டேசியஸ் முதல் பேலியோஜீன்), கடலூர் / பன்னம்பறை உருவாக்கம் (மியோ-பிளியோசீன்) மற்றும் குவாட்டர்னரி மற்றும் சமீபத்திய காலத்தின் வண்டல்கள் ஆகியவை அடங்கும். (ஆதாரம் – மாவட்ட நில அளவை அறிக்கை, திண்டுக்கல்).

<u>படம் 2.8 பிராந்திய புவியியல் வரைபடம் - திட்டப் பகுதியிலிருந்து 10 கிமீ சுற்றளவு</u>



<u>2.6.8 உள்ளூர் புவியியல்</u>

இப்பகுதி தீபகற்ப நைசிக் வளாகத்தின் பரந்த அளவிலான உருமாற்ற பாறைகளால் அடித்தளமாக உள்ளது. இந்த பாறைகள் அண்மையில் பள்ளத்தாக்கு நிரப்புதல்கள் மற்றும் வண்டல் ஆகியவற்றால் பரவலாக வானிலை மற்றும் மேலெழுந்துள்ளன. இம்மாவட்டத்தில் காணப்படும் புவியியல் அமைப்புகள் நைஸ், கிரானைட்கள், சார்னாகைட்கள், அடிப்படை துகள்கள் மற்றும் கால்க்-நைஸ்கள் போன்ற தொல்பொருள்

பாறைகள் ஆகும். குவார்ட்ஸ் நரம்புகள் மற்றும் பெக்மடைட் ஆகியவை இளைய அமைப்புகளாகும்.

குத்தகைக்கு இப்பகுதியில் காணப்பட்ட பாறை வகை சார்னோகைட் ஆகும், இது பெரும்பாலும் குவார்ட்ஸ் மற்றும் ஃபெல்ட்ஸ்பார் சில ஃபெரோமேக்னீசியன் தாதுக்களைக் கொண்டுள்ளது. சார்னாகைட் என்பது தீபகற்ப நைஸ்ஸின் ஒரு பகுதியாகும், இது உயர் தர உருமாற்ற பாறையாகும்.

சார்னாகைட் உருவாக்கத்தின் வேலைநிறுத்தம் N450E –S450W ஆகும், SE450 ஐ நோக்கி வீழ்ச்சியடைகிறது.

இப்பகுதியின் பொதுவான புவியியல் வாரிசு பின்வருமாறு கொடுக்கப்பட்டுள்ளது.

வயது		**பாறை வகை**
சமீபத்தியது	-	கிராவல் மண்
		இணக்கமின்மை
ஆர்க்கியன்	-	டோலரைட் டைக்
		சார்னோகைட்.
		தீபகற்பம்
		நெய்சிக் வளாகம்
		மற்றும் கால்க் க்னீஸ்

2.7 திட்ட விவரம், வரைபடம், திட்ட வரைபடம், திட்டத்தின் கூறுகள் போன்றவை, சுற்றுச்சூழல் தாக்க மதிப்பீட்டு நோக்கத்திற்காக முக்கியமான தகவல்களை வழங்கும் சாத்தியக்கூறு வரைபடத்தின் திட்ட விளக்கம்.

2.7.1 செயல்முறை விளக்கம்

முன்மொழியப்பட்ட சுரங்க முறை

5.0 மீ உயரம், 5.0 மீ அகலம் மற்றும் ஒட்டுமொத்தமாக பெஞ்சின் 450 சரிவு கொண்ட திறந்தவெளி இயந்திரமயமாக்கப்பட்ட முறை. இப்பகுதியில் 3,71,595 கன மீட்டர் சாதாரண கற்களும், 18,264 கன மீட்டர் கிராவல் குவாரி மேற்கொள்ள உத்தேசிக்கப்பட்டுள்ளது. சாதாரண கல் மற்றும் கிராவல் மட்டுமே கிடைக்கும் என்பதால் வீணாவதில்லை.

நேரம்

ஒற்றை ஷிப்ட் அடிப்படையில் சுரங்கம் எடுக்கப்படும். காலை 8 மணி முதல் மதியம் 1 மணி வரையிலும், மதியம் 2 மணி முதல் மாலை 5 மணி வரையிலும் 8 மணி நேரம் இருக்கும். மதிய உணவு நேரம் மதியம் 1 மணி முதல் மதியம் 2 மணி வரை வழங்கப்படும். சூரிய உதயம் மற்றும் சூரிய அஸ்தமனத்தைப் பொறுத்து நேரம் பருவத்திற்கு பருவம் மாறுபடும். வாராந்திர ஒரு நாள் விடுமுறையாக அறிவிக்கப்படும்.

பெஞ்ச் வடிவியல்

பெஞ்சுகளின் உயரம் (அதிகபட்சம்) மற்றும் அகலம் (அதிகபட்சம்) ஒவ்வொன்றும் 5 மீ ஆகவும், ஒட்டுமொத்த சாய்வு கோணம் கிடைமட்டத்துடன் சுமார் 450 ஆகவும் இருக்கும்.

சுரங்க முகங்களின் வளர்ச்சி

உத்தேச சுரங்க முறை திறந்தவெளி இயந்திரமயமாக்கப்பட்ட சுரங்கமாகும். புதர் சுத்தம் செய்தல், அணுகு சாலை, அலுவலகம் மற்றும் சுகாதார வசதிகள் போன்ற அனைத்து சட்டபூர்வ அனுமதிகளையும் பெற்ற பிறகு சுற்றுச்சூழல் அனுமதி, இயக்குவதற்கான ஒப்புதல், குத்தகை பத்திரம் போன்ற அனைத்து சட்டபூர்வ அனுமதிகளைப் பெற்ற பிறகு தளம் தயார் செய்யப்படும். தளம் தயாரானதும், குவாரி நடவடிக்கை 2026 ஆகஸ்ட் மாதத்தில் தொடங்கப்படும் என்று எதிர்பார்க்கப்படுகிறது.

துளையிடுதல் மற்றும் வெடித்தல்

அதிகபட்சமாக 58 மீ BGL ஆழம் வரை துளையிடும் பணி செய்யப்படும் (Dரில்லிங் விட்டம் 32 மிமீ இருக்கும்). தண்ணீர் தெளிப்பு மூலம் துளையிட ஜாக்ஹாமர் பயன்படுத்தப்படும். அத்தகைய கடினமான பாறைகளை உடைப்பதற்கான வெடிபொருட்களின் தூள் காரணி ஒரு கிலோ வெடிபொருட்களுக்கு 6-7 டன் என்ற அளவில் இருக்க வேண்டும். சிறிய விட்டம் கொண்ட 25 மிமீ குழம்பு வெடிபொருள் சாதாரண கல் மற்றும் கிராவல் களை அகற்ற பயன்படுத்த உத்தேசிக்கப்பட்டுள்ளது. முன்மொழியப்பட்ட வெடிப்பு முறை படம் 2.9 ஆக கொடுக்கப்பட்டுள்ளது.

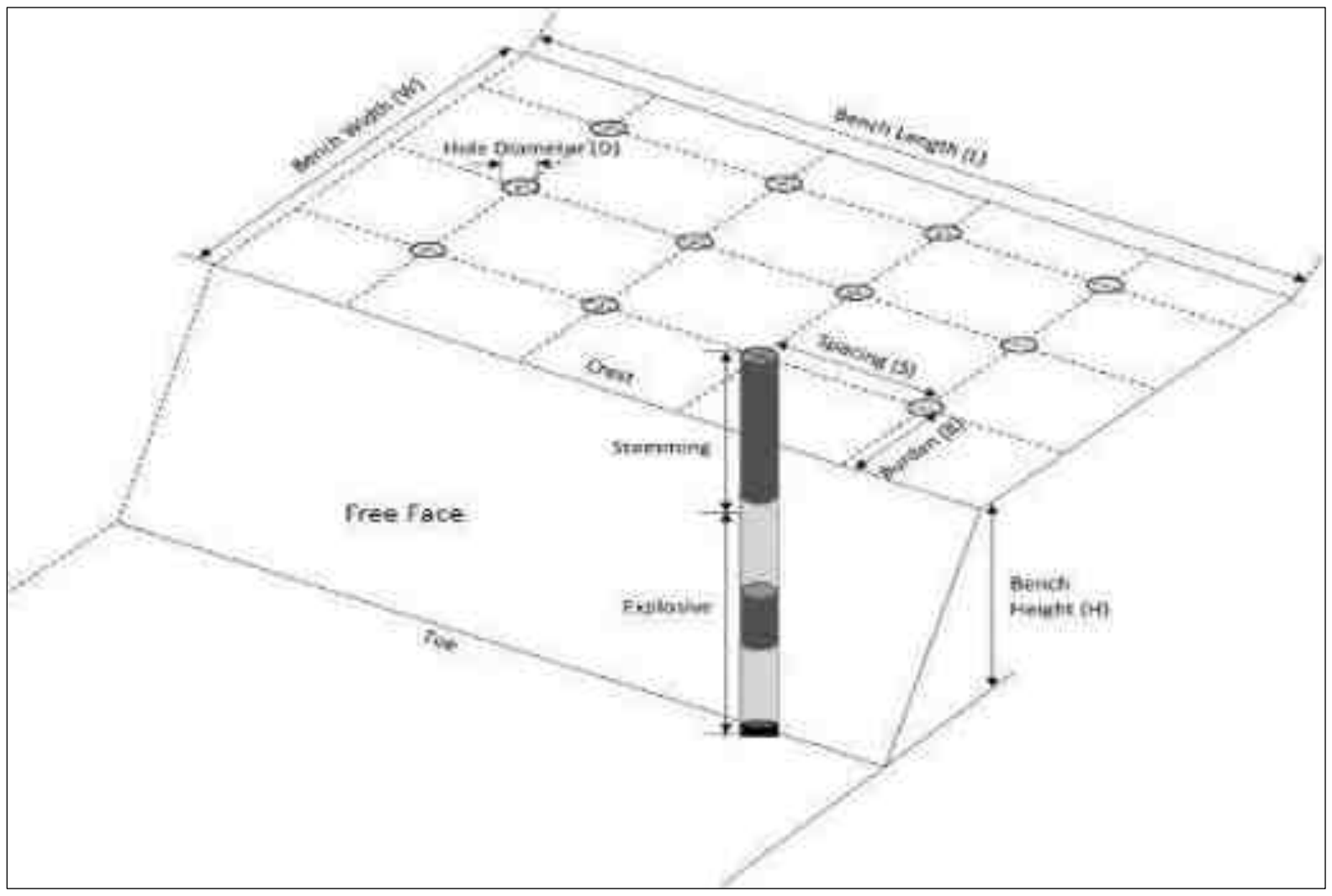

<u>படம் 2.9 வெடிக்கும் முறை</u>

<u>சாதாரண கல் மற்றும் கிராவல் ஏற்றுதல் மற்றும் கொண்டு செல்லுதல்</u>

சாதாரண கல் மற்றும் கிராவல் களை தூக்குவதற்கும் ஏற்றுவதற்கும் ஹைட்ராலிக் எக்ஸ்காவேட்டர் பயன்படுத்தப்படும். இந்த எக்ஸ்காவேட்டர் டிப்பர்களுடன் (10 மெட்ரிக் டன்) 5 கொள்ளளவு கொண்ட பயன்படுத்தப்படும்.

<u>படம் 2.10 குவாரி செயல்பாட்டின் ஓட்ட விளக்கப்படம்</u>

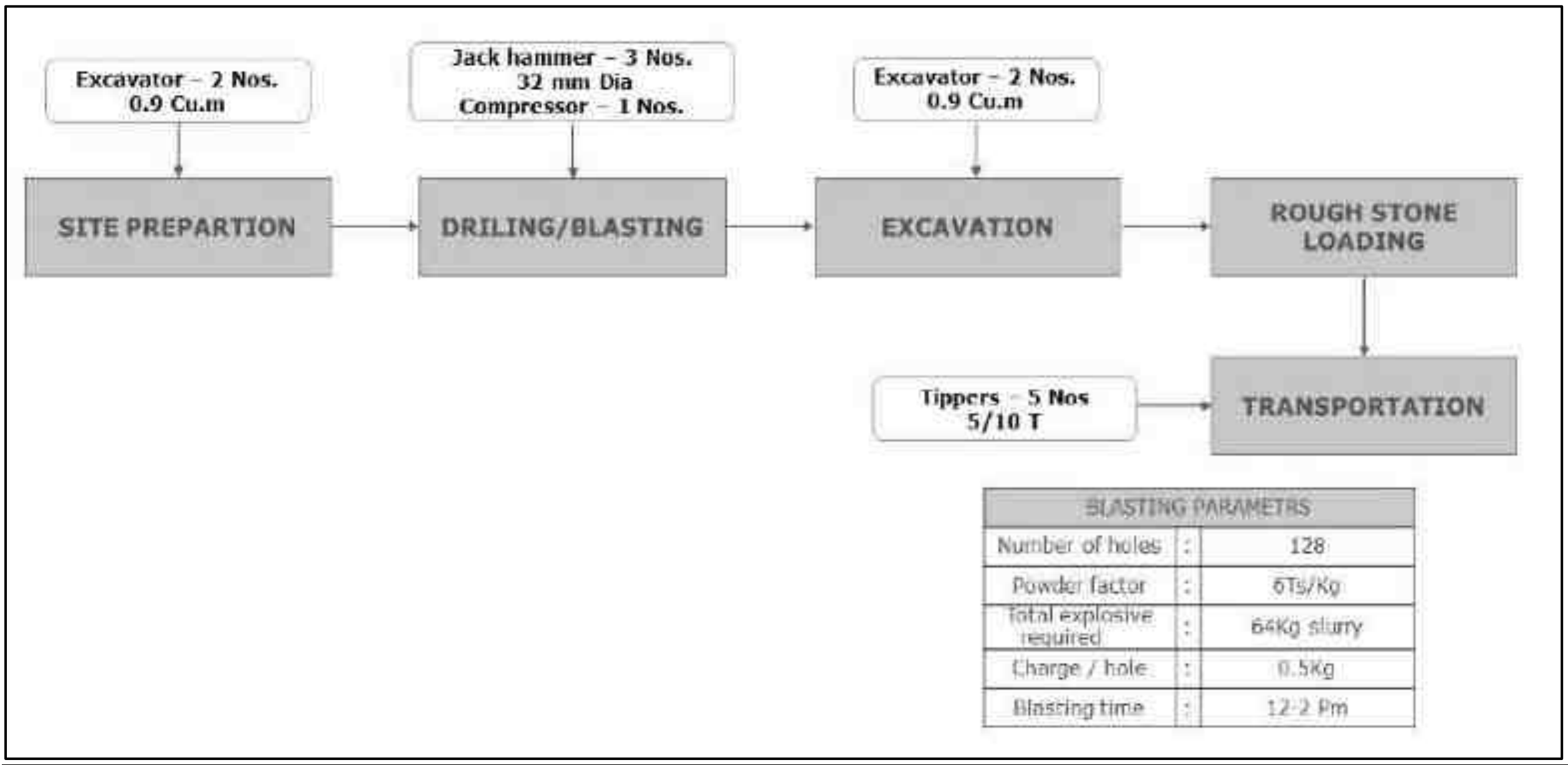

<u>அட்டவணை - 2.9 சுரங்க விவரங்கள்</u>

வ.எண்	விளக்கம்	விவரங்கள்	குறிப்புகள்
1.	சுரங்க முறை	5.0 மீ உயரம், 5.0 மீ அகலம் மற்றும் 450 சாய்வு கொண்ட ஓரை இயந்திரமயமாக்கப்பட்ட சுரங்க முறை. ஹைட்ராலிக் எக்ஸ்காவேட்டர் பயன்படுத்தப்படும் மற்றும் 5/10T டிப்பர்கள் இழுத்துச் செல்ல பயன்படுத்தப்படும்.	எக்ஸ்காவேட்டர்கள்-2. டிப்பர்கள் - 5
2.	கனிம பயன்பாடு	குவாரி செய்யப்பட்ட சாதாரண கல் அரசு மற்றும் பொதுத்துறை திட்டங்களுக்கான கட்டுமானத் தொழில்களுக்கு பயன்படுத்தப்படும்.	-
3.	முதல் ஐந்தாண்டுகளுக்கு சுரங்கத்தின் ஆழம் உத்தேசிக்கப்பட்டுள்ளது	58 மீ (BGL)	இப்பகுதியில் நிலத்தடி நீர்மட்டம் சுமார் 82 மீ பி.ஜி.எல் ஆகும்
4.	உத்தேச உற்பத்தி அளவு	**<u>முதல் ஐந்து ஆண்டுகள்</u>**: 2,09,745 கன மீட்டர் சாதாரண கல் , 52,965 கன மீட்டர் கிராவல் **<u>2 வது ஐந்து ஆண்டுகள்</u>**: 1,61,850 கன மீட்டர் சாதாரண கல்	10 ஆண்டுகள்
5.	பாதுகாப்பு மண்டலம்	2.37.00 எக்டேரில் 0.59.50 ஹெக்டேர் சுரங்கப் பணிகளின் போது பாதுகாப்பு மண்டலமாக பராமரிக்கப்படும்.	சுமார் 595 எண்ணிக்கை. இந்த பாதுகாப்பான பகுதியில் மரக்கன்றுகள் நடப்படும்.
6.	நீர் தேவை	4.0 KLD	வெளிப்புற நீரால் கொள்முதல் செய்யப்படுகிறது.

7.	ஆற்றல் தேவை	306104 கிலோ லிட்டர் (முழு திட்ட வாழ்க்கை)	அனைத்து உபகரணங்களும் டீசலால் இயக்கப்படும். சுரங்க நடவடிக்கைகளுக்கு மின்சாரம் தேவையில்லை.
8.	மனிதவளம்	மொத்த மனிதவளம்	இந்த திட்டம் 34 பேருக்கு வேலை வாய்ப்புகளை வழங்கும்.
9.	ஷிப்ட்	பொது மாற்றம்	காலை 8.00 – மாலை 5.00 மணி
10.	திட்ட செலவு	Rs. 164.02 இலட்சம்	நிலையான சொத்து + செயல்பாட்டு மற்றும் EMP செலவு உட்பட
11.	EMP செலவு	59.80 இலட்சம்	10 ஆண்டுகள்
12.	CER செலவு	ரூ.5.0 இலட்சம் .	இத்தொகைவாடிப்பட்டி வடக்கு ஊராட்சி ஒன்றிய தொடக்கப் பள்ளியின் வளர்ச்சிக்கு பயன்படுத்தப்படும்.

2.7.2 ஆண்டு வாரியாக உற்பத்தி மற்றும் அகழாய்வு விவரங்கள்

இப்பகுதியில் ஆண்டு வாரியாக சாதாரண கல் மற்றும் கிராவல் உற்பத்தி செய்யப்படும். மீட்பு காரணி 100% வரை உள்ளது, எனவே எந்த கழிவுகளும் உருவாகாது என்று எதிர்பார்க்கப்படுகிறது. குவாரி செய்யப்பட்ட அனைத்து அளவும் விற்பனைக்கு உட்பட்டது. சுரங்கத் திட்ட காலத்தில் உத்தேசிக்கப்பட்டுள்ள வளர்ச்சி மற்றும் உற்பத்தியின் சுருக்கம் அட்டவணை 2.10ல் கொடுக்கப்பட்டுள்ளது.

அட்டவணை 2.10 முதல் ஐந்தாண்டுகளுக்கான உற்பத்தியின் சுருக்கம்

ஆண்டு	பிரிவு	பெஞ்ச்	நீளம் (மீ)	அகலம் (மீ)	ஆழம் (மீ)	கன மீட்டரில் கிராவல்	கன மீட்டரில் சாதாரண கல்	மொத்த அடர்த்தி	கிராவல் (Ts)	சாதாரண கல்லின் சுரங்க இருப்புகள் (Ts)
I	XY-AB	I	100	33	3	9900	-	2	19800.00	-
		II	91	29	5	-	13195	2.75	-	36286.25
	X1Y1-AB	I	64	99	3	19008	-	2	38016.00	-
		II	60	94	5	-	28200	2.75	-	77550.00
மொத்தம்						**28908**	**41395**	**-**	**57816.00**	**113836.25**
II	X1Y1-AB	I	81	99	3	24057	-	2	48114.00	-
		II	76	94	5	-	35720	2.75	-	98230.00
		III	13	89	5	-	5785	2.75	-	15908.75
மொத்தம்						**24057**	**41505**	**-**	**48114.00**	**114138.75**
III	X1Y1-AB	III	57	89	5	-	25365	2.75	-	69753.75
	XY-AB	III	81	24	5	-	9720	2.75	-	26730.00
		IV	71	19	5	-	6745	2.75	-	18548.75
மொத்தம்						**-**	**41830**	**-**	**-**	**115032.50**
IV	X1Y1-AB	IV	60	84	5	-	25200	2.75	-	69300.00
		V	44	79	5	-	17380	2.75	-	47795.00
மொத்தம்						**-**	**42580**	**-**	**-**	**117095.00**
V	X1Y1-AB	V	6	79	5	-	2370	2.75	-	6517.50
		VI	40	74	5	-	14800	2.75	-	40700.00
		VII	30	69	5	-	10350	2.75	-	28462.50
		VIII	20	59	5	-	5900	2.75	-	16225.00
		IX	10	49	5	-	2450	2.75	-	6737.50
	XY-AB	V	61	14	5	-	4270	2.75	-	11742.50
		VI	51	9	5	-	2295	2.75	-	6311.25
மொத்தம்							**42435**	**-**	**-**	**116696.25**
மொத்தம்						**52965**	**209745**	**-**	**105930.00**	**576798.75**

2-வது ஐந்தாண்டுகளுக்கான உற்பத்தி சுருக்கம்

ஆண்டு	பிரிவு	பெஞ்ச்	நீளம் (மீ)	அகலம் (மீ)	ஆழம் (மீ)	கன மீட்டர் இல் சாதாரண கல்	மொத்த அடர்த்தி	சாதாரண கல் லின் சுரங்க இருப்புகள் (Ts)
VI	X1Y1-AB	III	56	89	5	24920	2.75	68530.00
		IV	18	84	5	7560	2.75	20790.00
மொத்தம்						**32480**	**-**	**89320.00**
VII	X1Y1-AB	IV	38	84	5	15960	2.75	43890.00
		V	41	79	5	16195	2.75	44536.25
மொத்தம்						**32155**	**-**	**88426.25**
VIII	X1Y1-AB	V	15	79	5	5925	2.75	16293.75
		VI	56	74	5	20720	2.75	56980.00
		VII	16	69	5	5520	2.75	15180.00
மொத்தம்						**32165**	**-**	**88453.75**
IX	X1Y1-AB	VII	40	69	5	13800	2.75	37950.00
		VIII	56	59	5	16520	2.75	45430.00
		IX	9	49	5	2205	2.75	6063.75
மொத்தம்						**32525**	**-**	**89443.75**
X	X1Y1-AB	IX	47	49	5	11515	2.75	31666.25
		X	56	39	5	10920	2.75	30030.00
		XI	46	29	5	6670	2.75	18342.50
		XII	36	19	5	3420	2.75	9405.00
மொத்தம்						**32525**	**-**	**89443.75**
மொத்தம்						**161850**	**-**	**445087.50**

2.7.3 கருத்தியல் காலம்

கருத்தியல் கட்டத்தின் போது, சுரங்கம் தோண்டப்பட்ட பகுதி நீர்த்தேக்கமாக மாற்றப்படும், பாதுகாப்பு மண்டலம் மற்றும் மேல் பெஞ்சுகள் கருத்தியல் காலத்தில் மரக்கன்றுகளுக்கு பயன்படுத்தப்படும். பாசன நோக்கத்திற்காகவோ அல்லது உள்ளூர் மக்களின் விருப்பத்திற்கேற்போ தண்ணீர் வழங்குவதன் மூலம் குத்தகைதாரரின் சமூக, பொருளாதார மற்றும் பெருநிறுவன சமூகப் பொறுப்பாகவும் இது செயல்படும். இது நிலத்தடி நீர் செறிவூட்டலுக்கும் உதவும். சுரங்க குத்தகைப் பகுதியின் கருத்தியல் திட்டம் மற்றும் பகுதி படம் 2.11 இல் கொடுக்கப்பட்டுள்ளது. கருத்தியல் நிலையில் குவாரியின் இறுதி பரப்பு மற்றும் அளவு அட்டவணை 2.11 ஆகவும், நில பயன்பாட்டு முறை அட்டவணை 2.11 ஆகவும் கொடுக்கப்பட்டுள்ளது. கருத்தியல் திட்டம் படம் 2.11 ஆக கொடுக்கப்பட்டுள்ளது.

அட்டவணை 2.11 இறுதி குழி பரிமாணம்			
குழி எண்.	நீளம் (அதிகபட்சம்) (மீ)	அகலம் (சராசரி) (மீ)	ஆழம் (அதிகபட்சம்) (மீ)
சுரங்கத் திட்ட காலத்தின் இறுதி குழி பரிமாணம் (M) முடிவு			
I	145	121	43
குவாரி குத்தகை காலத்தின் இறுதி குழி பரிமாணம் (M) முடிவு			
I	145	121	58

<u>படம் 2.11 கருத்தியல் திட்டம்</u>

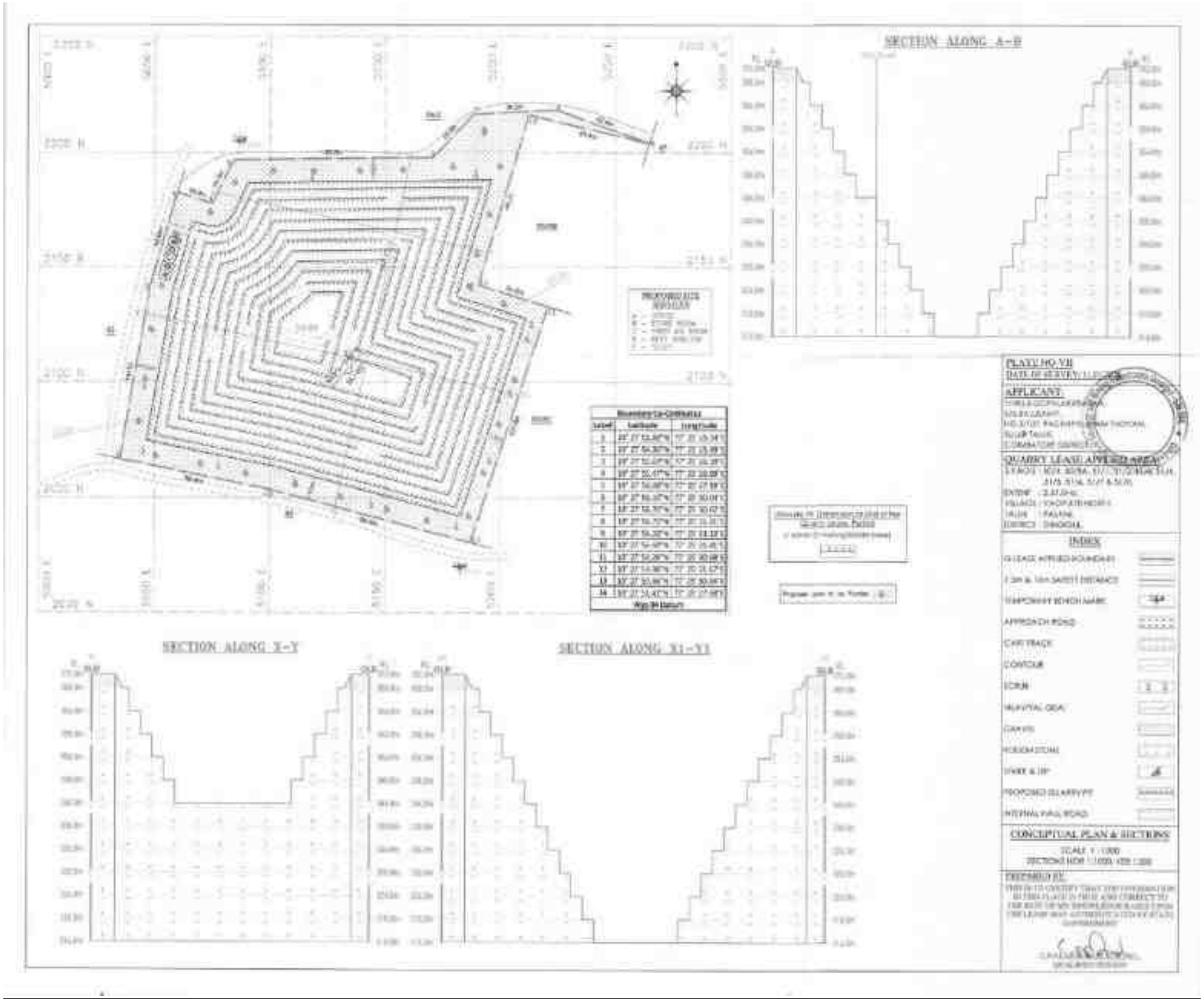

2.8 சுற்றுசூழல் தரநிலைகள், சுற்றுசூழல் தொழிற்பாட்டு நிலைமைகள் அல்லது ஏனைய சுற்றுசூழல் தாக்க மதிப்பீட்டுத் தேவைப்பாடுகளைப் பூர்த்தி செய்வதற்காக திட்டத்தில் உள்ளடக்கப்பட்ட தணிப்பு நடவடிக்கைகளின் விளக்கம் (நோக்கத்தினால் தேவைப்பட்டவாறு)

சுற்றுச்சூழல் தரநிலைகள் மற்றும் சுற்றுச்சூழல் செயல்பாட்டு நிலைமைகளை பூர்த்தி செய்வதற்காக சுரங்க நடவடிக்கைகளிலிருந்து உருவாகும் உமிழ்வு (துகள்கள் அல்லது வாயு), ஒலி மாசுபாடு, கழிவுநீர் மற்றும் மேற்பரப்பு ஓட்டம் ஆகியவற்றை நிர்வகிப்பதற்காக இந்த பிரிவில் கொடுக்கப்பட்டுள்ள தணிப்பு நடவடிக்கைகள் பின்வருமாறு:

2.8.1 காற்றின் தர மேலாண்மை

துளையிடுதல்

துளையிடும் இயந்திரங்களில் ஈரமான துளையிடும் ஏற்பாடுகள் மற்றும் புயல் தூசி சேகரிப்பான்கள் பொருத்தப்பட உத்தேசிக்கப்பட்டுள்ளது.

வெடிப்பு

- கட்டுப்படுத்தப்பட்ட வெடிகுண்டு வெடிப்பு முறை மேற்கொள்ள உத்தேசிக்கப்பட்டுள்ளது. காற்று மாசுபாட்டைக் குறைக்க வெடிக்கும் ஆற்றலை உகந்த முறையில் பயன்படுத்த முடியும்.
- இரண்டாம் நிலை வெடிப்பு தவிர்க்கப்படும்.
- தூசி உற்பத்தியைக் குறைக்கும் பொருட்டு பாறைகளை உடைக்க பாறை உடைக்கும் கருவிகள் பயன்படுத்த உத்தேசிக்கப்பட்டுள்ளது.
- முறையான கண்காணிப்புடன் சரியான ஆக்ஸிஜன் சமநிலையுடன் நல்ல தரமான வெடிபொருட்களைப் பயன்படுத்துதல்.
- உவெடிபொருட்களை சார்ஜ் செய்த பிறகு சரியான தண்டுகளை உறுதி செய்தல். சரியான தண்டு பொருள் தூசி வீசுவதைக் குறைக்க உதவும், இதனால் சுற்றுப்புற காற்று மாசுபாட்டில் தூசி துகள்கள் பரவுவதைக் குறைக்கும்.
- தூசி உற்பத்தியைக் கட்டுப்படுத்த தூங்குவதற்கு / ஏற்றுவதற்கு முன் வெடித்த குப்பைக் குவியலின் மீது தண்ணீர் தெளிக்கவும்.

ஏற்றுதல் மற்றும் போக்குவரத்து

- இழுத்துச் செல்லும் சாலைகள், அணுகல் சாலைகள், இயக்க பெஞ்சுகள் மற்றும் இழுவை சாலைகளை முறையாக பராமரித்தல் ஆகியவற்றில் தண்ணீர் தெளித்தல்.
- காற்று மாசுபாட்டைக் கட்டுப்படுத்த சுரங்க எல்லை, சாலைகள் மற்றும் பிற இடங்களைச் சுற்றி பசுமை வளையம் / தோட்டங்கள் அபிவிருத்தி செய்யப்படும்.
- HEMM மற்றும் போக்குவரத்து வாகனங்களின் முறையான பராமரிப்பு செய்யப்படும்.
- நீர் உமிழ்வு விதிமுறைகளின் கீழ் வைக்கப்படும்.
- அனைத்து ஊழியர்களுக்கும் தூசி முகக்கவசங்கள் போன்ற தனிப்பட்ட பாதுகாப்பு உபகரணங்கள் வழங்கப்படும். ➢ வழக்கமான காற்றின் தர கண்காணிப்பு மேற்கொள்ளப்படும்.
- சுற்றுச்சூழல் தாக்கங்களைக் குறைக்க மத்திய சுற்றுச்சூழல், வனம் மற்றும் பருவநிலை மாற்ற அமைச்சகம் மற்றும் தமிழ்நாடு மாசு கட்டுப்பாடு வாரியம் விதித்துள்ள நிபந்தனைகளுக்கு இணங்குதல்

2.8.2 ஒலி மேலாண்மை

துளையிடுதல்

- உகந்த துளையிடும் செயல்திறனை அடைவதற்கும், மூலத்தில் இரைச்சல் உற்பத்தியைக் குறைப்பதற்கும் கூர்மையான துளையிடும் துளையிடல் பின்பற்றப்படும்.
- தனிநபர் பாதுகாப்பு உபகரணங்கள் அதாவது துளையிடும் போது காதுகுழாய் மற்றும் அதிக சத்தம் உள்ள பகுதிகளில் பயன்படுத்தப்பட வேண்டும்.

வெடிப்பு

- கட்டுப்படுத்தப்பட்ட வெடிப்புக்கு டிஜிஎம்எஸ் பரிந்துரைத்த தரநிலைகளின்படி வெடிப்பு செய்யப்படும் என்பதால், நில அதிர்வுகள் சுரங்கப் பகுதியைச் சுற்றியுள்ள கட்டமைப்புகளை பாதிக்காது.
- டி.ஜி.எம்.எஸ் வழிகாட்டுதல்களின்படி ஒரு துளைக்கு வெடிபொருட்கள் கட்டணம் மற்றும் ஒரு தாமதத்திற்கு பராமரிக்கப்படும்.

- மின்சாரம் அல்லாத டெட்டனேட்டர் (NONEL) அமைப்பைப் பயன்படுத்துவதன் மூலம் வெடிப்பு மேற்கொள்ளப்படும் மற்றும் வெடிப்பால் உருவாகும் சத்தத்தின் தாக்கங்கள் தற்காலிகமானவை.
- வெடிப்பால் உருவாகும் அதிர்வுகள் மற்றும் சத்தம் தொடர்ந்து கண்காணிக்கப்படும்

<u>போக்குவரத்து</u>

- HEMM .களில் போதுமான சைலன்சர்கள் இரைச்சலைக் குறைக்க வழங்கப்படும்.
- சத்தம் உருவுவதைக் குறைக்க முறையான மற்றும் வழக்கமான பராமரிப்பு, எண்ணெய் தடவுதல் மற்றும் தடவுதல் ஆகியவை குறிப்பிட்ட இடைவெளியில் செய்யப்படும்.
- அனைத்து HEMM நிறுவனங்களிலும் ஆபரேட்டர்களுக்கான ஒலி கணக்கு மூடப்பட்ட அறைகள் பொருத்தப்படும்.
- சுரங்க சுரங்கத்தில் உருவாகும் அதிக இரைச்சல் அளவிலிருந்து பாதுகாப்பு நடவடிக்கைகளாக பாதுகாப்பு உபகரணங்கள், காதுகுழாய்கள் மற்றும் காதுகுழாய்கள் வழங்கப்படும்.
- சுரங்க நடவடிக்கைகள் மற்றும் பிற பகுதிகளைச் சுற்றி பசுமை பகுதி மற்றும் தோட்டங்கள் மேம்பாடு மேற்கொள்ளப்படும்.
- இரைச்சலை தொடர்ந்து கண்காணித்தல் மேற்கொள்ளப்படும்.

<u>2.8.3 நீர் மேலாண்மை</u>

<u>கழிவு நீர்</u>

சுரங்க அலுவலகத்திலிருந்து வெளியேறும் கழிவுகளை அகற்ற கழிவுநீர் தொட்டிகள் மற்றும் உறிஞ்சும் குழிகள் அமைக்கப்படும்.

<u>மேற்பரப்பு ஓட்டம்</u>

- தற்காலிகமாக அதிக சுமை கொண்ட மண் கிடங்கைச் சுற்றி மழைநீர் குழிக்குள் நுழைவதைத் தடுக்கும் பொருட்டு மாலை வடிகால்கள் அமைக்க உத்தேசிக்கப்பட்டுள்ளது.
- சுரங்கக் குழிகளில் நேரடியாக விழும் மழைநீர் சேமித்து வைக்கப்பட்டு தோட்டம் மற்றும் தூசியை அடக்குவதற்கு பயன்படுத்தப்படும்.
- நீரின் தரம் தொடர்ந்து கண்காணிக்கப்படும்

பசுமை வளையம் / தோட்டம்

சுரங்க குத்தகை பகுதியில் பெரிய தோட்டங்கள் இல்லை. புதர்கள் மற்றும் புதர்கள் முக்கியமாக குத்தகை பகுதியில் காணப்படுகின்றன. 0.59.50 ஹெக்டேர் பரப்பளவில் பசுமை மண்டலத்தை உருவாக்க முன்மொழிந்தவர் திட்டமிட்டுள்ளார். சுரங்க குத்தகை பகுதியைச் சுற்றி புங்கை, வாகை, வேம்பு, மஞ்சல் கொன்றை, நவல், புவரசு போன்ற மரங்கள் நடப்படும். மொத்தம் 595 மரக்கன்றுகள் நட திட்டமிடப்பட்டுள்ளது. இடைவெளி 3 மீ x 3 மீ இருக்கும்.

2.9 தொழில்நுட்ப தோல்வியின் அபாயத்திற்கான புதிய மற்றும் சோதிக்கப்பட்ட தொழில்நுட்பத்தின் மதிப்பீடு:

வைப்புத்தொகையின் தன்மை மற்றும் அளவு ஆகியவற்றிலிருந்து, இருப்பு மற்றும் தரம் போதுமான அளவு நம்பகத்தன்மையுடன் நிரூபிக்கப்பட்டுள்ளது. கனிமமயமாக்கலின் வகையைக் கருத்தில் கொண்டு, முன்மொழியப்பட்ட சுரங்க குத்தகையில் சுரங்கத்திற்கு திறந்தவெளி இயந்திரமயமாக்கப்பட்ட முறை மிகவும் சாத்தியமான முறையாகும். சுரங்க இயந்திரங்கள் காலத்திற்கேற்ப மேம்படுத்தப்பட்டு வருகின்றன என்பதும், எனவே வரும் ஆண்டுகளில் பாதுகாப்பான மற்றும் சுற்றுச்சூழலுக்கு உகந்த சுரங்கத் தொழில்நுட்பத்திற்கான மேம்பட்ட உபகரணங்கள் மற்றும் தானியங்கி முறையைப் பயன்படுத்த திட்ட முன்மொழிபவர் விரைவாக செயல்படுவார் என்பதும் உண்மை.

*****

அத்தியாயம் 3

சுற்றுசூழல் பற்றிய விளக்கம்

3.1. ஆய்வுப் பகுதி, காலக் கூறுகள் மற்றும் வழிமுறை

இத்திட்டப் பகுதி தமிழ்நாட்டின் திண்டுக்கல் மாவட்டம், பழனி வட்டம், வாடிப்பட்டி வடக்கு கிராமத்தில் 2.37.00 ஹெக்டேர் பரப்பளவில் அமைந்துள்ளது. இத்திட்டப் பகுதி மைய மண்டலமாகக் கருதப்பட்டு, அதைச் சுற்றியுள்ள 10 கி.மீ சுற்றளவில் உள்ள பகுதி இடையக மண்டலமாகக் கருதப்படுகிறது. அடிப்படை சுற்றுச்சூழல் கண்காணிப்பு சென்னையில் உள்ள ஷ்ரியன்ட் அனலிட்டிகல் & ரிசர்ச் லேப்ஸ் பிரைவேட் லிமிடெட் மூலம் நடத்தப்பட்டது. இது சுற்றுச்சூழலின் பல்வேறு கூறுகளான காற்று, சத்தம், நீர், நிலம் போன்ற சுற்றுச்சூழலின் பல்வேறு கூறுகளுக்காக 2026 மார்ச் முதல் மே வரை கோடை காலத்தில் அதாவது மார்ச் முதல் மே வரை சாதாரண கல் மற்றும் கிராவல் சுரங்கத்திலிருந்து 10 கி.மீ சுற்றளவு தூரத்தை உள்ளடக்கிய ஆய்வுப் பகுதியில் மேற்கொள்ளப்பட்டது. தாவரங்கள் மற்றும் விலங்கினங்கள், நில பயன்பாட்டு முறை, காடுகள் போன்ற பிற சுற்றுச்சூழல் தரவுகளும் கள ஆய்வுகள் மற்றும் பல்வேறு மாநில அரசுத் துறைகளிலிருந்து சேகரிக்கப்பட்ட இரண்டாம் நிலை தகவல்கள் மூலம் உருவாக்கப்பட்டன. மாதிரி முறைகள் மற்றும் பகுப்பாய்வு. மக்கள், பஞ்சாயத்துத் தலைவர் மற்றும் மருத்துவ அதிகாரிகளுடன் கேள்வித்தாள்களை அனுப்புவதன் மூலம் சமூக-பொருளாதார கணக்கெடுப்பு நடத்தப்பட்டது. பல்வேறு சுற்றுச்சூழல் கூறுகளுக்கான அடிப்படை மதிப்புகள் இந்த அத்தியாயத்தில் விவாதிக்கப்பட்டுள்ளன.

ஆய்வுப் பகுதியின் சுற்றுப்புறச் சூழல் அமைப்பு

அட்டவணை 3.1 குத்தகைப் பகுதியின் விளக்கம்

வ.எண்..	பகுதிகள்	திட்ட தளத்திலிருந்து தூரம்
1	சர்வதேச சமவாயங்கள், தேசிய அல்லது உள்ளூர் சட்டங்களின் கீழ் அவற்றின் சுற்றுசூழல் , நிலப்பரப்பு, கலாச்சார அல்லது பிற தொடர்புடைய பெறுமதிகளுக்காக பாதுகாக்கப்பட்ட பகுதிகள்	15 கிமீ சுற்றளவில் இல்லை

<table>
<tr><td>2</td><td colspan="2">சுற்றுச்சூழல் காரணங்களுக்காக முக்கியமான அல்லது உணர்திறன் வாய்ந்த பகுதிகள்</td></tr>
<tr><td>A</td><td>ஈரநிலங்கள்,
நீர்நிலைகள் அல்லது
பிற நீர்நிலைகள்,</td><td><table>
<tr><td>நீர்நிலைகள்</td><td>தூரம்</td><td>திசை</td></tr>
<tr><td>நிலவியல் ஓடை</td><td>சுரங்க குத்தகை பகுதிக்கு அருகில்</td><td>வடக்கு</td></tr>
<tr><td>செம்பகுளம்</td><td>1.58கி.மீ.</td><td>மேற்கு</td></tr>
<tr><td>எரவிமங்கலம்குளம்</td><td>2.41கி.மீ</td><td>தென்கிழக்கு</td></tr>
<tr><td>புதுகுளம்</td><td>3.93கி.மீ.</td><td>தென்கிழக்கு</td></tr>
</table></td></tr>
<tr><td>B</td><td>கடற்கரை மண்டலம்,
உயிர்க்கோளங்கள்,</td><td>10 கிமீ சுற்றளவில் இல்லை</td></tr>
<tr><td>C</td><td>மலைகள், காடுகள்</td><td>10 கிமீ சுற்றளவில் இல்லை</td></tr>
<tr><td>3</td><td>பாதுகாக்கப்பட்ட, முக்கியமான அல்லது உணர்திறன் வாய்ந்த தாவரங்கள் அல்லது விலங்கினங்கள் இனப்பெருக்கம், கூடு கட்டுதல், வேட்டையாடுதல், ஓய்வெடுக்குதல், குளிர்காலம், இடம்பெயர்வு ஆகியவற்றிற்கு பயன்படுத்தும் பகுதிகள்</td><td>15 கிமீ சுற்றளவில் இல்லை</td></tr>
<tr><td>4</td><td>உள்நாட்டு, கடற்கரை, கடல் அல்லது நிலத்தடி நீர்</td><td>15 கிமீ சுற்றளவில் இல்லை</td></tr>
<tr><td>5</td><td>மாநிலம், தேசிய எல்லைகள்</td><td>15 கிமீ சுற்றளவில் இல்லை</td></tr>
<tr><td>6</td><td>பொழுதுபோக்கு அல்லது பிற சுற்றுலா, புனித யாத்திரை பகுதிகளை அணுகுவதற்காக பொதுமக்கள் பயன்படுத்தும் பாதைகள் அல்லது வசதிகள்</td><td>15 கிமீ சுற்றளவில் இல்லை</td></tr>
<tr><td>7</td><td>பாதுகாப்பு நிறுவல்கள்</td><td>15 கிமீ சுற்றளவில் இல்லை</td></tr>
</table>

8	அடர்த்தியான மக்கள் தொகை அல்லது கட்டப்பட்ட பகுதி	அடர்த்தியான மக்கள் தொகை கொண்ட பழனி, 9.8 கிமீ (தென்கிழக்கு)
9	மனிதனால் உருவாக்கப்பட்ட உணர்வுபூர்வமான நில பயன்பாடுகளால் ஆக்கிரமிக்கப்பட்ட பகுதிகள் (மருத்துவமனைகள், பள்ளிகள், வழிபாட்டுத் தலங்கள், சமூக வசதிகள்)	அடர்த்தியான மக்கள் தொகை கொண்ட பழனி, 9.8 கிமீ (தென்கிழக்கு)
10	முக்கியமான, உயர் தரமான அல்லது அரிதான வளங்களைக் கொண்ட பகுதிகள் (நிலக்கீழ் நீர் வளங்கள், மேற்பரப்பு வளங்கள், வனவியல், விவசாயம், மீன்பிடி, சுற்றுலா, கனிமவளங்கள்)	இல்லை
11	ஏற்கனவே மாசுபாடு அல்லது சுற்றுச்சூழல் சேதத்திற்கு உள்ளான பகுதிகள். (தற்போதுள்ள சட்ட சுற்றுசூழல் தரங்களை மீறப்பட்டிருந்தால்)	இல்லை
12	சுற்றுசூழல் பிரச்சினைகளை (பூமி நிலநடுக்கம், மண்சரிவு, மண்சரிவு, அரிப்பு, வெள்ளப்பெருக்கு அல்லது தீவிர அல்லது பாதகமான காலநிலை நிலைமைகள்) முன்வைக்கக்கூடிய இயற்கை அனர்த்தங்களுக்கு ஆளாகக்கூடிய பகுதிகள்	இல்லை. இப்பகுதி நிலநடுக்கம், வெள்ளம் போன்றவற்றால் பாதிக்கப்படுவதில்லை.

<u>படம் 3.1 ஆய்வுப் பகுதியின் சுற்றுப்புறச் சூழல் அமைப்பு</u>

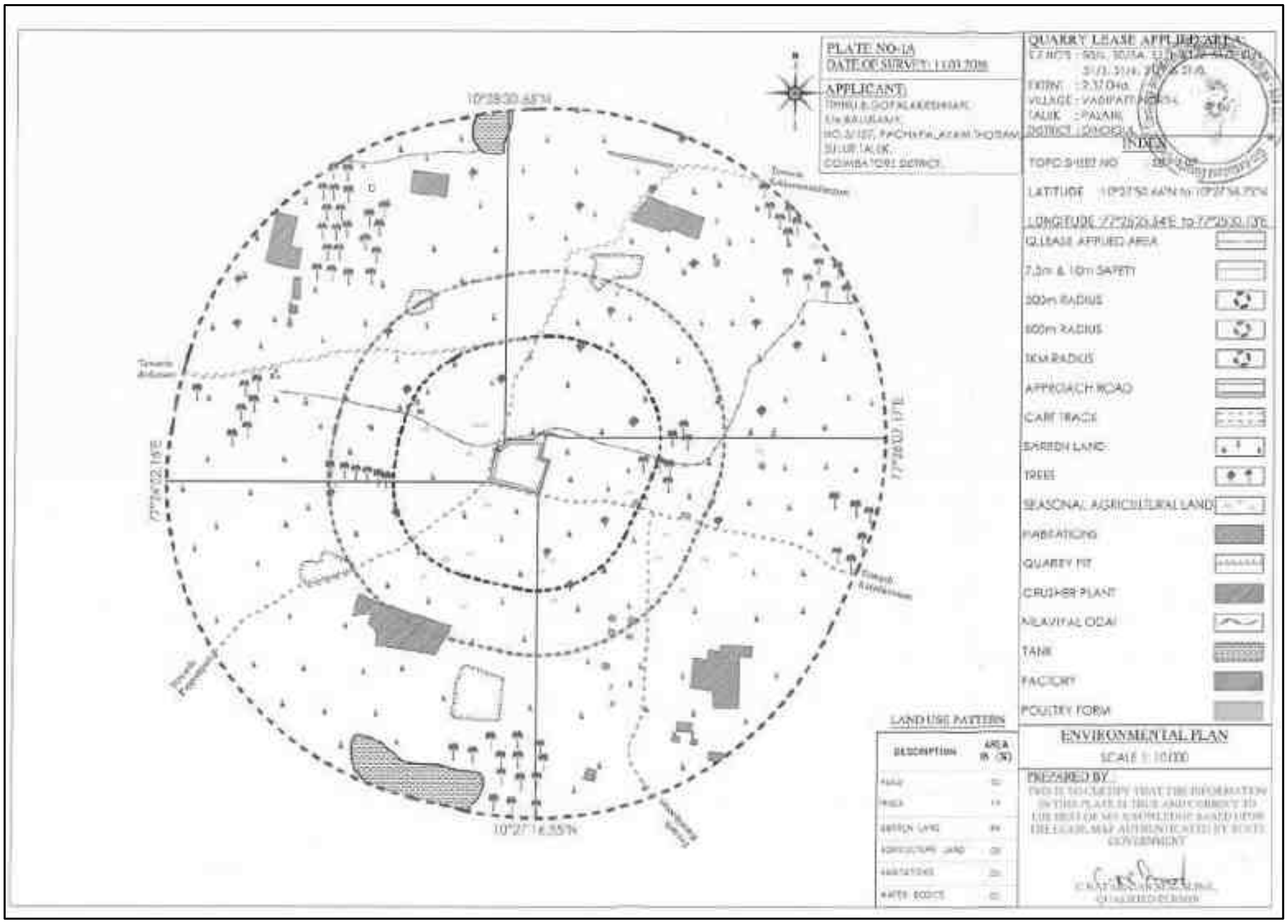

<u>ஆய்வுக் காலம்</u>

கோடை காலத்தில் (மார்ச் முதல் மே 2026 வரை) சுரங்க ஆய்வுகளைத் தயாரிப்பதற்கான வழிகாட்டுதல்களுக்கு இணங்க, தொடர்புடைய தகவல்கள் மற்றும் தரவுகள் (முதன்மை மற்றும் இரண்டாம் நிலை) கோடை காலத்தில் (மார்ச் முதல் மே 2026 வரை) EIA ஆய்வுகளைத் தயாரிப்பதற்கான வழிகாட்டுதல்களுக்கு இணங்க, தற்போதுள்ள இயற்பியல் மீது 10 கி.மீ ஆய்வுப் பகுதிக்குள் சுரங்க தளத்தின் தாக்கத்தை மதிப்பிடுவதற்காக சேகரிக்கப்பட்டன. உயிரியல் மற்றும் சமூக சூழல்.

<u>**3.2 மதிப்புமிக்க சுற்றுச்சூழல் கூறுகளுக்கான அடிப்படையை நிறுவுதல்:**</u>

மைய மற்றும் இடையகப் பகுதியின் தற்போதைய சூழ்நிலையைப் புரிந்துகொள்ள பின்வரும் கூறுகள் / அளவுருக்கள் பற்றிய தகவல்கள் சேகரிக்கப்பட்டன:

- வானிலை சூழல்
- காற்று சூழல்
- நீர் சூழல்
- இரைச்சல் சூழல்
- மண் சூழல்
- உயிரியல் சூழல்
- நிலப் பயன்பாடு மற்றும் நிலப்பரப்பு
- சமூகப் பொருளாதாரச் சூழல்
- நீர்புவியியல்

<u>அடிப்படை தரவு சேகரிப்பு</u>

கோடை காலத்தில் (மார்ச் முதல் மே 2026 வரை) பகுதியின் தற்போதைய சூழ்நிலையை மதிப்பிடுவதற்காக ஆய்வுப் பகுதியில் உள்ள சுற்றுச்சூழலின் பல்வேறு கூறுகள் குறித்த அடிப்படை சுற்றுச்சூழல் தரவு சேகரிக்கப்பட்டது. அதன் விவரம் கீழே கொடுக்கப்பட்டுள்ள அட்டவணையில் கொடுக்கப்பட்டுள்ளது.

பருவமழைக்குப் பிந்தைய காலத்தில் (மார்ச் முதல் மே 2026 வரை) அடிப்படை தரவு சேகரிப்பு

வ.எண்.	**சுற்றுச்சூழல் கூறு**	**முதன்மை தரவு**		
		அளவுருக்கள்	**அதிர்வெண்**	**இடங்களை கண்காணித்தல் / மாதிரி செய்தல்**
1	நிலம்	விவசாயம், குடியிருப்பு, தொழிற்சாலை, கல் கழிவுகள் / குவாரிகள், வனப்பகுதி, தோட்டம் / தாவரங்கள், திறந்தவெளி புதர்கள், நீர்நிலைகள் போன்றவை.	ஒரு பருவத்திற்கு ஒரு முறை	10 கி.மீ சுற்றளவு படிப்புப் பகுதி
2	வளிமண்டலவியல்	வெப்பநிலை, ஈரப்பதம், காற்றின் வேகம், காற்றின் திசை.	மணிநேரத்திற்கு	1
3	காற்று	PM10, PM2.5, SO2, NO2, CO & PAH	வாரத்திற்கு இரண்டு முறை (24 மணி நேரம்)	7

4	சத்தம்	dB (A) இல் Leq இல் சமமான இரைச்சல் அளவுகள்	ஒரு பருவத்திற்கு ஒரு முறை (பகல் மற்றும் இரவு நேரம்)	7
5	நீர்	IS 10500 - 2012 இன் படி அளவுருக்கள்	ஒரு பருவத்திற்கு ஒரு முறை	7
6	நிலத்தடி நீர் மற்றும் தெற்கு நீர்	அளவுருக்கள் IS 2720/USDA இன் படி	ஒரு பருவத்திற்கு ஒரு முறை	7 + 2 (எஸ்டபிள்யூ)
7	மண்	அளவுருக்கள் IS 2720/USDA இன் படி	ஒரு பருவத்திற்கு ஒரு முறை	7
8	உயிரியல் சூழல்	தாவரங்கள் மற்றும் விலங்கினங்கள்	ஒரு பருவத்திற்கு ஒரு முறை	படிப்புப் பகுதி
9	சமூக பொருளாதார சூழல்	சமூக-பொருளாதார சூழல்	ஒரு பருவத்திற்கு ஒரு முறை	படிப்புப் பகுதி

<u>சுற்றுச்சூழல் அடிப்படை தரவு சேகரிப்புக்கு பயன்படுத்தப்படும் கருவிகள்</u>

சுற்றுப்புறச் சூழல் அடிப்படை தரவு சேகரிப்பு பணிகளுக்காக பின்வரும் கருவிகள் தளத்தில் பயன்படுத்தப்பட்டன.

- வாயு மாசுபடுத்திகளுக்கான இணைப்புடன் சுவாசிக்கக்கூடிய தூசி மாதிரி, Envirotech APM 460.
- நுண்ணிய துகள்கள் பொருள் (FPS) மாதிரி APM 550
- சவுண்ட் லெவல் மீட்டர் மாடல் என்விரோடெக் எஸ்எல்எம் - 100
- டிஜிட்டல் D.O. மீட்டர் மாடல் - 831 E (CPCB கிட்)
- வானிலை கண்காணிப்பு நிலைய மாதிரி Enviro WM 271
- நீர் மட்ட காட்டி மற்றும்
- குளோபல் பொசிஷனிங் சிஸ்டம் (ஜி.பி.எஸ்) தொடர் பிரிவுகளில் கொடுக்கப்பட்டுள்ள பிரதிநிதித்துவ மாதிரி புள்ளிகளிலிருந்து காற்று, நீர், ஒலி மற்றும் மண் ஆகியவற்றின் மாதிரிகளை சேகரிப்பதைத் தவிர, நில பயன்பாடு, தாவரங்கள் மற்றும் விவசாய பயிர்கள் பற்றிய தரவுகளும் ஆய்வுப் பகுதியில் உள்ள ஏராளமான உள்ளூர் மக்கள் மற்றும் பல்வேறு அரசுத் துறைகள் / முகமைகளுடன்

கலந்துரையாடுவதன் மூலம் களக்குழுவால் சேகரிக்கப்பட்டன. இது ஆய்வுப் பகுதியின் தற்போதைய சூழலின் தெளிவான சூழ்நிலையைப் பெறுவதற்கு களக் குழுவின் உறுப்பினர்களுக்கு ஒரு சிறந்த வாய்ப்பை வழங்கியது.

3.3. அனைத்து சுற்றுச்சூழல் கூறுகளின் அடிப்படை வரைபடம்

(உத்தேச குவாரி இடத்திலிருந்து 0.5 கி.மீ சுற்றளவில் அமைந்துள்ள கட்டமைப்புகளின் கணக்கெடுப்பு)

உத்தேச குவாரியிலிருந்து 0.5 கி.மீ சுற்றளவில் அமைந்துள்ள கட்டமைப்புகளை அடையாளம் கண்டு பட்டியலிட ஒரு தள கணக்கெடுப்பு நடத்தப்பட்டு அதன் விவரம் கீழே கொடுக்கப்பட்டுள்ளது. திட்ட இடத்திலிருந்து 0.5 கி.மீ சுற்றளவில் நிரந்தர கட்டமைப்புகள் உள்ளன. 300 கி.மீ சுற்றளவில் எந்த கட்டமைப்புகளும் இல்லை என்று வாடிப்பட்டி வடக்கு கிராம நிர்வாக அலுவலகத்தில் (VAO) PP-க்கு கடிதம் கிடைத்துள்ளது.

படம் - 3.2 திட்டப் பகுதியின் செயற்கைக்கோள் வரைபடம் (10 கி.மீ சுற்றளவு)



3.3.1 வானிலை சூழல்

இடையக வலயத்தில் நிலவும் வானிலை நிலைமைகள் கீழே கொடுக்கப்பட்டுள்ளன.

காலநிலை

திண்டுக்கல்லின் தட்பவெப்ப நிலை வெப்பமண்டல தன்மை கொண்டது. குளிர்காலத்தில், கோடை காலத்தை விட மிகக் குறைவான மழைப்பொழிவு இருக்கும். கோப்பன் மற்றும் கெய்கரின் கூற்றுப்படி, இந்த காலநிலை ஆவ் என வகைப்படுத்தப்பட்டுள்ளது. திண்டுக்கல்லில் சராசரி வெப்பநிலை 200 டிகிரி செல்சியஸ் முதல் 370 டிகிரி செல்சியஸ் வரை (68 டிகிரி பாரன்ஹீட் முதல் 98 டிகிரி பாரன்ஹீட் வரை) உள்ளது. தோராயமாக 700 மிமீ முதல் 1600 மிமீ வரை மழைப்பொழிவு ஆண்டுதோறும் நிகழ்கிறது. திண்டுக்கல் ஒரு மிதமான காலநிலையைக் கொண்டுள்ளது, மேலும் கோடைக்காலத்தை வரையறுப்பது எளிதல்ல.

மழைப்பொழிவு

2019 முதல் 2024 வரை பெறப்பட்ட சராசரி வருடாந்திர மழைப்பொழிவு தரவுகள் கீழே கொடுக்கப்பட்டுள்ளன.

அட்டவணை 3.2 - மழைப்பொழிவு தரவு

வருடாந்திர மழைப்பொழிவு மி.மீ.						சாதாரண மழைப்பொழிவு மி.மீ.
2019	2020	2021	2022	2023	2024(30.09.2024 நிலவரப்படி)	
712.8	918.4	1238.5	1303.6	1132.2	598.0	930.7

ஆதாரம்: தமிழ்நாடு குடிநீர் வடிகால் வாரியம், திண்டுக்கல் மாவட்டம்

ஒப்பு ஈரப்பதம்

ஆண்டு முழுவதும் 50% முதல் 80% வரை உயர் ஈரப்பதம் நிலவுகிறது. ஈரப்பதம் காலையில் அதிகபட்சமாகவும், மாலையில் மிகக் குறைவாகவும் இருக்கும். இருப்பினும், கடலோரப் பகுதிகள் ஒப்பீட்டளவில் அதிக ஈரப்பதமாக இருக்கும்.

நில அதிர்வு தகவல்

ஆய்வுப் பகுதி மண்டலம் II இல் வருகிறது, இது மிகக் குறைந்த செயலில் உள்ள மண்டலத்தின் கீழ் வருகிறது. இந்தியாவின் நில அதிர்வு வரைபடம் 3.3 பின்வருமாறு கொடுக்கப்பட்டுள்ளது.

<u>படம் 3.3 இந்தியாவின் நில அதிர்வு வரைபடம்</u>

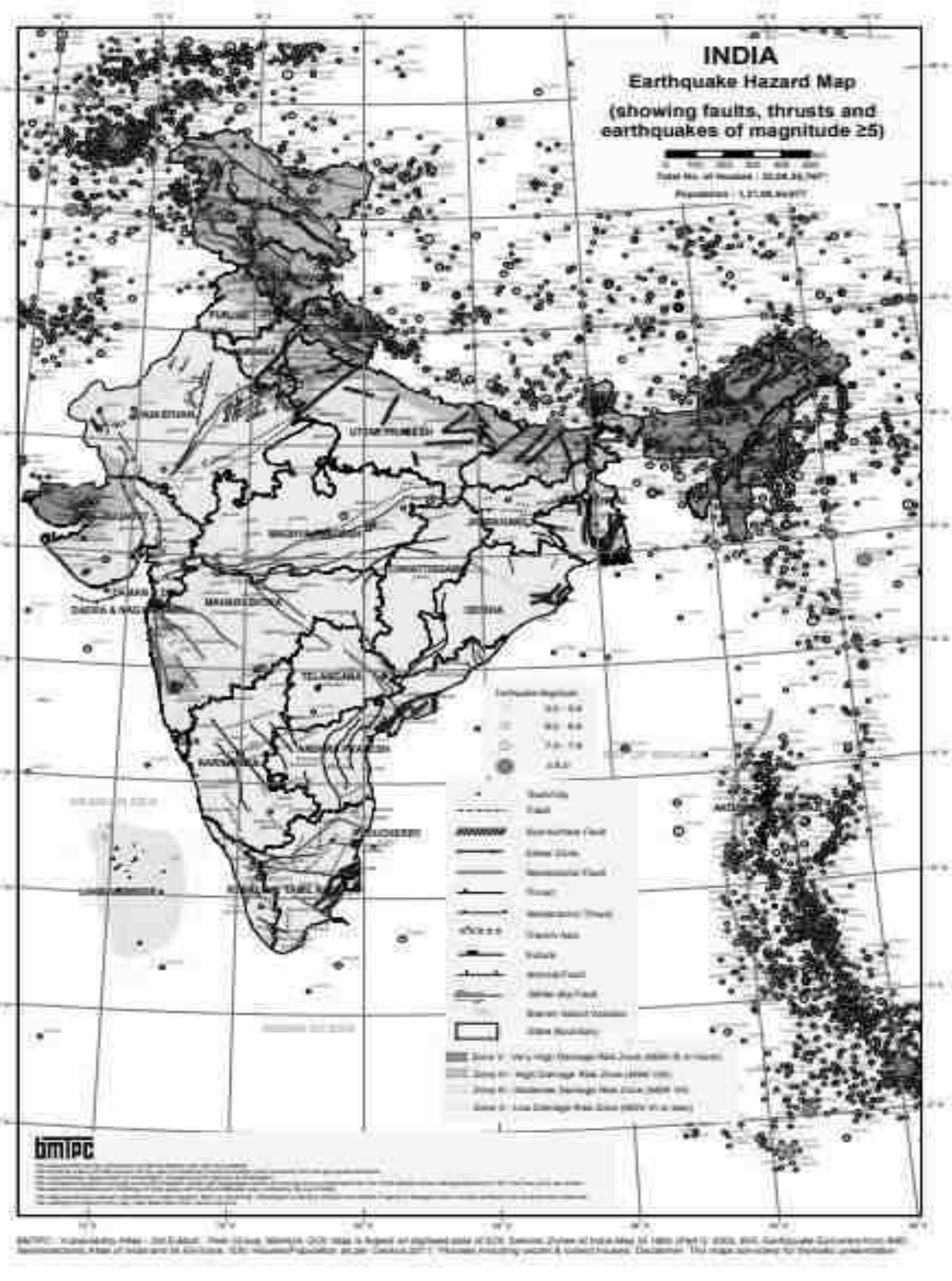

படம் 3.4 மார்ச் முதல் மே 2026 வரையிலான காலகட்டத்தில் வின்ட் ரோஸ் பிளாட்

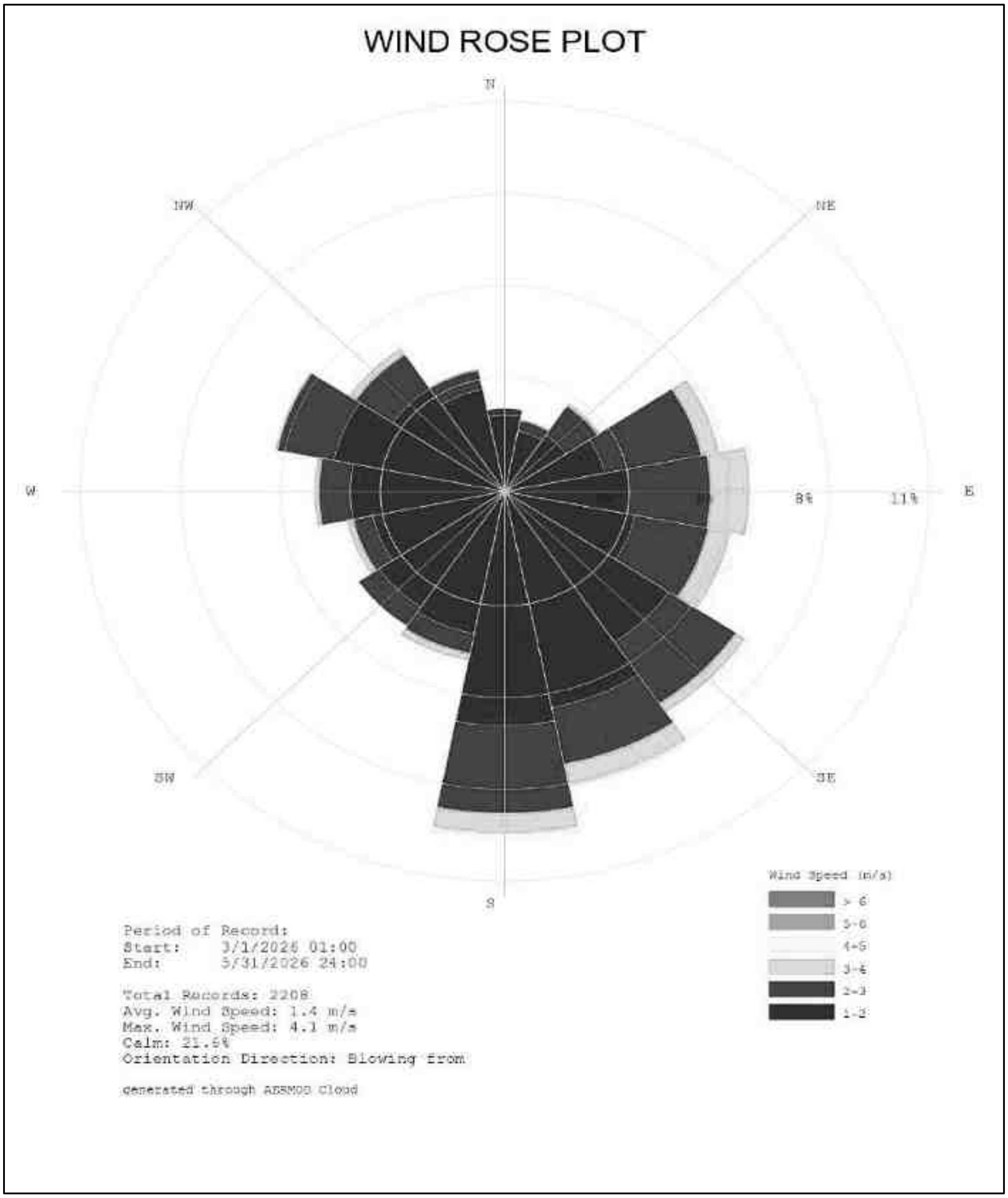

திட்டப் பிரதேசத்தின் வளிமண்டலவியல் தரவுகள்

மார்ச் முதல் மே 2026 வரை ஆய்வுப் பகுதியில் சேகரிக்கப்பட்ட வானிலை தரவுகள், வெப்பநிலை, காற்றின் வேகம், காற்றின் திசை மற்றும் ஈரப்பதம் ஆகியவை அடங்கும். தெற்கில் இருந்து காற்று வீசுகிறது. கோடையில் இப்பகுதியின் வெப்பநிலை 20 டிகிரி செல்சியஸ் மற்றும் 37 டிகிரி செல்சியஸ் ஆக இருக்கும்.

3.3.2 சுற்றுப்புற காற்று கண்காணிப்பு தரவு

சுற்றுப்புற காற்றின் தர கண்காணிப்பு 7 இடங்களில் மேற்கொள்ளப்பட்டுள்ளது. மைய மண்டலத்தில் ஒன்று மற்றும் இடையக மண்டல பகுதிகளில் மீதமுள்ள ஆறு இடங்கள். இப்பகுதியில் நிலவும் ஒட்டுமொத்த காற்று நிலையை அளவிடும் வகையில் கண்காணிப்பு இடங்கள் தேர்வு செய்யப்பட்டுள்ளன. ஆய்வுப் பகுதி பெரும்பாலும் கிராமப்புற சூழலைக் குறிக்கிறது.

ஆய்வுக் காலத்தில் காற்றின் முக்கிய திசையை அறிய பிராந்திய காலநிலை தரவுகள் ஒரு வழிகாட்டியாகப் பயன்படுத்தப்பட்டன. ஆய்வுக் காலத்தின் போது நிலவும் காற்றின் திசைகள், உணர்திறன் ஏற்பிகள், மனித குடியிருப்புகள் மற்றும் சுற்றியுள்ள சுரங்க நடவடிக்கைகள் ஆகியவற்றைக் கருத்தில் கொண்டு இடங்கள் அடையாளம் காணப்பட்டன.

சுவாசிக்கக்கூடிய துகள்கள் (PM10), நுண்ணிய துகள்கள் (PM2.5), சல்பர் டை ஆக்சைடு (SO2) மற்றும் நைட்ரஜன் ஆக்சைடுகள் (NOx) ஆகியவற்றின் அளவுகள் அடிப்படை நிலையை நிறுவுவதற்காக கண்காணிக்கப்பட்டன. வடிகட்டி காகிதங்களில் சுவாசிக்கக்கூடிய தூசி மாதிரிகளின் உதவியுடன் PM 10 மாதிரிகள் எடுக்கப்பட்டன. ஆர்டி மாதிரிகளுடன் இணைக்கப்பட்ட இம்பிங்கர்களில் அந்தந்த உறிஞ்சும் ஊடகத்தில் SO2 மற்றும் நைட்ரஜன் ஆக்சைடு உறிஞ்சப்பட்டு ஸ்பெக்ட்ரோ-ஃபோட்டோமெட்ரிக் முறையில் பகுப்பாய்வு செய்யப்பட்டது. PM.2.5 நுண்ணிய துகள்கள் மாதிரிகளின் உதவியுடன் கண்காணிக்கப்பட்டது. சுற்றுப்புற காற்று ஆய்வுக்கான கண்காணிப்பு இடங்கள் கீழே உள்ள அட்டவணை - 3.3 மற்றும் படம் 3.5 இல் கொடுக்கப்பட்டுள்ளன.

அட்டவணை 3.3: சுற்றுப்புற காற்றின் தர கண்காணிப்பு இடங்களின் விவரங்கள்

வ.எண்.	இயக்ககக் குறியீடு	இடங்கள்	தூரம் மற்றும் திசை	அட்சரேகை	தீர்க்கரேகை
1	AAQ1	திட்ட தளம்	மைய மண்டலம்	10°27'53.79"N	77°25'28.04"E
2	AAQ2	பாப்பம்பட்டி	2.46 கிமீ, தென்மேற்கு	10°26'43.65"N	77°24'14.61"E
3	AAQ3	கவலப்பட்டி	3.14 கிமீ, தெற்கு	10°26'6.67"N	77°25'3.64"E
4	AAQ4	காசநாயம்பட்டி	1.33 கிமீ, வடகிழக்கு	10°28'29.57"N	77°26'9.84"E
5	AAQ5	சின்னகலையம்புதூர்	4.49 கிமீ, வடகிழக்கு	10°28'18.92"N	77°27'56.63"E
6	AAQ6	கரடிகூட்டம்	1.16 கிமீ, தென்கிழக்கு	10°27'8.63"N	77°26'12.31"E
7	AAQ7	அய்யம்பாளையம்	4.33 கிமீ, வடமேற்கு	10°29'16.64"N	77°23'31.22"E

<u>படம் 3.5 சுற்றுப்புற காற்று கண்காணிப்பு இடங்களின் அடிப்படை வரைபடம்</u>



7 இடங்களில் உள்ள பல்வேறு காற்று மாசுபடுத்திகளின் செறிவுகள் கீழே கொடுக்கப்பட்டுள்ளன. அட்டவணையில் உள்ள அனைத்து கூறுகளுக்கும், அலகு µg/m3 இல் உள்ளது.

அட்டவணை 3.4 7 இடங்களில் காற்று மாதிரி பகுப்பாய்வின் முடிவுகள்

நிலைய ஐடி	குறைந்தபட்சம்	அதிகபட்சம்	சராசரி.
துகள்கள் பொருள் PM-2.5 (µg/m3)			
AAQ-1	22.6	34.8	28.9
AAQ-2	19.5	29.4	24.1
AAQ-3	20.2	25.8	23
AAQ-4	18.8	23.6	21
AAQ-5	18.5	25.1	21.8
AAQ-6	20.7	27.4	24.2
AAQ-7	23.4	30	26.6
PM 2.5 - 60 µg/m3க்கான CPCB NAAQS 2009			
துகள்கள் பொருள் PM-10 (µg/m3)			
AAQ-1	47.5	72.8	60.8
AAQ-2	41.8	61.4	51.4
AAQ-3	44.4	56.8	50.7
AAQ-4	40.6	51.2	45.5
AAQ-5	40.6	55.1	48
AAQ-6	44.8	59.4	52.1
AAQ-7	48.8	62.5	55.3
PM 10 - 100 µg/m3க்கான CPCB NAAQS 2009			
சல்பர் டை-ஆக்சைடு SO2 ஆக (µg/m3)			
AAQ-1	5.4	7.8	6.6
AAQ-2	5	7.4	6.2
AAQ-3	4.6	7.1	5.9
AAQ-4	5.1	7.5	6.3
AAQ-5	4.9	7.3	6.1
AAQ-6	3.9	5.4	4.5
AAQ-7	6.2	8.1	7.5
SO2009 க்கான CPCB NAAQS - 80 µg/m3			
நைட்ரஜனின் ஆக்சைடு NO2 ஆக (µg/m3)			
AAQ-1	8.3	12.2	9.8
AAQ-2	7.7	11.1	9.1
AAQ-3	7.9	11.5	9.3
AAQ-4	7.7	11.7	9.4
AAQ-5	7.9	11.5	9.3
AAQ-6	8.5	10.8	9.7
AAQ-7	10.1	13.3	11.5
NO2009 க்கான CPCB NAAQS - 80 µg/m3			

முடிவுகள் வரைபடத்தில் சுருக்கமாக கீழே கொடுக்கப்பட்டுள்ளன. படம் 3.6

படம் 3.6 சுற்றுப்புற காற்றின் தரம் தரவு A1 - சுரங்க குத்தகை பகுதி

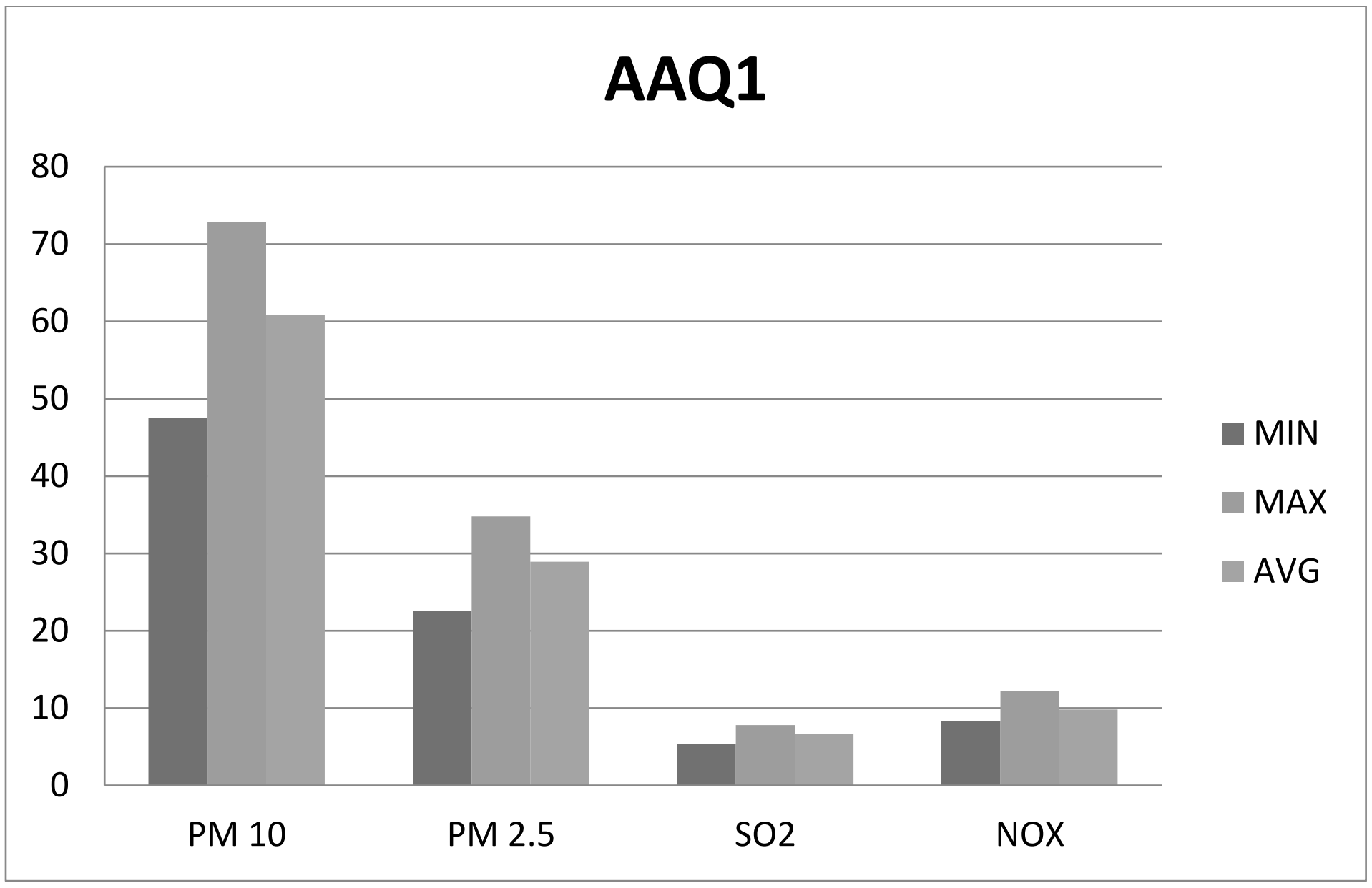

படம் 3.7 சுற்றுப்புற காற்றின் தரத் தரவு A2 - பாப்பம்பட்டி கிராமம்

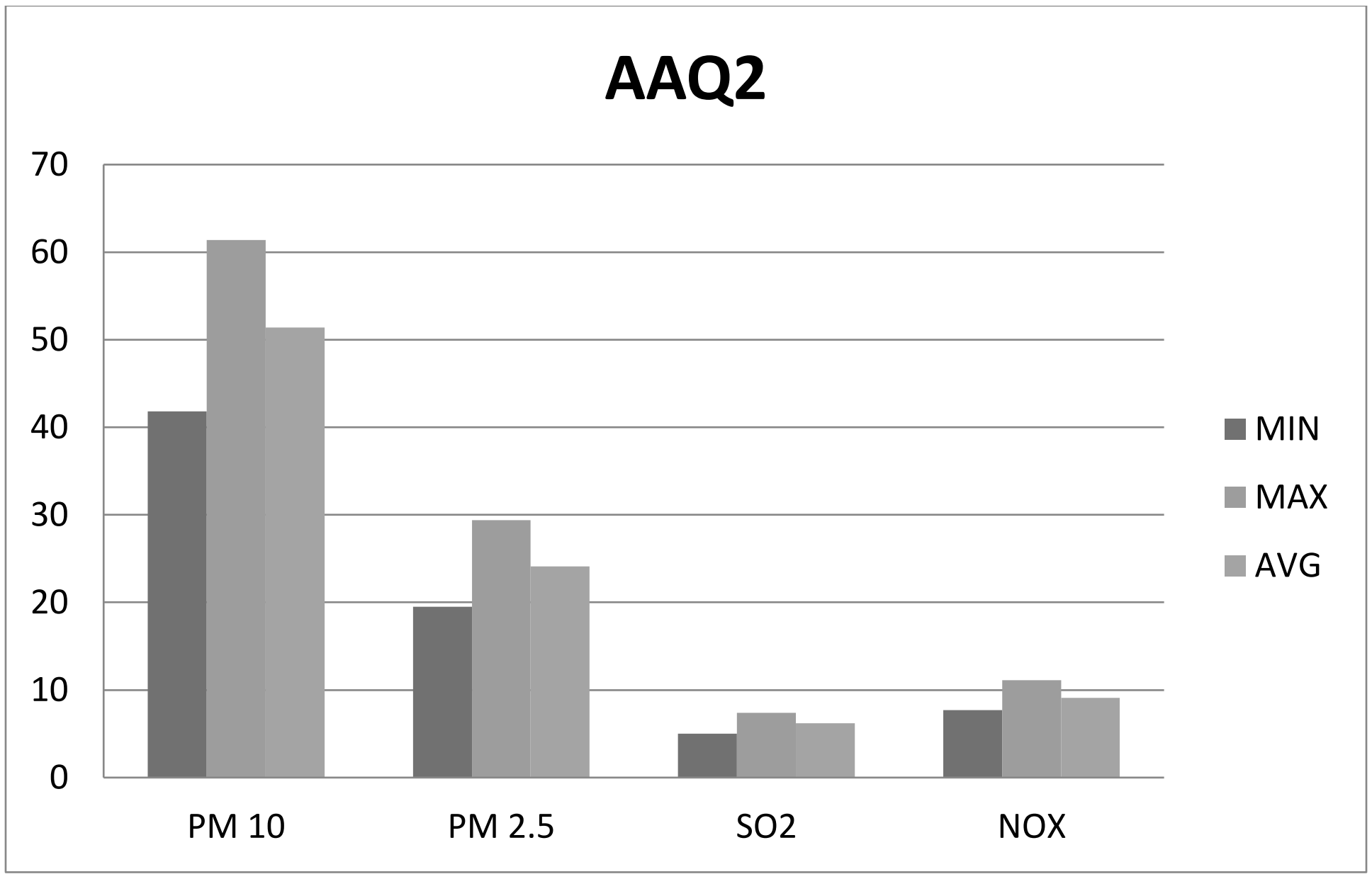

படம் 3.8 சுற்றுப்புற காற்றின் தர தரவு A3 – கவலப்பட்டி கிராமம்

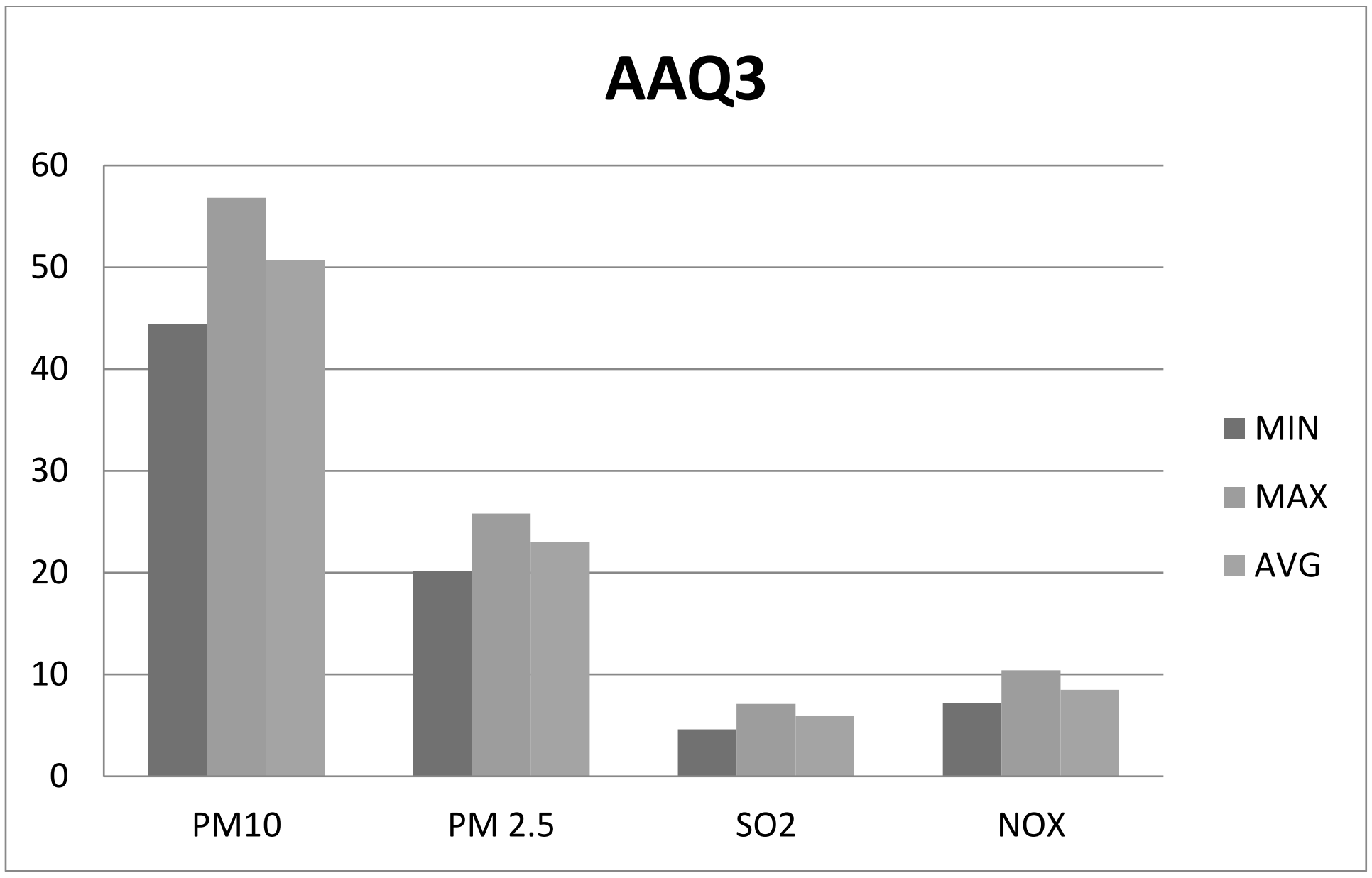

படம் 3.9 AAQ தரவு A4 - வாடிப்பட்டி வடக்கு கிராமம்

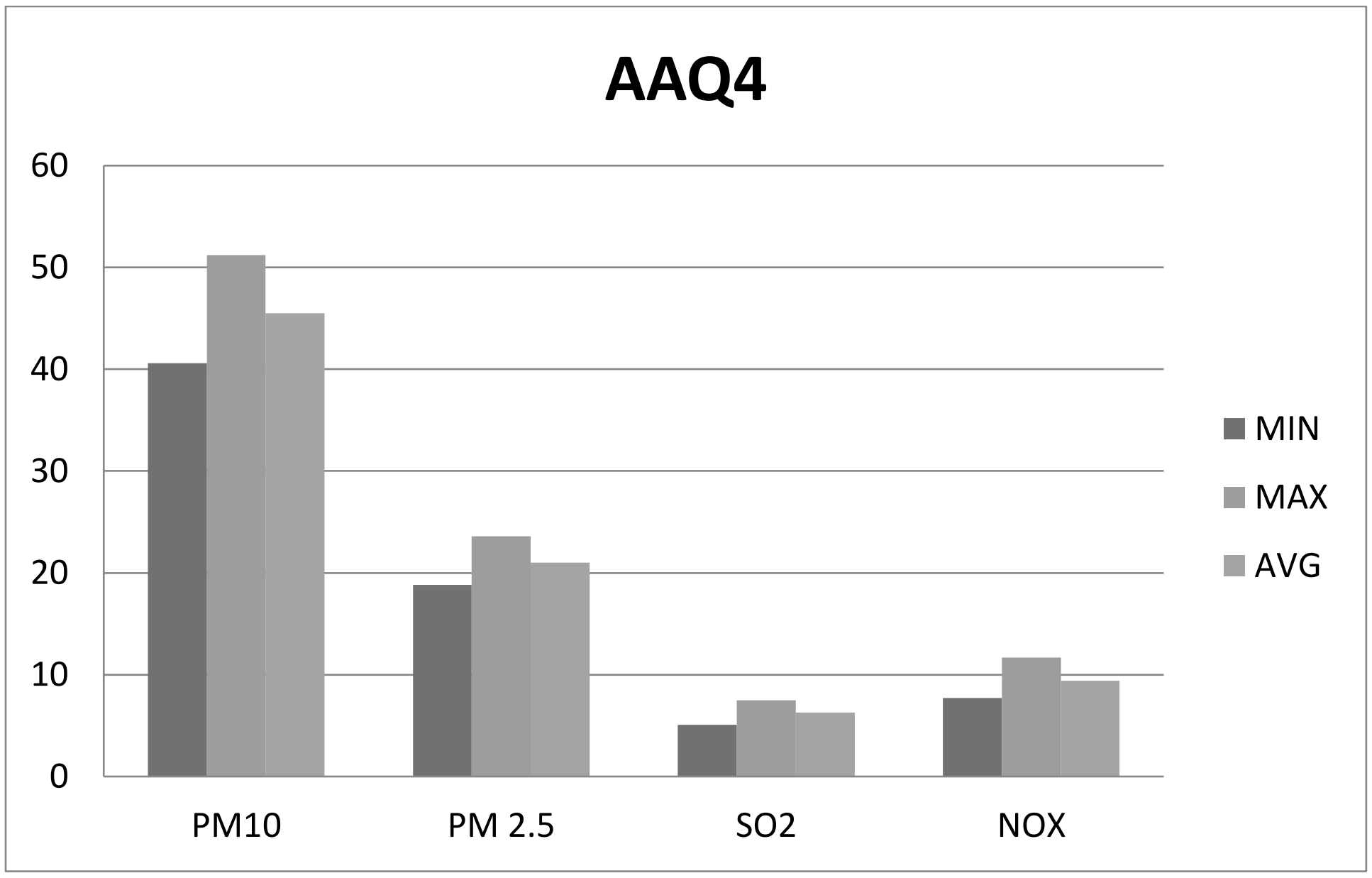

படம் 3.10 சுற்றுப்புற காற்றின் தரம் குறித்த தரவு A5 – சின்னகல்யம்புத்தூர் கிராமம்

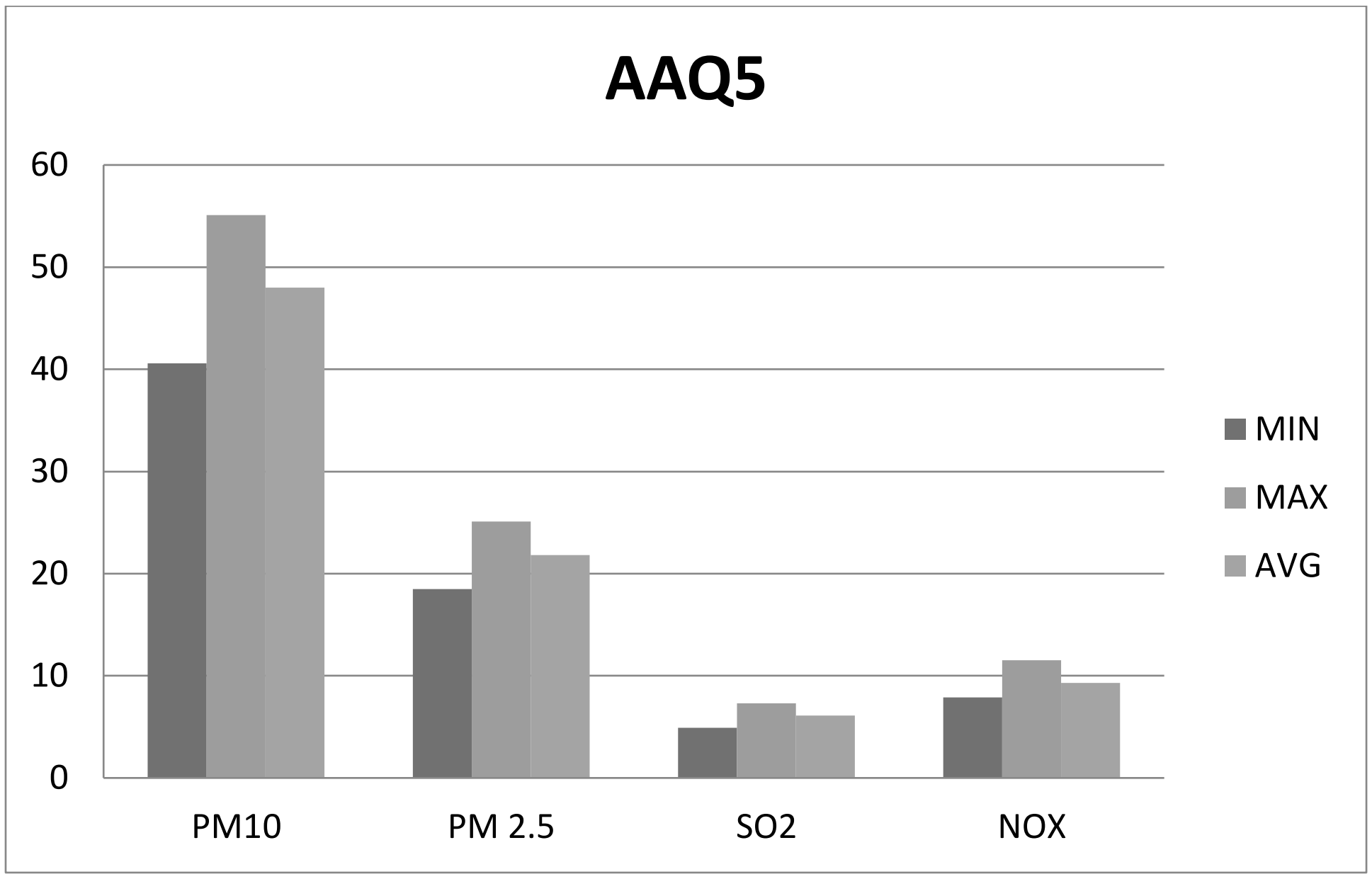

படம் 3.11 சுற்றுப்புற காற்றின் தரத் தரவு A6 - கரடிகூட்டம் கிராமம்

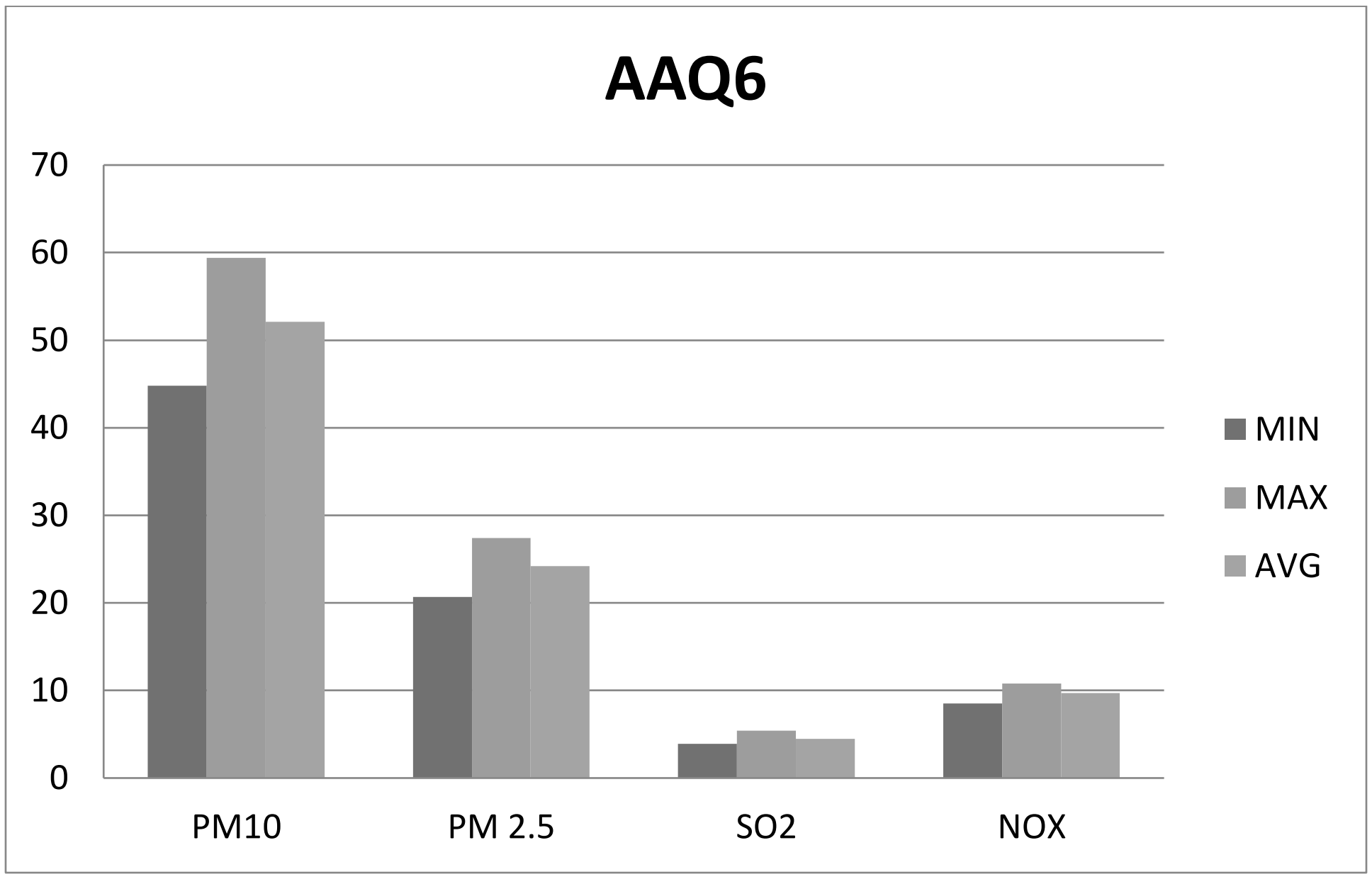

படம் 3.12 சுற்றுப்புற காற்றின் தரத் தரவு A7 - அய்யம்பாளையம் கிராமம்

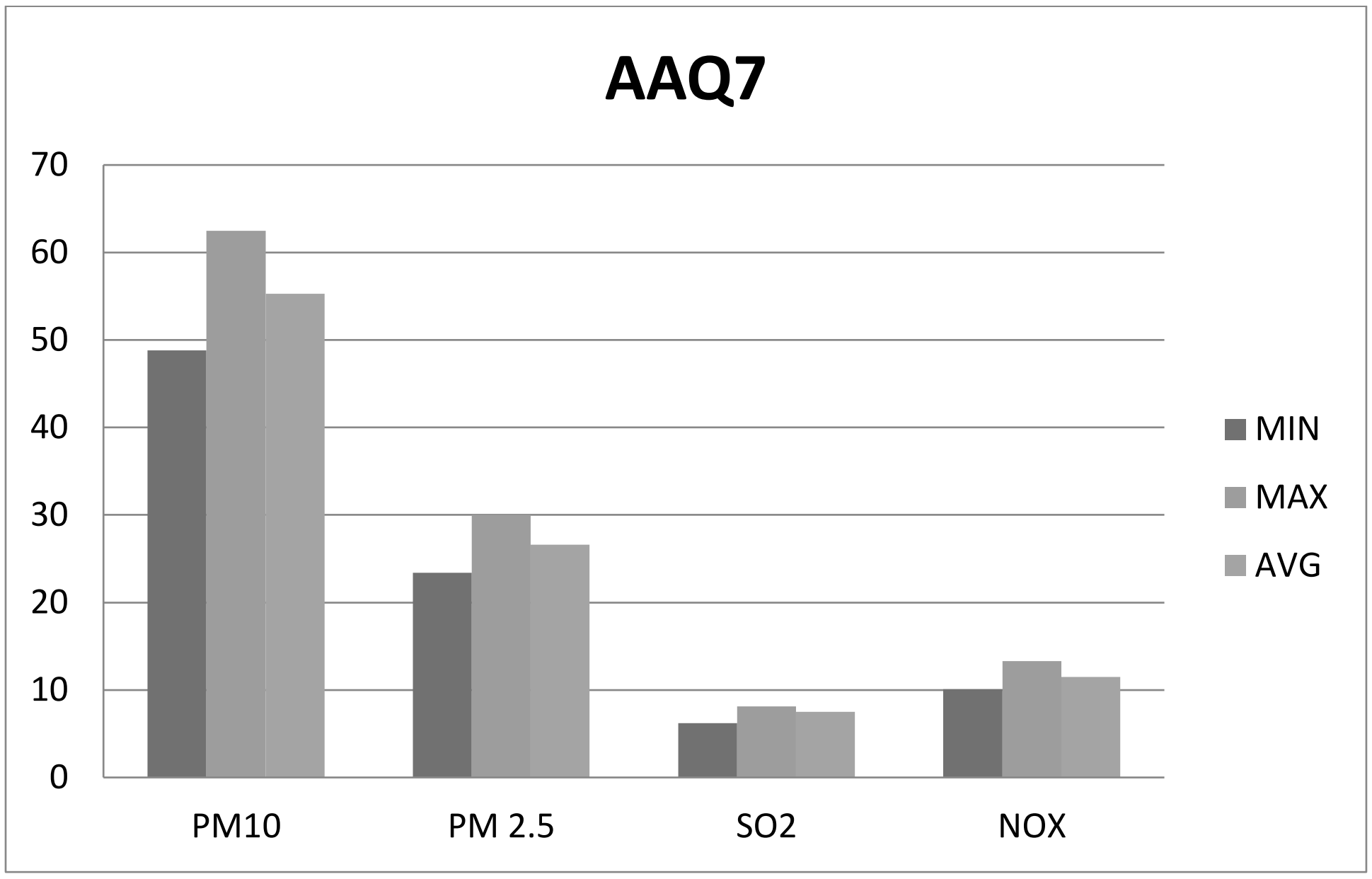

3.3.2(அ) விவாதம்

அட்டவணையில் இருந்து, சுற்றுப்புற காற்றில், PM10 மதிப்புகள் 45.5 - 60.8 µg/m3 வரம்பில் இருந்தன. PM2.5 மதிப்புகள் 21 – 28.9 µg/m3 வரம்பில் இருந்தன. SO2 அளவுகள் 4.5 -7.5 µg/m3 வரை இருந்தன. NO2 அளவுகள் 9.1 -11.5 µg/m3 வரை இருந்தன. மத்திய சுற்றுச்சூழல், வனம் மற்றும் சுற்றுச்சூழல் அமைச்சகத்தால் வகுக்கப்பட்ட என்AAQ விதிமுறைகளுடன் ஒப்பிடும்போது, PM 10, PM 2.5, SO2, NO2 மற்றும் கார்பன் ஆக்சைட் ஆகியவற்றின் அனைத்து கண்காணிக்கப்பட்ட மதிப்புகளும் பரிந்துரைக்கப்பட்ட தரநிலைகளுக்குள் இருப்பது கண்டறியப்பட்டது. இஞ

3.3.3 நீர் சூழல்

நீர் சுற்றுச்சூழல் குறித்த அடிப்படை தரவுகளின் மதிப்பீடு பின்வருமாறு:

- நீர் வளங்களை அடையாளம் காணுதல்
- நீர் மாதிரிகள் சேகரித்தல்
- இயற்பியல் வேதியியல் அளவுருக்களுக்கு சேகரிக்கப்பட்ட நீர் மாதிரிகளை தரநிலைகளின்படி பகுப்பாய்வு செய்தல்.

நிலத்தடி நீர்

மேற்பரப்பு மற்றும் மேற்பரப்பில் நீர் இருப்பதற்கு மழைப்பொழிவு முக்கிய ஆதாரமாக உள்ளது. மழைக்காலத்தைப் பொறுத்து ஒவ்வொரு ஆண்டும் மழையின் அளவு மாறுபடும். இருப்பினும், மேற்பரப்பு மற்றும் துணை மேற்பரப்பு நீரை பிரித்தெடுப்பது ஆண்டுதோறும் அதிகரித்து வருகிறது. இது நீர் மட்டம் குறைதல், நீரின் தரம் மோசமடைதல் போன்ற நீர் ஆதாரங்களில் சுற்றுச்சூழல் பாதிப்புக்கு வழிவகுக்கிறது. இது விவசாயம், தொழிற்சாலைகள், குடிநீர் மற்றும் வீட்டு உபயோகங்கள் போன்ற பல்வேறு நோக்கங்களுக்காக கிடைக்கும் நீரின் அளவு மற்றும் அதன் தரத்தை நிர்ணயிக்க வேண்டும். ஆய்வுப் பகுதியில் உள்ள குடியிருப்புகள் / கிராமங்களினால் மேற்பரப்பு நீரின் பயன்பாட்டின் அடிப்படையில் திட்ட இடத்தைச் சுற்றியுள்ள பல்வேறு கிராமங்களில் மதிப்பீட்டிற்காக மொத்தம் ஆறு (06) நிலத்தடி நீர் கண்காணிப்பு இடங்கள் அடையாளம் காணப்பட்டன. நிலத்தடி நீர் முடிவுகள் குடிநீருக்கான IS: 10500 (2012) இன் படி ஏற்றுக்கொள்ளக்கூடிய மற்றும் அனுமதிக்கப்பட்ட நீர் தர தரங்களுடன் ஒப்பிடப்படுகின்றன. நிலத்தடி நீரின் தர கண்காணிப்பு இடங்கள் மற்றும் முடிவுகள் அட்டவணை 3.5 மற்றும் படம் 3.11 இல் கொடுக்கப்பட்டுள்ளன.

மாதிரி இடங்கள்

ஏழு (7) நிலத்தடி நீர் மாதிரிகள் ஆய்வுப் பகுதியிலிருந்து சேகரிக்கப்பட்டு, நீர்நிலைகளில் சுரங்கம் மற்றும் பிற நடவடிக்கைகளின் தாக்கத்தை மதிப்பிடுவதற்காக இயற்பியல்-வேதியியல், கன உலோகங்கள் மற்றும் பாக்டீரியா அளவுருக்களுக்காக பகுப்பாய்வு செய்யப்பட்டன. மத்திய மாசுக்கட்டுப்பாட்டு வாரியம், ஐஎஸ்-10500:2012 குறிப்பிட்ட நடைமுறைகளின்படி மாதிரிகள் பகுப்பாய்வு செய்யப்பட்டன. நீர் மாதிரி எடுக்கும் இடங்கள் அட்டவணை 3.5ல் கொடுக்கப்பட்டுள்ளன. படம் 3.12 என காட்டப்பட்டுள்ளது.

கண்காணிப்பு இடங்கள் பின்வருவனவற்றின் அடிப்படையில் தேர்ந்தெடுக்கப்பட்டன:

- முக்கிய நீர்நிலைகளின் அமைவிடம்
- திட்ட தளத்தின் அமைவிடம்,
- அடிப்படை நிலைமைகளைக் குறிக்கக்கூடிய சாத்தியமான பகுதிகள் அருகிலுள்ள நீர்நிலைகள்

அட்டவணை 3.5 நீர் மாதிரி இடங்கள்

வ.எண்.	இருப்பிடக் குறியீடு	இடங்களை கண்காணித்தல்	அட்சரேகை	தீர்க்கரேகை
நிலத்தடி நீர்				
1	GW1	திட்ட தளம்	10°27'53.79"N	77°25'28.04"E
2	GW2	பாப்பம்பட்டி	10°26'43.65"N	77°24'14.61"E
3	GW3	கவலப்பட்டி	10°26'6.67"N	77°25'3.64"E
4	GW4	காசநாயம்பட்டி	10°28'29.57"N	77°26'9.84"E
5	GW5	சின்னகலையம்புதூர்	10°28'18.92"N	77°27'56.63"E
6	GW6	கரடிகூட்டம்	10°27'8.63"N	77°26'12.31"E
7	GW7	அய்யம்பாளையம்	10°29'16.64"N	77°23'31.22"E
மேற்பரப்பு நீர்				
1	SW1	தொட்டி - 1	10°28'22.63"N	77°25'25.65"E
2	SW2	தொட்டி - 2	10°27'19.99"N	77°25'19.16"E

<u>படம் 3.13 நிலத்தடி நீர் மாதிரிகள் எடுக்கும் இடங்களின் அடிப்படை வரைபடம்</u>



படம் 3.13a மேற்பரப்பு நீர் மாதிரி அமைவிடங்களின் அடிப்படை வரைபடம்



இந்த மாதிரிகளை ஷ்ரியன்ட் அனலிட்டிகல் & ரிசர்ச் லேப்ஸ் பிரைவேட் லிமிடெட் பகுப்பாய்வு செய்தது. சென்னை மற்றும் முடிவுகள் மேலே சுருக்கமாகக் கொடுக்கப்பட்டுள்ளன.

அட்டவணை 3.6 நிலத்தடி நீர் கண்காணிப்பு முடிவுகள்

	GW1	GW 2	GW3	GW4	GW5	GW6	GW7
Odour	ஏற்றுக்கொள் ளத்தக்கது	ஏற்றுக்கொள் ளத்தக்கது	ஏற்றுக்கொள் ளத்தக்கது	ஏற்றுக்கொள் ளத்தக்கது	ஏற்றுக்கொள் ளத்தக்கது	ஏற்றுக்கொள் ளத்தக்கது	ஏற்றுக்கொள் ளத்தக்கது
Turbidity	<1	<1	<1	<1	<1	<1	<1
pH at 25 ̊C	7.94	7.71	7.44	7.56	7.16	7.19	7.24
Electrical Conductivity	241.3	1072.9	641.5	1336.7	1451.7	1013.5	1316.6
Total Dissolved Solids	145	644	385	802	872	608	790
Total hardness as $CaCO_3$	65.6	289	212	292	466	318	347
Calcium as Ca	18.7	78.9	50.9	45.7	103.4	76.3	79.8
Magnesium as Mg	4.61	22.30	20.59	43.25	50.45	30.89	35.97
Calcium as $CaCO_3$	46.6	197	127	114	258	191	199
Magnesium	19.0	91.8	84.7	178.0	208	127	148

as CaCO3							
Total alkalinity as CaCO3	85.2	260	158	294	200	185	276
Chloride as Cl-	47.8	264	127	243	283	189	227
Free Residual chlorine as Cl-	பி.டி.எல் (டி.எல் - 0.2)	பி.டி.எல் (டி.எல் - 0.2)	பி.டி.எல் (டி.எல் - 0.2)	பி.டி.எல் (டி.எல் - 0.2)	பி.டி.எல் (டி.எல் - 0.2)	பி.டி.எல் (டி.எல் - 0.2)	பி.டி.எல் (டி.எல் - 0.2)
Sulphates as SO42-	12.87	117	69.0	230	208	150	164
Iron as Fe	0.14	0.05	0.08	0.06	0.13	0.08	0.14
Nitrate as NO3	1.35	1.39	3.42	2.83	5.77	3.85	2.68
Fluoride as F	0.28	0.38	0.47	0.59	0.65	0.57	0.38
Manganese as Mn	பி.டி.எல் (டி.எல் - 0.05)	பி.டி.எல் (டி.எல் - 0.05)	பி.டி.எல் (டி.எல் - 0.05)	பி.டி.எல் (டி.எல் - 0.05)	பி.டி.எல் (டி.எல் - 0.05)	பி.டி.எல் (டி.எல் - 0.05)	பி.டி.எல் (டி.எல் - 0.05)

அட்டவணை 3.6a மேற்பரப்பு நீர் கண்காணிப்பு முடிவுகள்

		SW1	**SW2**	**மேற்பரப்பு நீர் தரநிலைகள் (IS 2296 Class-A)**
Odour	-	ஏற்றுக்கொள்ளத்தக்கது	ஏற்றுக்கொள்ளத்தக்கது	-
Turbidity	NTU	143.48	80.18	1
pH at 25 ℃	-	7.52	7.72	6.5-8.5
Electrical Conductivity	µS/cm	370.6	273.4	-
Total Dissolved Solids	mg/l	222	164	500
Total hardness as CaCO3	mg/l	72.1	97.5	300
Calcium as Ca	mg/l	15.2	27.1	-
Magnesium as Mg	mg/l	8.25	7.20	-
Calcium as CaCO3	mg/l	38.1	67.8	-
Magnesium as CaCO3	mg/l	34.0	29.6	-
Total alkalinity as CaCO3	mg/l	102.1	63.9	-
Chloride as Cl-	mg/l	72.3	39.5	250
Free Residual chlorine as Cl-	mg/l	பி.டி.எல் (டி.எல் - 0.2)	பி.டி.எல் (டி.எல் - 0.2)	-
Sulphates as SO42-	mg/l	39.2	42.5	400
Iron as Fe	mg/l	0.59	0.41	1.0
Nitrate as NO3	mg/l	1.39	1.32	20
Fluoride as F	mg/l	0.36	0.31	1.5
Manganese as Mn	mg/l	பி.டி.எல் (டி.எல் - 0.05)	பி.டி.எல் (டி.எல் - 0.05)	0.5
COD	mg/l	35.9	38.9	-
BOD	mg/l	7.2	8.4	-
DO	mg/l	6.1	6.5	-
TSS	mg/l	24	16	-

6 இடங்களில் EC, TDS, மொத்த கடினத்தன்மை, மொத்த காரத்தன்மை, குளோரைடுகள் மற்றும் சல்பேட்டுகள் உள்ளிட்ட சில பொதுவான அளவுருக்கள் வரைபடம் கீழே கொடுக்கப்பட்டுள்ளது.

படம் 3.14 நீர் பகுப்பாய்வில் சில பொதுவான அளவுருக்களின் மதிப்புகள்

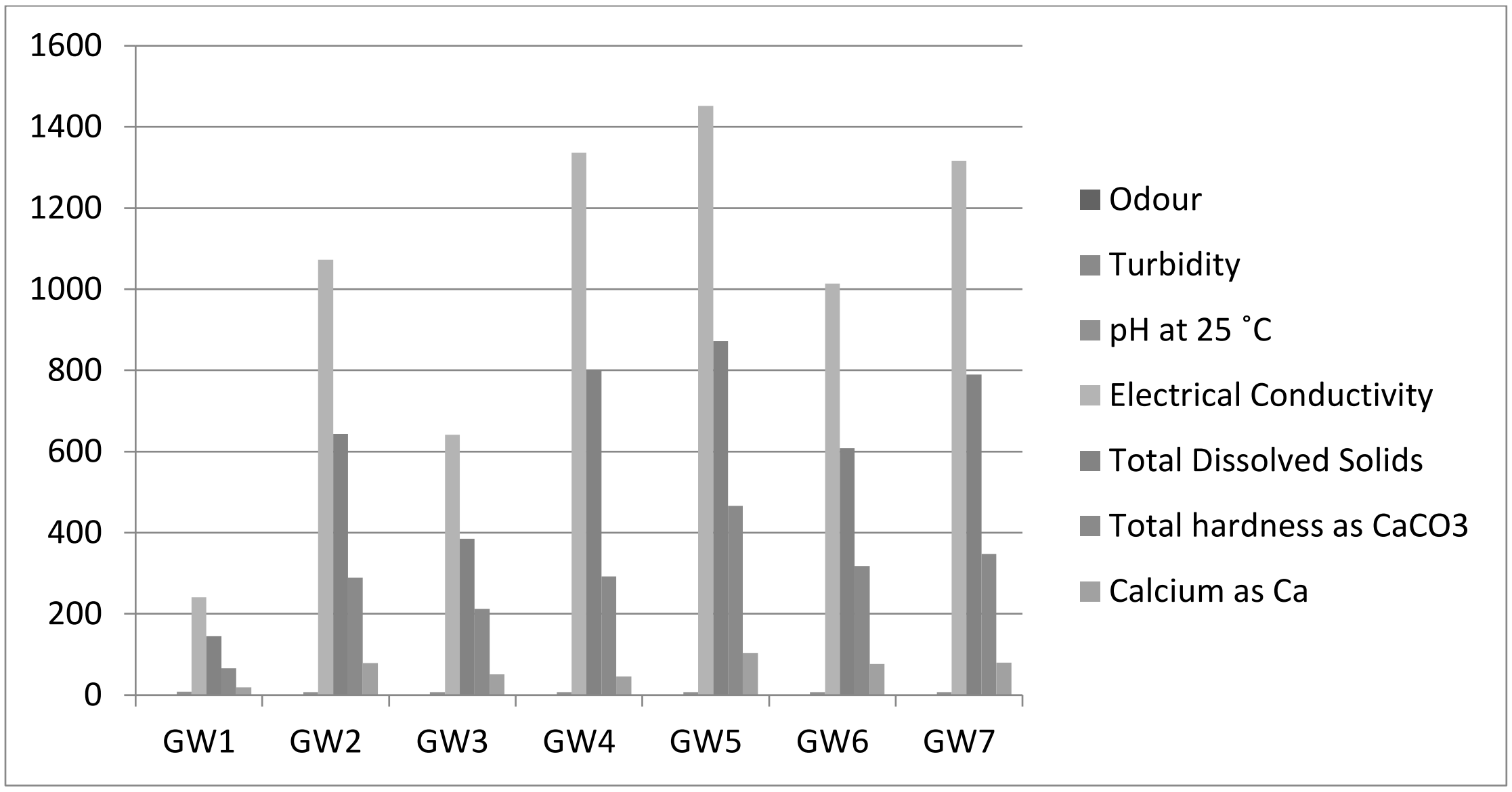

படம் 3.14 a நீர் பகுப்பாய்வில் சில பொதுவான அளவுருக்களின் மதிப்புகள்

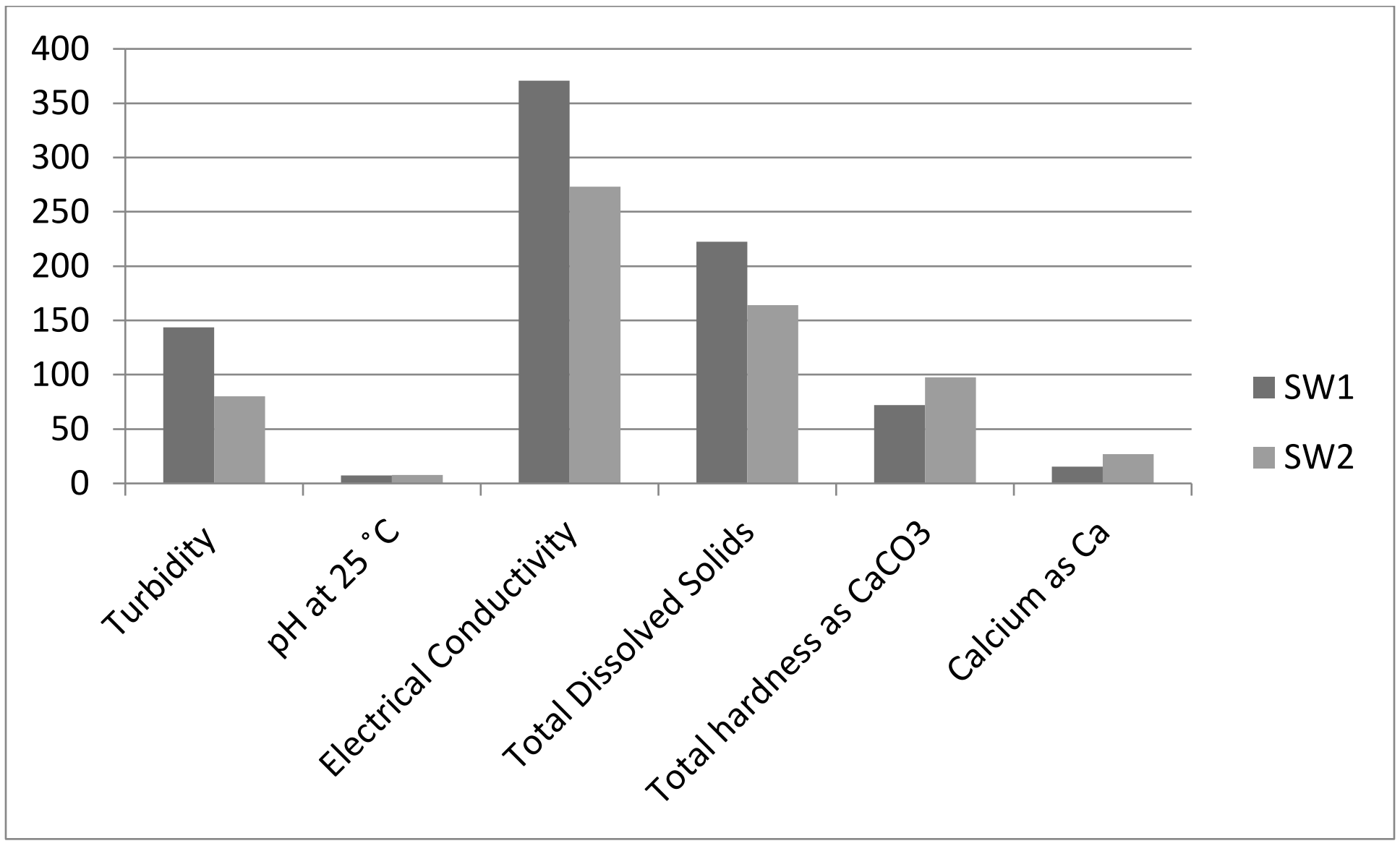

3.3.3(A) விவாதம்

நிலத்தடி நீர்

மனித பயன்பாடு மற்றும் தாவர பயன்பாட்டிற்கு நீரில் காணப்படும் பல்வேறு இரசாயனக் கூறுகளின் விளைவுகளைக் கருத்தில் கொண்டு நிலத்தடி நீரின் பொருத்தம் தீர்மானிக்கப்படுகிறது. தாவரங்கள் மற்றும் மனித உடலின் வளர்ச்சிக்கு பல அயனிகள் மிகவும் இன்றியமையாதவை என்றாலும், அதிகமாக இருக்கும்போது, ஆரோக்கியம் மற்றும் வளர்ச்சியில் எதிர்மறையான விளைவை ஏற்படுத்துகின்றன.

தரவுகளின்படி, pH மதிப்பு 7.16-7.94 வரையிலும், குளோரைடுகள் 47.8-264 mg/l வரையிலும், சல்பேட்டுகளின் மதிப்பு 12.87-230 mg/l வரையிலும், ஃவுளூரைடு அளவுகள் குத்தகை பகுதியில் குறைவாக அதாவது 0.28-0.59 mg/l, கடினத்தன்மை 65.6-466 mg/l மற்றும் மொத்த கரைந்த திட 145-872 mg/l வரை மாறுபடும் என்று கண்டறியப்பட்டுள்ளது. IS10500: 2012 இன் படி நிலத்தடி நீர் பகுப்பாய்வு செய்யப்பட்டு குடிப்பதற்கு ஏற்றது என்று கண்டறியப்பட்டுள்ளது. எனவே, நீர் மாதிரிகளின் வேதியியல் மற்றும் பாக்டீரியா பகுப்பாய்வின் முடிவுகள் மொத்த கரைந்த திடப்பொருட்களைப் பொறுத்து குடிப்பதற்கு நல்ல வகையாக வகைப்படுத்தப்படுகின்றன. மாதிரிகளின் மொத்த கடினத்தன்மை மென்மையானது முதல் மிதமான கடினமான நீர் வரை இருந்தது மற்றும் குடிப்பதற்கு நியாயமாக பயன்படுத்தப்படலாம். நிலத்தடி நீர் நுகர்வு மற்றும் பருவகால மாறுபாடுகளுக்கு ஏற்ப நிலத்தடி நீரின் தரம் ஏற்ற இறக்கமாக இருக்கலாம் என்பதால் வழக்கமான நிலத்தடி நீர் கண்காணிப்பு பரிந்துரைக்கப்படுகிறது.

மேற்பரப்பு நீர்

pH 7.52-7.72 வரை மாறுபடும், அதே நேரத்தில் நிலையான நீர்வாழ் உயிரினங்களுக்கான உகந்த pH வரம்பு 6.5 முதல் 8.5 pH வரை இருக்கும். குளோரைடு 39.5-72.3 மி.கி / லி வரை மாறுபடும். நைட்ரேட்டுகள் 1.32-1.39mg / l வரை மாறுபடும், அதே நேரத்தில் சல்பேட்டுகள் 39.2-42.5 மி.கி / லி வரை மாறுபடும். கலங்கல் மற்றும் மொத்த கரைந்த திடப்பொருட்கள் 80.1-143.4 mg/l மற்றும் 164-222 mg/l வரை மாறுபடும். இதன் முடிவுகளில், கலங்கல் மதிப்பு அதிகமாக இருப்பது கண்டறியப்பட்டுள்ளது, எனவே இந்த தண்ணீரை வழக்கமான சுத்திகரிப்புடன் குடிப்பதற்குப் பயன்படுத்தலாம், அதைத் தொடர்ந்து கிருமி நீக்கம் செய்யலாம்.

3.3.4 இரைச்சல் கண்காணிப்பு

ஒலி மட்ட கண்காணிப்பு NABL அங்கீகாரம் பெற்ற ஆய்வகத்தினால் ஒலி மட்ட மீட்டரைப் பயன்படுத்தி கணக்கிடப்பட்டதுடன், அதன் முடிவுகள் கீழே சுருக்கமாகக் கொடுக்கப்பட்டுள்ளன.

ஒலி கண்காணிப்பு இடங்கள் படம் 3.14 இல் கொடுக்கப்பட்டுள்ளன.

படம் 3.15 ஒலி கண்காணிப்பு இடங்களின் அடிப்படை வரைபடம்



முடிவுகள் கீழே உள்ள அட்டவணையில் கொடுக்கப்பட்டுள்ளன.

அட்டவணை 3.7 இரைச்சல் கண்காணிப்பு முடிவுகள்					
வ.எண்.	இடம்	நாள் சமமான	இரவுக்கு சமமான	மத்திய மாசுக்கட்டுப்பாட்டு வாரியத்தின் நாளுக்கு சமமான வரம்புகள்	மத்திய மாசுக்கட்டுப்பாட்டு வாரியத்தின் இரவு சமமான வரம்புகள்
1	திட்ட தளம்	53.5	40.3	55	45
2	பாப்பம்பட்டி	52.5	39.3		
3	கவலப்பட்டி	48.6	40.7		
4	காசநாயம்பட்டி	50.5	43.3		
5	சின்னகலையம்புதூர்	51.8	44.2		
6	கரடிகூட்டம்	49.9	41.1		
7	அய்யம்பாளையம்	53.8	41.5		

முடிவுகள் கீழே குறிப்பிடப்பட்டுள்ளன.

<u>படம் 3.16 7 இடங்களில் இரவும் பகலும் சமமான மதிப்புகள்</u>

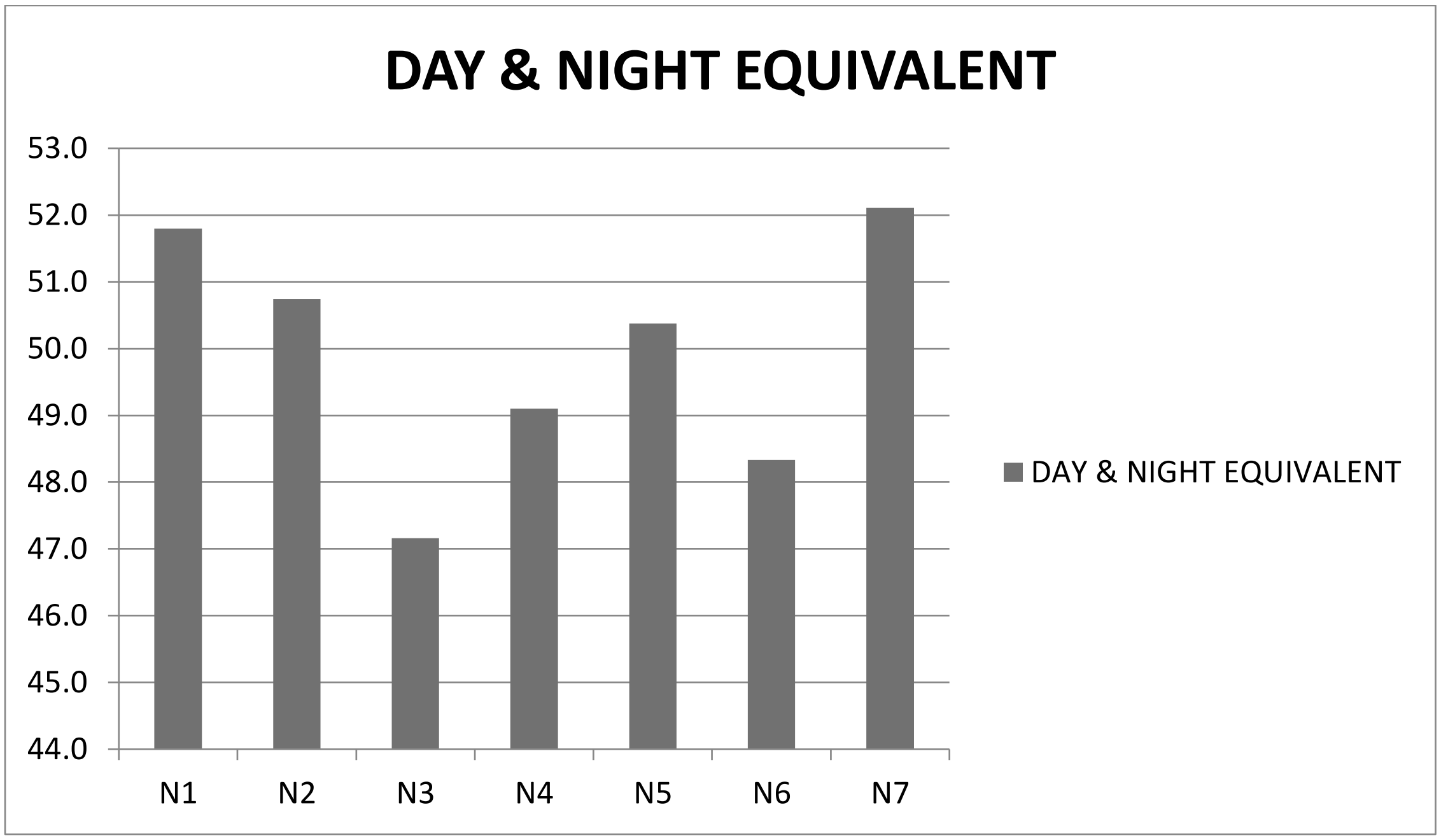

அட்டவணையில் இருந்து, நாள் சமமான இரைச்சல் (Leq-d) நிலை 48.6-53.8 dB(A) மற்றும் இரவு சமமான இரைச்சல் (Leq-n) நிலை 39.3-44.2 (A) வரை இருந்தது என்பதைக் காணலாம்.

பகல் மற்றும் இரவு சமமான இரைச்சல் (Leq-n) அளவு 47.2- 52.1 dB(A) வரை இருந்தது. குடியிருப்புப் பகுதிகளில் பகல் நேரத்திற்கு 55 dB(A) மற்றும் இரவு நேரத்திற்கு 45 dB(A) என்ற MoEF விதிமுறையுடன் ஒப்பிடும்போது, கண்காணிக்கப்படும் சுற்றுப்புற இரைச்சல் அளவுகள் வரம்பு மதிப்புகளுக்குள் உள்ளன. சுரங்க செயல்பாடு தொடங்கிய பிறகு எதிர்பார்க்கப்படும் இரைச்சல் அளவு 53.5 ஆக இருக்கும். dB – N40.3 இடத்தில் 1 dB. (திட்ட தளம்). இது மிகவும் மிகக் குறைவு மற்றும் மத்திய சுற்றுச்சூழல், வனம் மற்றும் பருவநிலை மாற்ற அமைச்சகம், டிஜிஎம்எஸ் பரிந்துரைக்கப்பட்ட தரநிலைகளுக்கு உட்பட்டது.

3.3.5 மண் மாதிரி பகுப்பாய்வு

சுரங்க குத்தகை பகுதியிலிருந்தும், பாப்பம்பட்டி, கவலப்பட்டி, காசநாயம்பட்டி, சின்னகலையம்புதூர், கரடிகூட்டம், அய்யம்பாளையம் கிராமத்தில் 6 இடங்களிலிருந்தும் மண் மாதிரிகள் சேகரிக்கப்பட்டுள்ளன. இடங்கள் கீழே உள்ள படத்தில் காட்டப்பட்டுள்ளன.

படம் 3.17 மண் மாதிரி அமைவிடங்களின் அடிப்படை வரைபடம்



முடிவுகள் கீழே உள்ள அட்டவணையில் சுருக்கமாகக் கொடுக்கப்பட்டுள்ளன.

அட்டவணை 3.8 - மண் பகுப்பாய்வின் முடிவுகள்

வ.எண்.	அளவுரு	அலகு	S1	S2	S3	S4	S5	S6	S7
1	pH at 25 °C	-	7.10	5.48	7.47	7.14	7.07	7.55	7.96
2	Electrical Conductivity	µmhos /cm	94.9	146	141	186	199	135	184
3	Dry matter content	%	97.44	97.44	94.64	96.97	97.44	94.78	97.36
4	Water Content	%	2.56	2.54	5.36	3.03	4.93	5.22	2.64
5	Organic Matter	%	1.56	1.22	1.84	2.16	1.32	1.35	2.91
6	Soil texture	-	வண்டல் களிமண்	களிமண்	வண்டல் களிமண் களிமண்	களிமண்	வண்டல் களிமண்	வண்டல் களிமண்	வண்டல் களிமண்
7	Grain Size Distribution i. Sand	%	2.67	5.46	8.43	8.19	6.26	6.60	7.88
8	ii. Silt	%	53.54	15.90	67.84	30.24	48.93	44.94	54.22
9	iii. Clay	%	43.79	78.64	23.73	61.58	44.81	48.45	37.90
10	Phosphorous as P	mg/kg	1.45	0.86	1.84	2.06	1.96	1.44	1.36
11	Sodium as Na	mg/kg	670	504	786	590	667	514	960
12	Potassium as K	mg/kg	426	238	389	361	314	260	569
13	Nitrogen and Nitregenous Compounds	mg/kg	338	131	270	199	233	186	258
14	Total Soluble Sulphate	%	பி.டி.எல்	பி.டி. எல்	பி.டி. எல்	பி.டி. எல்	பி.டி. எல்	பி.டி. எல்	பி.டி. எல்
15	Porosity	%	30.2	45.3	35.1	35.1	46.2	40.6	35.1
16	Water Holding Cabacity	Inches/ foot	44.3	42.2	40.1	41.1	42.2	44.3	46.4

மண் மாதிரிகளின் முடிவுகள் pH மதிப்புகள் 5.48-7.96 ஆகவும், மின் கடத்துத்திறன் மதிப்புகள் 94.9- 199µmhos/cm க்கு இடையில் இருந்தன என்பதைக் காட்டுகின்றன. மண் பொதுவாக வண்டல் மண் களிமண் ஆகும். கரிமப் பொருள் மதிப்புகள் 1.22-2.91% வரை இருந்தன. மொத்த நைட்ரஜன் மதிப்புகள் 131-338 மி.கி / கிலோ இடையே இருந்தன. பாஸ்பரஸ் மதிப்புகள் 0.86-2.06 µg/g க்கு இடையில் இருந்தன. பொட்டாசியம் மதிப்புகள்

238-569 மி.கி / கிலோ வரை இருந்தன. சோடியம் மதிப்புகள் 504-960 மி.கி / கிலோ வரை இருந்தன. மொத்த சல்பேட் மதிப்புகள் BDL எனக் காணப்பட்டது. சேகரிக்கப்பட்டு பகுப்பாய்வு செய்யப்பட்ட 6 மாதிரிகளுக்கான மண் தர தரவுகள் அட்டவணை எண் 3.8 இல் கொடுக்கப்பட்டுள்ளன.

3.3.6 உயிரியல் சூழல்

தற்போதுள்ள தாவரங்கள் மற்றும் விலங்கினங்களின் சுற்றுச்சூழல் நிலையைப் புரிந்துகொள்வதற்கும் அடிப்படை தகவல்களை உருவாக்குவதற்கும் உயிரியல் சுற்றாடலில் ஏற்படக்கூடிய தாக்கங்களை மதிப்பிடுவதற்கும் இப்பகுதியின் உயிரியல் ஆய்வுகள் மேற்கொள்ளப்பட்டுள்ளன. அதன் விவரம் கீழே கொடுக்கப்பட்டுள்ளது.

ஆய்வுப் பகுதியில் உள்ள தாவரங்கள்

கள கணக்கெடுப்பு செய்யப்படுகிறது. ஆய்வுப் பகுதியில் காணப்படும் தாவரங்களின் அளவை அளவிட இப்பகுதி 4 நாற்கரங்களாகப் பிரிக்கப்பட்டுள்ளது. ஒவ்வொரு நாற்கரத்திலும் உள்ள தாவர எண்ணிக்கை ஆய்வுப் பகுதியில் உள்ள மொத்த மக்கள் தொகைக்கு தொகுக்கப்பட்டுள்ளது. மேலும், மாநில வனத்துறையின் தரவுகள் பயன்படுத்தப்படுகின்றன.

மைய மண்டலம்

களப் பயணத்தின் போது, 10 கி.மீ இடையகப் பகுதியில் தேசிய பூங்காக்கள் / சரணாலயங்கள் / காடுகள் எதுவும் இல்லை என்பது கண்டறியப்பட்டது. ஆய்வுப் பகுதியில் பெரிய தோட்டங்கள் எதுவும் இல்லை.

அட்டவணை 3.9 மைய மண்டலத்தில் உள்ள தாவரங்கள்			
வ.எண்..	**அறிவியல் பெயர்**	**வட்டார மொழி/ஆங்கிலப் பெயர்**	**தாவரங்களின் வகை**
1	கலோட்ரோபிஸ் ஜிஜான்டீயா	எருக்கு	புதர்கள்
2	காசியா ஆரிகுலேட்டா	அவரை	
3	அக்கிராந்தஸ் ஆஸ்பெரா	நாயுருவி	

தாங்கல் மண்டலம்

பொதுவான மரங்கள், புதர்கள், புதர்கள் போன்றவை மட்டுமே காணப்படுகின்றன. அதன் பட்டியல் கீழே கொடுக்கப்பட்டுள்ளது.

அட்டவணை 3.10 - தாங்கல் மண்டலத்தில் தாவரங்கள்				
வ. எண்.	**உள்ளூர் பெயர்**	**அறிவியல் பெயர்**	**குடும்பப் பெயர்**	**IUCN பாதுகாப்பு நிலை**
மரங்கள்				
1	கொண்ட்ரை	காசியா ஃபிஸ்துலா	சீசல்பினியேசி	பட்டியலிடப்பட வில்லை
2	சீதா	அனோனா ஸ்குவாமோசா	அன்னோனேசியே	பட்டியலிடப்பட வில்லை
3	வேம்பு	Azadirachta Indica	மெலியேசி	பட்டியலிடப்பட வில்லை
4	கருவேலம்	வச்செலியா நிலோடிகா	ஃபேபேசி	பட்டியலிடப்பட வில்லை
புதர்கள்				
1	எருக்கு	ராட்சத கலோட்ரோபிஸ்	அபோசினேசி	பட்டியலிடப்பட வில்லை
2	சுண்டை	சோலானம் டார்வம்	சொலானேசி	பட்டியலிடப்பட வில்லை
3	தூதி	அபுட்டிலான் இண்டிகம்	மெலியேசி	பட்டியலிடப்பட வில்லை
4	உன்னிச்செடி	லான்டானா கேமரா	வெர்பெனேசி	பட்டியலிடப்பட வில்லை
மூலிகைகள்				
1	என் கோப்பை	அகலிபா இண்டிகா	யூஃபோர்பியேசி	பட்டியலிடப்பட வில்லை
2	நெலவேம்பு	ஆண்ட்ரோகிராபிஸ் பீக்குகுலேட்டா	அகாந்தேசி	பட்டியலிடப்பட வில்லை
3	கோவக்கை	ட்ரைக்கோசாந்தஸ் டியோயிகா	குக்கர்பிடேசி	பட்டியலிடப்பட வில்லை
4	சாவோ பாலோ	சிசஸ் குவாட்ராங்குலாரிஸ்	விட்டேசி	பட்டியலிடப்பட வில்லை
5	தும்பை	லியூகாஸ் ஆஸ்பெரா	லாமியேசி	பட்டியலிடப்பட வில்லை

அட்டவணை 3.10a - தாங்கல் மண்டலத்தில் தாவரங்கள்				
வ.எ ண்.	சிற்றினங்கள்	குடும்பம்	பொதுவான பெயர்	ICU N
மரங்கள்				
1.	அகேசியா நைலோடிகா	மிமோசேசி	கருவேலம்	LC
2.	அகாசியா பிளானிஃப்ரான்கள்	மிமோசேசி	கொடைவேலம்	NA
3.	ஏகிள் மர்மெலோஸ்	ரூட்டேசியே	வில்வம்	NA
4.	அனோனா ஸ்குவாமோசா	அன்னோனேசியே	சீதா	NA
5.	அட்டலான்டிஅமோனோபில்லா	ரூட்டேசியே	காட்டுநரகம்	NA
6.	கரிகா பப்பாளி	கரிகேசியே	பாப்பாலி	NA
7.	காசியா ஃபிஸ்துலா	சீசல்பினியேசி	கொண்ட்ரை	NA
8.	சாமேக்ரிஸ்டா நிக்ரிகன்ஸ்	சீசல்பினியேசி		
9.	சிட்ரஸ் ஆரான்டிஃபோலியா	ரூட்டேசியே	-	NA
10.	டெலோனிக்ஸ் ரெஜியா	சீசல்பினியேசி	மயில் கொண்ட்ரை	NA
11.	டைக்ரோஸ்டாச்சிஸ் சினிரியா	மிமோசேசி	விடத்தளம்த ழை	NA
12.	யூஃபோர்பியா ஆன்டிகோரம்	யூஃபோர்பியேசி	சதுர-கல்லி	NA
13.	ஃபிகஸ் பெங்காலென்சிஸ்	மொரேசி	ஆலமரம்	NA
14.	ஃபிகஸ் ரிலிஜியோசா	மொரேசி	அரசசு	NA
15.	லுசீனா லுகோசெபலா	மிமோசேசி	சௌண்டில்	NA
16.	மெலியா அசெடாராச்	மெலியேசி	மலைவாயம்பு	NA
17.	Morindapubescens	ரூபியாசி	மஞ்சனாட்டி	NA
18.	நிக்டாந்தஸ் ஆர்பர்-டிரிஸ்டிஸ்	நிக்டான்தேசி	பாரிஜாதம்	NA
19.	பைலாந்தஸ் அமிலம்	யூஃபோர்பியேசி	ஆரஞ்சு	NA
20.	பைலாந்தஸ் எம்ப்ளிகா	யூஃபோர்பியேசி	நெல்லி, முழநெல்லி	NA
21.	பித்தெசெல்லோபியம் டல்ஸ்	மிமோசேசி	கொடுக்காய்பு லி	NA
22.	பொங்கமியா பின்னாட்டா	ஃபேபேசி	புங்கா மரம்	NA
23.	புரோசோபிஸ் ஜூலிஃப்ளோரா	மிமோசேசி	வெளிக்காத்தா ன்	NA
24.	சிடியம் குவாஜாவா	மிர்டேசி	கொய்யா	NA
25.	சென்னா ஆக்ஸிடென்டலிஸ்	சீசல்பினியேசி	பையவரை	NA
26.	புளி இண்டிகா	சீசல்பினியேசி	புலியமாரம்	NA
27.	டெக்டோனா கிராண்டிஸ்	வெர்பெனேசி	தெக்கு	NA
புதர்				
1.	டெகோமா ஸ்டான்ஸ்	பிக்னோனியேசி	சொர்ணப்பட்டி	NA
2.	சோலானம் டார்வம்	சொலானேசி	சுண்டை	NA
3.	சென்னா ஆரிகுலேட்டா	சீசல்பினியேசி	அவரம்	NA
4.	ரிசினஸ் கம்யூனிஸ்	யூஃபோர்பியேசி	என் அம்மா	NA
5.	பியூனிகா கிரானாட்டம்	பியூனிகேசி	மதுலை	NA
6.	பாலிகலா ஜவனா	பாலிகேலேசி		NA
7.	பைலாந்தஸ் வலைப்பின்னல்	யூஃபோர்பியேசி	இன்கிபாழம்	NA

8.	ஓசிமம்கிராடிசிமம்	லேபியாடே	எழுமிச்சந்துல சி	NA
9.	ஓசிமம்டெனுயிஃப்ளோரம்	லேபியாடே	துளசி	NA
10.	நீரியம் ஒலியாண்டர்	அபோசினேசி	கரவிரம், செவ்வாராளி	NA
11	லான்டானா கேமரா	வெர்பெனேசி	உன்னிச்செடி	NA
12.	அதாதோட நீதி	அகாந்தேசி	அடத்தோடு	NA
13	ஜட்ரோபா குர்காஸ்	யூஃபோர்பியேசி	காட்டு-அமனக்கு	NA
14	அப்ரூஸ்ப்ரெகாடோரியஸ்	ஃபேபேசி	குண்டுமணி	NA
15	அபுட்டிலான் இண்டிகம்	மால்வேசி	பெருந்து தூதி	NA
16	அமெரிக்க நீலக்கத்தாழை	அகவேசி	கதழை	NA
17	Calotropisgigantea	அஸ்கிலெபியாடே சி	எருக்கு, அர்க்கம்	NA
18	சிசஸ் நாலும்புலாரிஸ்	விட்டேசி	பிரண்டை	NA
மூலிகை				
1.	அகலிபா இண்டிகா	யூஃபோர்பியேசி	என் கோப்பை	NA
2.	அக்கிராந்தஸ் ஆஸ்பெரா	அமரந்தேசி	நயூரிவி	NA
3.	அஜெரட்டம் கோனிசாய்டுகள்	காம்போசிடே	பூம்பில்லு	NA
4.	ஆல்டர்னான்தெரா செசிலிஸ்	அமரந்தேசி	பொன்னங்க ண்ணி	NA
5.	ஆண்ட்ரோகிராபிஸ் பீக்குகுலேட்டா	அகாந்தேசி	நெலவேம்பு	NA
6.	அராக்கிஸ் ஹைபோகியா	ஃபேபேசி	வெர்கடல்கள்	NA
7.	மெக்சிகன் ஆர்ஜெமோன்	பாபாவெரேசி	பிராமன் தாண்டு	NA
8.	அரிஸ்டோலோச்சியாப்ராக்டி யோலாட்டா	அரிஸ்டோலோச்சி யேசி	அடுதின்னப்ப லை	NA
9.	ப்ளூமீலேசெரா	காம்போசிடே	நவக்கரண்டை	NA
10.	போயர்ஹவியாடிபுசா	Nyctaginaceae	மூகரட்டை	NA
11.	போர்ஹாவியாரெக்டா	Nyctaginaceae	சீமைமூக்கரத் தை	NA
12.	செலோசியா அர்ஜென்டியா	அமரந்தேசி	பன்னைக்கீரை	NA
13.	சென்டெல்லா ஆசியாட்டிகா	அபியேசி	வள்ளறை	NA
14.	கிளியோம் விஸ்கோசா	கபாரிடேசி	நைக்கடுகு	NA
15	குரோட்டன் பொன்ப்லாண்டியானம்	யூஃபோர்பியேசி	இரயில் பூண்டு	NA
16	ஹைக்ரோபிலாசுல்லி	அகாந்தேசி	நீர்முல்லி	NA
17	லுகாஸ் அஸ்பெரா	லேபியாடே	தும்பை	NA
18	ஓபுன்டியா ஸ்ட்ரிக்டா	கற்றாழை	சப்பாத்திக்கள் ளி	NA
19	பைலாந்தஸ் அமரஸ்	யூஃபோர்பியேசி	கிழ நெல்லி	NA
20	ஸ்கோபாரியா டல்சிஸ்	ஸ்க்ரோபுலாரியா சி	என் சரக்கொத்தினி	NA

21	சோலனம் மெலோங்கெனா	சொலானேசி	கதிரி	NA
ஏறுபவைகள்				
1.	அஸ்பாரகஸ் ரேஸ்மோசஸ்	அஸ்பராகேசி	சதவரி	NA
2.	கப்பாரிஸ் ரோக்ஸ்பர்கி	கபாரிடேசி	-	NA
3.	கோசினியா கிராண்டிஸ்	குக்கர்பிடேசி	கோவை	NA
4.	காக்குலுஷிர்சூட்டஸ்	மெனிஸ்பெர்மேசி	காட்டுக்கொடி	NA
5.	குகுமிஸ் சாடிவஸ்	குக்கர்பிடேசி	வெள்ளரிக்கா ய்	NA
6.	Lagenaria siceraria	குக்கர்பிடேசி	சூரக்காய்	NA
7.	பாசிஃப்ளோரா ஃபெட்டிடா	பாசிஃப்ளோரேசி	சிறுப்பூனைக் காளி	NA
8.	ரைன்கோசியாவிஸ்கோசா	ஃபேபேசி	-	NA
9.	Riveahypocrateriformis	கான்வோல்வுலேசி	பூதிகீரை	NA
10	சோலானம் ட்ரைலோபாட்டம்	சொலானேசி	தூதுவளை	NA
11	டினோஸ்போரா கார்டிஃபோலியா	மெனிஸ்பெர்மேசி	சீந்தில்	NA

ஆய்வுப் பகுதியில் உள்ள விலங்கினங்கள்

அட்டவணை 3.11 - தாங்கல் மண்டலத்தில் உள்ள விலங்கினங்கள்

வ.எண்..	அறிவியல் பெயர்	பொதுவான பெயர்	இந்திய வனவிலங்கு பாதுகாப்புச் சட்டம் (1972) இன் படி பாதுகாப்பு நிலை
பறவைகள்			
1	ஆர்டியோலா கிரேயி	குளம் ஹெரான் / நெல் பறவை	Sch-IV
2	புளோசியஸ் பிலிப்பைன்ஸ்	நெசவாளர் பறவை	Sch-IV
3	டாச்சிபாப்டஸ் ரூஃபிகோலிஸ்	லிட்டில் கிரேப்	Sch-IV
4	கோர்வஸ் ஸ்ப்ளெண்டன்ஸ்	வீட்டு காகம்	Sch-V
5	அக்ரிடோதெரஸ் டிரிஸ்டிஸ்	பொதுவான மைனா	Sch-IV
6	டைக்ரூரஸ் மேக்ரோசெரஸ்	கருப்பு டிரோங்கோ	Sch-IV
7	குயில்ஸ் கான்ட்ரோனிக்ஸ்	சாம்பல் காடை	Sch-IV
8	அபஸ் அஃபினிஸ்	ஹவுஸ் ஸ்விஃப்ட்	Sch-IV
9	கொலம்பா லிவியா	ப்ளூ ராக் புறா	Sch-V
10	ஸ்ட்ரெப்டோபீலியா சினென்சிஸ்	புள்ளி புறா	Sch-IV
11	பாஸர் டொமெஸ்டிகஸ்	ஹவுஸ் சிட்டுக்குருவி	Sch-IV
12	எக்ரெட்டா கார்செட்டா	சிறிய எக்ரெட்	Sch-IV
13	ஹிமன்டோபஸ் ஹிமன்டோபஸ்	கருப்பு சிறகுகள் கொண்ட ஸ்டில்ட்	Sch-IV
14	செர்யூல் ரூடிஸ்	லெசர் பைட் கிங்ஃபிஷர்	Sch-IV

ஊர்வன			
1	சரி, சரி	இந்திய நாகப்பாம்பு	Sch-II
2	கலோட்டுகள் வெர்சிகலர்	பொதுவான தோட்ட பல்லி	Sch-IV
3	பங்காரஸ் கேர்லியஸ்	கிரெய்ட்	Sch-IV
4	பிட்யாஸ் சளி	எலி பாம்பு	Sch-II
நில நீர்வாழ் உயிரினங்கள்			
1	ராணா ஹெக்ஸடாக்டைலா	தவளை	Sch-IV
2	ராணா டைக்ரின்	காளைத் தவளை	Sch-IV
3	புஃபோ மெலனோஸ்டிகஸ்	பொதுவான இந்திய தேரை	Sch-IV
பாலூட்டிகள்			
1	ராட்டஸ் ஸ்பி	எலி	Sch-V
2	லெபஸ் நிக்ரிகோலிஸ்	இந்திய முயல்	Sch-IV
3	ஃபுனாம்புலஸ் பால்மரம்	இந்திய பனை அணில்	Sch-IV
4	ராட்டஸ் நார்வெஜிகஸ்	புல சுட்டி	Sch-IV
5	துருப்பிடித்த புள்ளி பூனை	ஃபெலிஸ் ரூபிகினோசா	Sch-IV
பூச்சிகள்			
1	டனைனே	மில்க்வீட் பட்டாம்பூச்சி	NL
2	ஏபிஸ் செரானா	இந்திய தேனீ	Sch-IV
3	செரடோகோம்பஸ் பிக்டஸ்	டிராகன்ஃபிளை	Sch-IV
4	ஹைரோகிளிபஸ் sp	வெட்டுக்கிளி	NL
5	டானஸ் கிரிசிப்பஸ்	பழுப்பு நிற விலை	Sch-IV
6	சிம்பெட்ரம் ஃபோன்ஸ்கொலம்பி	சிவப்பு-நரம்பு டார்ட்டர்	NL
7	திருமலை லிம்னியாஸ்	நீலப் புலி	Sch-IV

ML பகுதியில் குறிப்பிட்ட விலங்கினங்கள் எதுவும் காணப்படவில்லை. இப்பகுதியில் உள்ள இடையக மண்டலம் விலங்கினங்கள் நேரடியாக உற்றுநோக்கும் முறையில் ஆய்வு செய்யப்படுகின்றன. வனத்துறையிடமிருந்து சேகரிக்கப்பட்ட இரண்டாம் நிலை புள்ளி விவரங்கள் இந்த அறிக்கையில் பயன்படுத்தப்படுகின்றன. அருகிலுள்ள மக்களிடமும் கலந்தாலோசனை செய்யப்பட்டது. இப்பகுதியில் பொதுவாக காணப்படும் விலங்கினங்கள் கீழே கொடுக்கப்பட்டுள்ளன.

3.3.7 நில பயன்பாடு

ஆய்வுக்குப் பயன்படுத்தப்படும் தொலையுணர்வு செயற்கைக்கோள் தரவு

நிலப் பயன்பாடு மற்றும் நிலப்பரப்பு ஆய்வுக்காக, ஜியோ ஐ செயற்கைக்கோள் தரவு படம் எண் 1 இன் படி பயன்படுத்தப்பட்டுள்ளது. 10 கி.மீ சுற்றளவு தூரத்தைக் காட்டும் நில

பயன்பாடு வரைபடம். திட்டத்தின் புவியியல் ஆயத்தொலைவுகள் அட்சரேகை 10°27'50.66"N முதல் 10°27'56.75"N மற்றும் தீர்க்கரேகை: 77°25'25.54"E முதல் 77°25'33.13"E வரை

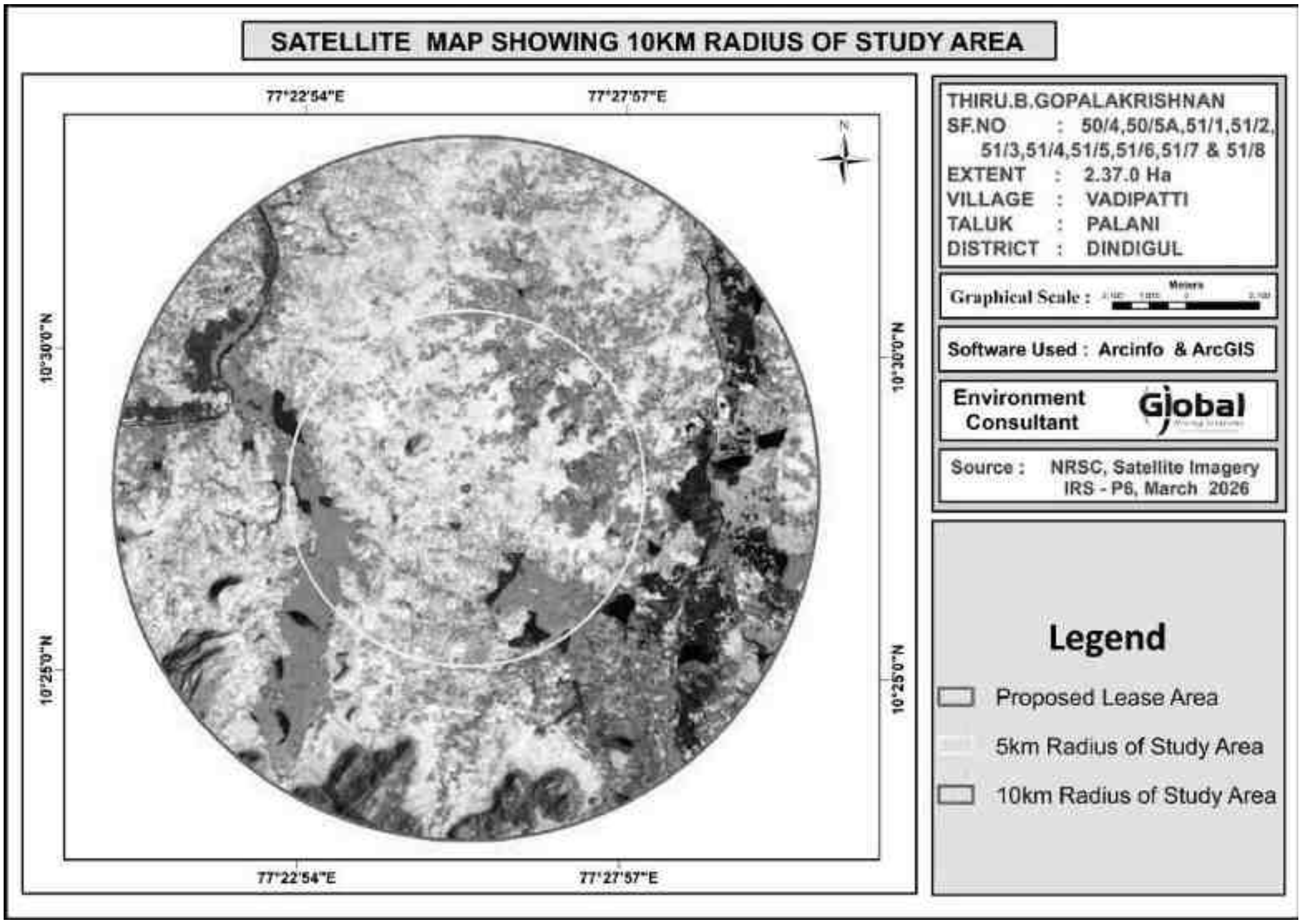

<u>**படம் எண் 3.18: தொலையுணர்வு செயற்கைக்கோள் படம்**</u>

தொலையுணர்வு செயற்கைக்கோள் படத்தின் (ஆர்.எஸ்.ஐ) தேர்வு என்பது மேகக்கணி இல்லாத தரவு கிடைப்பது மற்றும் முக்கிய நிலப்பயன்பாடு மற்றும் நிலப் பரப்பு (எல்.யு.எல்.சி) வகையின் விளக்கம் ஆகியவற்றைப் பொறுத்தது. செயற்கைக்கோள் தரவுகளை ஆய்வு செய்ததில், கொத்து குடியிருப்பு காரணமாக கோடையில் இப்பகுதி எப்போதும் குறைவான சதவீதத்துடன் மேகங்களால் மூடப்பட்டிருக்கும் என்பதைக் காட்டியது. ஆனால் தென்மேற்குப் பருவமழையின் போது மழைப்பொழிவு பயிரிடப்படுவதால், மழைப்பொழிவு தொடங்கும் போது பெறப்பட்ட தரவுகள் பயிர் மற்றும் தரிசு நிலப் பகுதிகளை வரையறுக்க விரும்பப்படுகிறது. புதர் நிலத்தை பயிர் தாவரங்களிலிருந்து எளிதில் வேறுபடுத்தி பிரிக்க முடியும் என்பதால் புதர் நிலங்களை வரையறுப்பதும் சாத்தியமாகும். மழைக்காலத்தில் இது ஒரு கடினமான பணியாக இருக்கலாம், ஏனெனில் முழு பகுதியும் திடீரென பசுமையான இயற்கை தாவரங்கள்,

பெரும்பாலும் புரோசோபிஸ், முதல் மழைப்பொழிவு தொடங்கும்.

நில பயன்பாடு கற்கைக்காக ஏற்றுக்கொள்ளப்பட்ட வழிமுறைகள்

செயற்கைக்கோள் தரவுகளைப் பயன்படுத்தி 10 கி.மீ சுற்றளவு மற்றும் நிலப்பயன்பாடு முறையில் ஏற்படும் மாற்றங்களைக் காட்டும் நிலப்பயன்பாடு முறை ஆகியவற்றின் நுண்ணிய அளவிலான பகுப்பாய்வு தற்போதைய ஆய்வில் அடங்கியுள்ளது. நன்கு வரையறுக்கப்பட்ட முறையைப் பின்பற்றி செயற்கைக்கோள் தரவுகளை கவனமாக பகுப்பாய்வு செய்வது இதற்கு தேவைப்படுகிறது.

தேவையை பூர்த்தி செய்வதற்காக, நிலப்பரப்பு மற்றும் நிலப்பயன்பாடு ஆகியவற்றுக்கு இடையிலான தொடர்பை அறிய உதவும் டிஜிட்டல் பகுப்பாய்வைப் பயன்படுத்தி நிலப்பரப்பு பற்றிய ஆரம்ப மதிப்பீடு மேற்கொள்ளப்பட்டுள்ளது. இத்தகைய அணுகுமுறை நிலப்பயன்பாடு அலகுகள் பற்றிய தெளிவான புரிதலை வழங்குகிறது மற்றும் தாக்க மதிப்பீட்டிற்கு உதவும் நிலப்பயன்பாடு முறை பற்றிய அறிவை மேம்படுத்துகிறது.

செயற்கைக்கோள் படத்தின் விளக்கத்தை மேற்கொள்ளும் போது பல்வேறு நிலப்பயன்பாடு அலகுகளை வரையறுக்க இவ்வாறு உருவாக்கப்பட்ட அறிவுத் தளம் பயன்படுத்தப்படுகிறது. பெறப்பட்ட நிலப்பயன்பாடு தகவல் புவிசார் குறிப்பு நுட்பங்களைப் பயன்படுத்தி புவிசார் தகவல் அமைப்பு அடிப்படையிலான இடஞ்சார்ந்த தரவுத்தளமாக மாற்றப்படுகிறது. தவிர, ஒரு வரையறுக்கப்பட்ட ஆனால் நன்கு கவனம் செலுத்தும் கள விசாரணையும் மேற்கொள்ளப்பட்டது மற்றும் கையடக்க ஜி.பி.எஸ் (குளோபல் பொசிஷனிங் சிஸ்டம்) பயன்படுத்தி குறிப்பிடத்தக்க நிலப்பயன்பாடு அலகுகளின் ஒருங்கிணைப்புகள் புவி-குறிப்புக்கான கட்டுப்பாட்டு புள்ளிகளாகப் பயன்படுத்தப்படுகின்றன. இறுதி நிலப்பயன்பாடு வரைபடத்தை தயாரிப்பதற்கு முன்பு தேவையான திருத்தங்களை மேற்கொள்ள விளக்கப்பட்ட நிலப்பயன்பாடு அலகுகள் களத்தில் சரிபார்க்கப்படுகின்றன.

நிறம், தொனி, அமைப்பு, அளவு, வடிவம் மற்றும் அதனுடன் தொடர்புடைய கூறுகளைப் பயன்படுத்தி, இந்திய அரசின் விண்வெளித் துறையின் தேசிய தொலையுணர்வு மையத்தால் (என்.ஆர்.எஸ்.சி) பரிந்துரைக்கப்பட்டபடி தேசிய அளவிலான நிலப்பயன்பாடு வகைப்பாட்டு முறைக்கு ஏற்றுக்கொள்ளப்பட்ட வகைப்பாடு மற்றும் பெயரிடலைப் பின்பற்றி பல்வேறு நிலப்பயன்பாடு அலகுகள் வரையறுக்கப்படுகின்றன.

ஆய்வுப் பகுதியில் இனங்காணப்பட்ட சில நிலப்பயன்பாடு அலகுகள் கீழே கொடுக்கப்பட்டுள்ள அட்டவணை எண் 3.13ல் பட்டியலிடப்பட்டுள்ளன.

புல சரிபார்ப்பு:

புல சரிபார்ப்பு என்பது FCC இல் குறிப்பிட்ட நிறமாலை கையொப்பங்கள் / பட வெளிப்பாடுகளை உருவாக்கும் வெவ்வேறு மேற்பரப்பு அம்சங்களின் சேகரிப்பு, சரிபார்ப்பு மற்றும் பதிவு ஆகியவற்றை உள்ளடக்கியது. ஆய்வுப் பகுதியில், படங்களின் விளக்கத்தின் போது அடையாளம் காணப்பட்ட சந்தேகத்திற்குரிய பகுதிகள் முறையாக பட்டியலிடப்பட்டு, தரை சரிபார்ப்புக்காக தொடர்புடைய SOI நிலப்பரப்பு வரைபடங்களுக்கு மாற்றப்படுகின்றன. இவை தவிர, அனைத்து வெவ்வேறு வகுப்புகளும் குறைந்தது 5 மாதிரி பகுதிகளால் உள்ளடக்கப்பட்ட வகையில் விளக்கப்பட்ட LU/LC வகுப்புகளை சரிபார்க்க SOI நிலப்பரப்பு வரைபடங்களைக் கருத்தில் கொண்டு பயண வழித்தடங்கள் திட்டமிடப்பட்டன, இது இப்பகுதியில் சமமாக விநியோகிக்கப்படுகிறது. பயிர் வளர்ச்சி நிலை, வெளிப்படும் மண், நில வடிவம், தன்மை மற்றும் நில சீரழிவு வகை பற்றிய பிற துணை தகவல்கள் மற்றும் பயிர் வளர்ச்சி நிலை, நில உபயோக வகுப்புகள் சம்பந்தப்பட்ட அடிப்படை உண்மை விவரங்கள் பதிவு செய்யப்பட்டு, பல்வேறு நில பயன்பாட்டு வகுப்புகள் நில பயன்பாட்டு வரைபடத்தில் எடுக்கப்படுகின்றன.

அட்டவணை எண் 3.12: ஆய்வுப் பகுதியின் பிரதான நில பயன்பாடு அலகுகள்

வ.எண்.	**1 வது நிலை வகைப்பாடு**	**2 வது நிலை வகைப்பாடு**
1	கட்டப்பட்ட அல்லது குடியிருப்பு	குடியிருப்பு
		வணிக / கைத்தொழில்
2	விவசாயம்	பயிர் / தரிசு நிலம்
		தோட்டம்
3	நீர்நிலைகள்	நீர்த்தேக்கம் / ஏரி / குளம்
		ஆறு
4	தாவர மூடி	ஸ்க்ரப்
		திறந்த தாவரங்கள்
		மூடிய தாவரங்கள்
		சதுப்புநிலக் காடுகள்
5	தரிசு நிலம்	ஸ்க்ரப் இல்லாமல் திறக்கவும்
		ஸ்க்ரப் மூலம் திறக்கவும்
6	மற்றவை	மண் ஓட்டம்
		உப்பு பாத்திரம்
		செங்கல் உற்பத்தி

திட்டப் பகுதியின் 10 கி.மீ சுற்றளவு இடையகப் பகுதியின் நில பயன்பாட்டு முறை

நில பயன்பாட்டு வரைபடத்தைத் தயாரிப்பதற்காக NRSA வகைப்பாடு நிலை II இன் அடிப்படையில் நில பயன்பாட்டு வகைப்பாட்டிற்கு ஒரு மேற்பார்வை வகைப்பாடு (டிஜிட்டல் விளக்கம்) நுட்பம் ஏற்றுக்கொள்ளப்பட்டுள்ளது. NRSC செயற்கைக்கோள் படங்களிலிருந்து செயற்கைக்கோள் படங்கள் IRS-P6 ஜூன் 2025 மற்றும் ப்ரொஜெக்ஷன் UTM (யுனிவர்சல் டிராவர்ஸ் மெர்கேட்டர்) மற்றும் டேட்டம் WGS1984 (உலக புவியியல் அமைப்பு), வடக்கு அரைக்கோளம். சுரங்கத் தளத்தைச் சுற்றியுள்ள 10 கிமீ சுற்றளவைக் கொண்ட ஆய்வுப் பகுதியின் அடிப்படை நிலையை வழங்குவதே இப்பிரிவின் முக்கிய நோக்கமாகும், இதன் மூலம் சுற்றுப்புறங்களில் சுரங்க நடவடிக்கைகள் காரணமாக ஏற்படும் தற்காலிக மாற்றங்களை எதிர்காலத்தில் மதிப்பிட முடியும். ஆய்வுப் பகுதியின் நில உபயோக வரைபடம் படம் 3.18ல் கொடுக்கப்பட்டுள்ளது.

<u>**படம் 3.19 ஆய்வுப் பகுதியின் நிலப் பயன்பாடு / நிலப் பரப்பு வரைபடம்**</u>

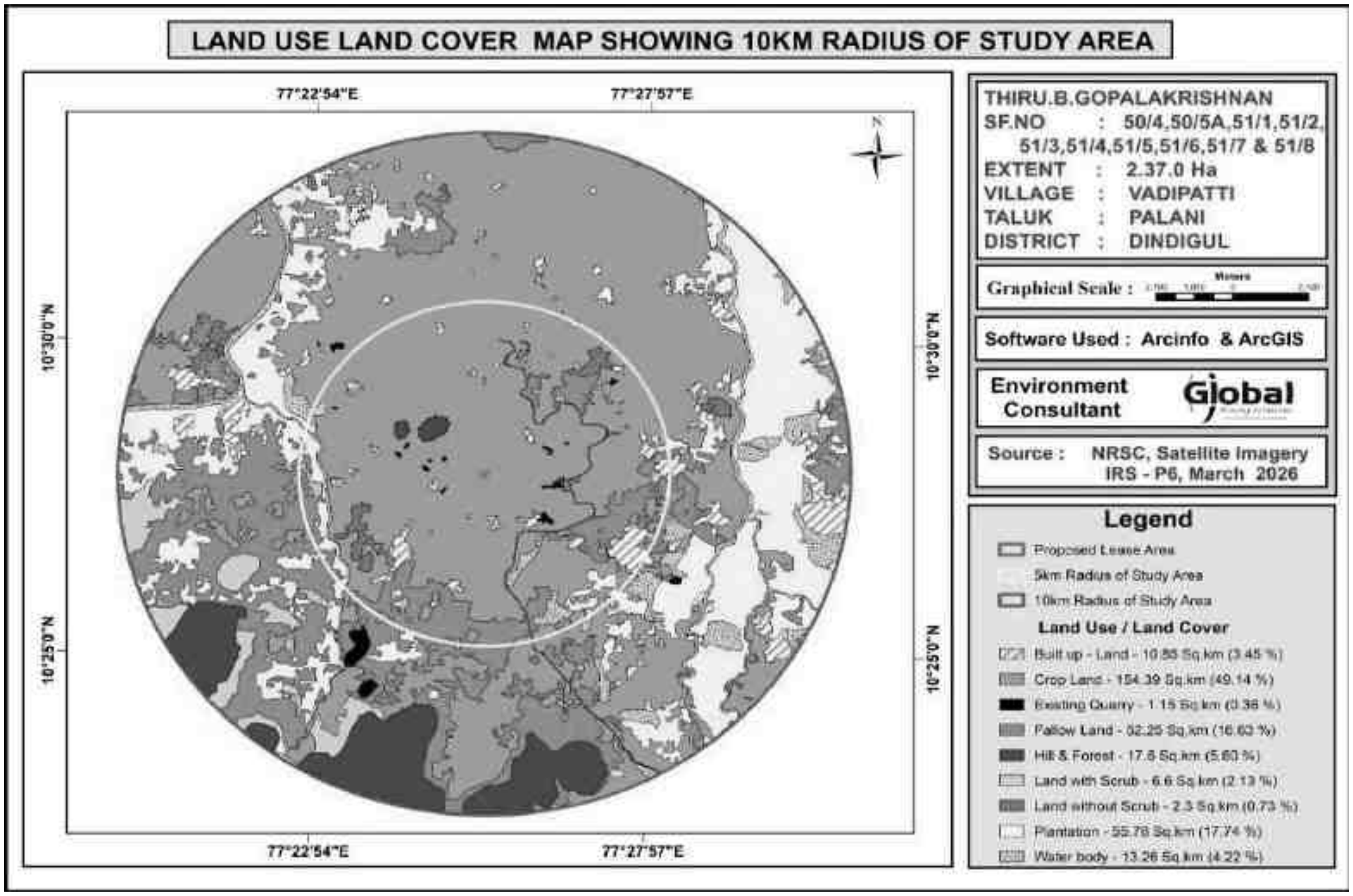

நிலப் பயன்பாடு / நில அடர்த்தி வகைப்பாடு முதல் நிலை வகைப்பாடு மற்றும் இரண்டாம் நிலை வகைப்பாடு மற்றும் முக்கிய நில பயன்பாடு / நில உள்ளடக்க

வகுப்புகள் என வகைப்படுத்தப்பட்டுள்ளன. திட்டத்தின் பரப்பளவைக் கருத்தில் கொண்டு இந்த வகைப்படுத்தப்பட்ட வகைகளை உள்ளடக்கிய 1:50,000 அளவிலான கருப்பொருள் வரைபடம் உருவாக்கப்பட்டது.

அட்டவணை 3.13: ஆய்வுப் பகுதியின் பிரதான நில பயன்பாடு அலகுகள் சதவீதத்தில்

வ.எண்.	நில பயன்பாடு / நில காப்பீடு	சதுர கிலோமீட்டரில் பரப்பளவு	விழுக்காடு பரப்பளவு
1	கட்டப்பட்ட நிலம்	10.85	3.4
2	பயிர் நிலம்	154.39	49.14
3	தரிசு நிலம்	52.25	16.63
4	புதர் கொண்ட நிலம்	6.6	2.13
5	புதர் இல்லாத நிலம்	2.3	0.73
6	தற்போதுள்ள குவாரி	1.15	0.36
7	பெருந்தோட்டங்கள்	55.76	17.74
8	மலை மற்றும் காடுகள்	17.6	5.60
9	நீர்நிலைகள்	13.26	4.22
	மொத்த பரப்பளவு	**34.9**	**100**

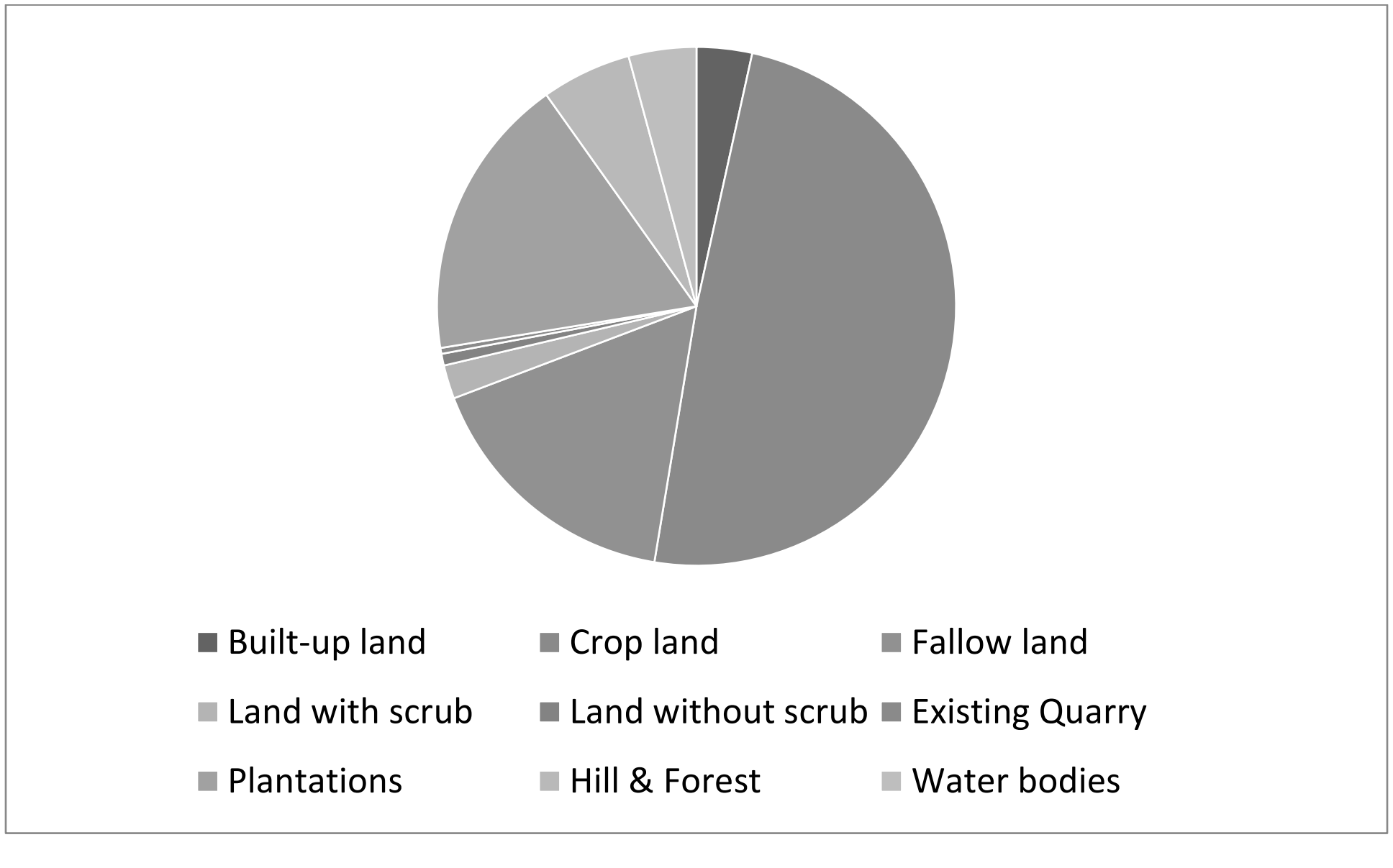

ஆய்வுப் பகுதியில் உள்ள பெரும்பாலான நிலங்கள் விவசாய நிலங்கள் (பயிர் நிலம் உட்பட) 66.88% மற்றும் தோட்டங்கள் என ஊகிக்கப்படுகிறது. ஆய்வுப் பகுதியில் கட்டப்பட்ட மொத்த சுரங்கப் பகுதி 4.22% ஆகும். ஆய்வுப் பகுதியின் மொத்த சுரங்கப் பகுதியில் சுமார் 0.36% தொகுப்பு பகுதி பங்களிக்கிறது. இந்த சிறிய சதவீத சுரங்க நடவடிக்கைகள் சுற்றுச்சூழலில் குறிப்பிடத்தக்க தாக்கத்தை ஏற்படுத்தாது.

3.3.8 சமூகப் பொருளாதாரச் சூழல்

ஆய்வுப் பிரதேசத்தின் சமூக-பொருளாதார சூழல் ஆரம்ப இடங்களை நடத்துவதன் மூலம் தள விஜயங்கள் மற்றும் மாதிரி ஆய்வுகளை நடாத்துவதன் மூலம் ஆய்வு செய்யப்படுகிறது. 2011 ஆம் ஆண்டு மக்கள் தொகை கணக்கெடுப்பிலிருந்து பெறப்பட்ட இரண்டாம் நிலை தரவுகளும் பயன்படுத்தப்படுகின்றன. இரண்டாம் நிலை தரவிலிருந்து சேகரிக்கப்பட்ட பின்வரும் தரவுப் பகுதி:

- மக்கள்தொகை முறை.
- சுகாதார முறை
- தொழில்சார் அமைப்பு.

கிராமங்களின் விவரம்

ஆய்வுப் பகுதியில் அமைந்துள்ள கிராமங்களின் விவரம் கீழே படம் 3.19ல் கொடுக்கப்பட்டுள்ளது.

படம் 3.20 ஆய்வுப் பகுதியின் கிராம வரைபடம்

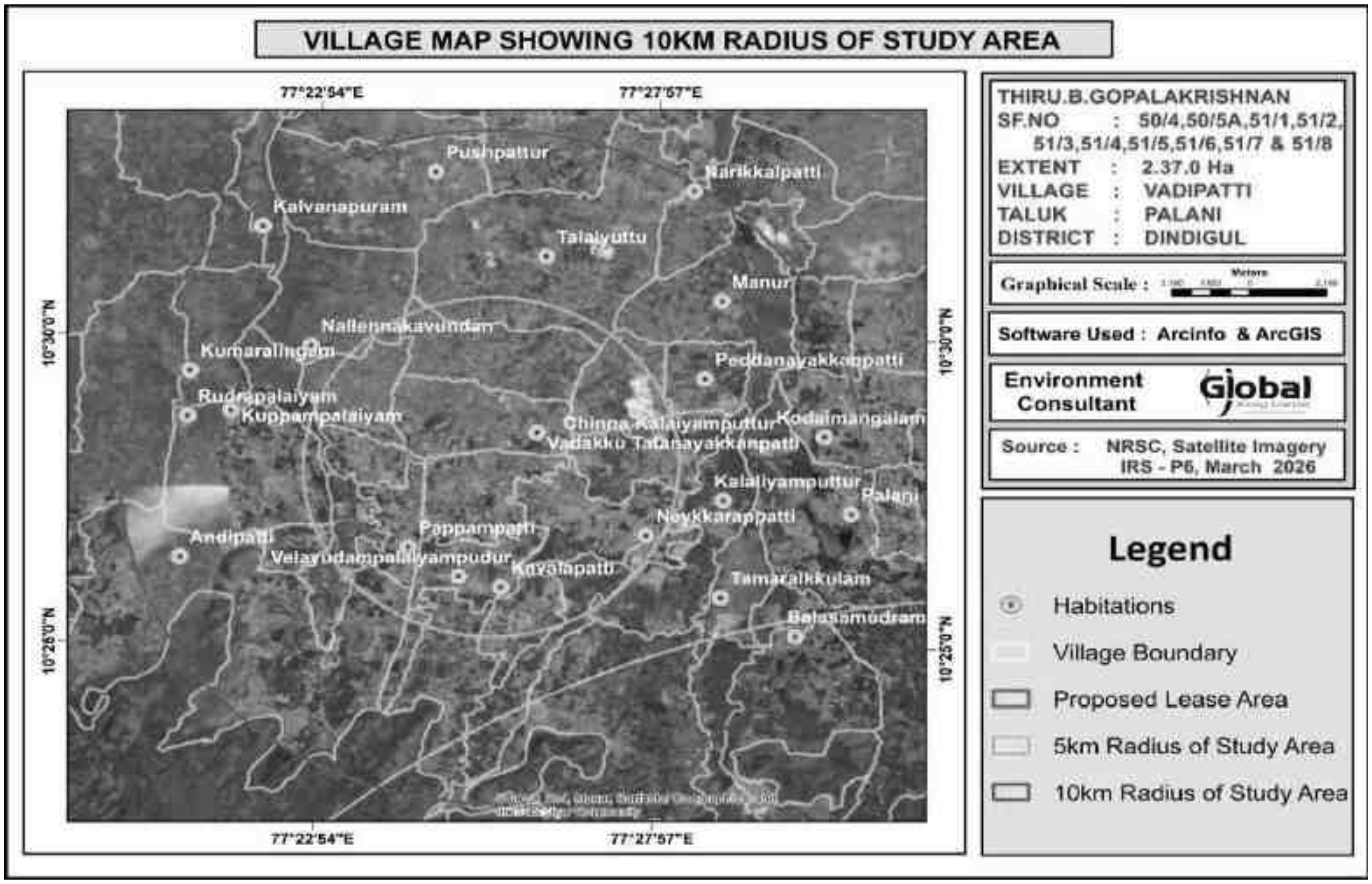

கிராமங்களின் விவரம்

இத்திட்டம் திண்டுக்கல் மாவட்டம், பழனி வட்டத்தில் அமைந்துள்ளது. இரண்டாம் நிலை தரவுகளிலிருந்து, 10 கி.மீ சுற்றளவில் ஆய்வுப் பகுதியில் 31 கிராமங்கள் காணப்பட்டன. கிராமங்களின் பட்டியல் கீழே கொடுக்கப்பட்டுள்ளது.

<table>
<tr><th colspan="5">அட்டவணை 3.14 - படிப்புப் பகுதியில் உள்ள கிராம விவரங்கள்</th></tr>
<tr><th>வ.எண்.</th><th>கிராமம்/நகரத்தின் பெயர்</th><th>சுற்றளவு</th><th>வட்டம் பெயர்</th><th>மாவட்டத்தின் பெயர்</th></tr>
<tr><td>1</td><td>நல்ல எண்கள் உள்ளன.</td><td rowspan="6">1-5 கி.மீ</td><td rowspan="6">பழனி</td><td rowspan="6">திண்டுக்கல்</td></tr>
<tr><td>2</td><td>சின்ன கலையம்புத்தூர்</td></tr>
<tr><td>3</td><td>வடக்கு தலநாயக்கன்பட்டி</td></tr>
<tr><td>4</td><td>பாப்பம்பட்டி</td></tr>
<tr><td>5</td><td>வேலாயுதம்பாளையம்புதூர்</td></tr>
<tr><td>6</td><td>கவலப்பட்டி</td></tr>
</table>

7	நெய்க்கரபட்டி			
8	குப்பம்பளையம்			
9	புஷ்பட்டூர்	6-10 கி.மீ		
10	நரிக்கல்பட்டி			
11	தலையுட்டு			
12	மானூர்			
13	பெடநாயக்கன்பட்டி			
14	கொடைமங்கலம்			
15	கலையம்புத்தூர்			
16	தமரைக்குளம்			
17	பாலசமுத்திரம்			
18	பழனி			
19	குமாரலிங்கம்			
20	ருத்ரபாளையம்			
21	ஆண்டிப்பட்டி			
22	கல்வணபுரம்			

மொத்த மக்கள் தொகை 36728 ஆகும், இதில் 18167 ஆண்கள் மற்றும் 18561 பெண்கள் உள்ளனர். ஆண் மற்றும் பெண் மக்கள் தொகை விகிதங்கள் சமமாக இருப்பதை கீழே உள்ள அட்டவணை காட்டுகிறது. மொத்த மக்கள் தொகையில் 1.6% பட்டியல் பழங்குடியினர், 20.35% ஆதிதிராவிடர் மற்றும் மீதமுள்ள 78.05% பிற சாதியைச் சேர்ந்தவர்கள். மொத்த மக்கள் தொகையில், 65.22% மக்கள் கல்வியறிவு பெற்றவர்கள். மொத்த மக்கள் தொகையில், 37.45% கல்வியறிவு பெற்ற ஆண்கள் மற்றும் 27.77% எழுத்தறிவு பெற்ற பெண்கள் ஆவார்கள். மொத்த மக்கள் தொகையில், 46.41% மொத்த தொழிலாளர்கள் மற்றும் 53.59% மொத்த தொழிலாளர்கள் அல்லாதவர்கள். இந்த முடிவுகள் பெண் கல்வியறிவு பெற்றவர்களை விட ஆண் கல்வியறிவு பெற்றவர்கள் அதிகமாக உள்ளனர் என்பதைக் காட்டுகிறது.

அட்டவணை 3.15 - ஆய்வுப் பகுதியின் மக்கள் தொகை விவரம்		
தனிநபர்கள்	**மக்கள் தொகையின் எண்ணிக்கை**	**சதவீதம் (%)**
A. பாலின அடிப்படையில் மக்கள் தொகை பிரிப்பு		
ஆண் மக்கள் தொகை	44376	50
பெண் மக்கள் தொகை	44520	50
மொத்தம்	**88896**	**100**
B. சாதி அடிப்படையில் மக்கள் தொகை பிரிப்பு		
ஆதிதிராவிடர்	26963	30.3
பழங்குடியினர்	446	0.50
மற்றவை	61487	69.2
மொத்தம்	**88896**	**100**
இ. எழுத்தறிவு நிலை		
ஆண் கல்வியறிவு பெற்ற மக்கள் தொகை	29029	32.7
பெண் கல்வியறிவு பெற்ற மக்கள் தொகை	20986	23.6
படிப்பறிவில்லாத ஆண்	15347	17.3
எழுத்தறிவு இல்லாத பெண்	23534	26.4
மொத்தம்	**88896**	**100**
ஈ. தொழில் அமைப்பு		
மொத்த தொழிலாளர்கள்	46810	52.6
மொத்த தொழிலாளர்கள் அல்லாதவர்கள்	42086	47.4
மொத்தம்	**88890**	**100**

முடிவுகள் கீழே உள்ள புள்ளிவிவரங்களில் திட்டமிடப்பட்டுள்ளன.

படம் 3.21 பாலின வாரியான மக்கள் தொகை பரவல்

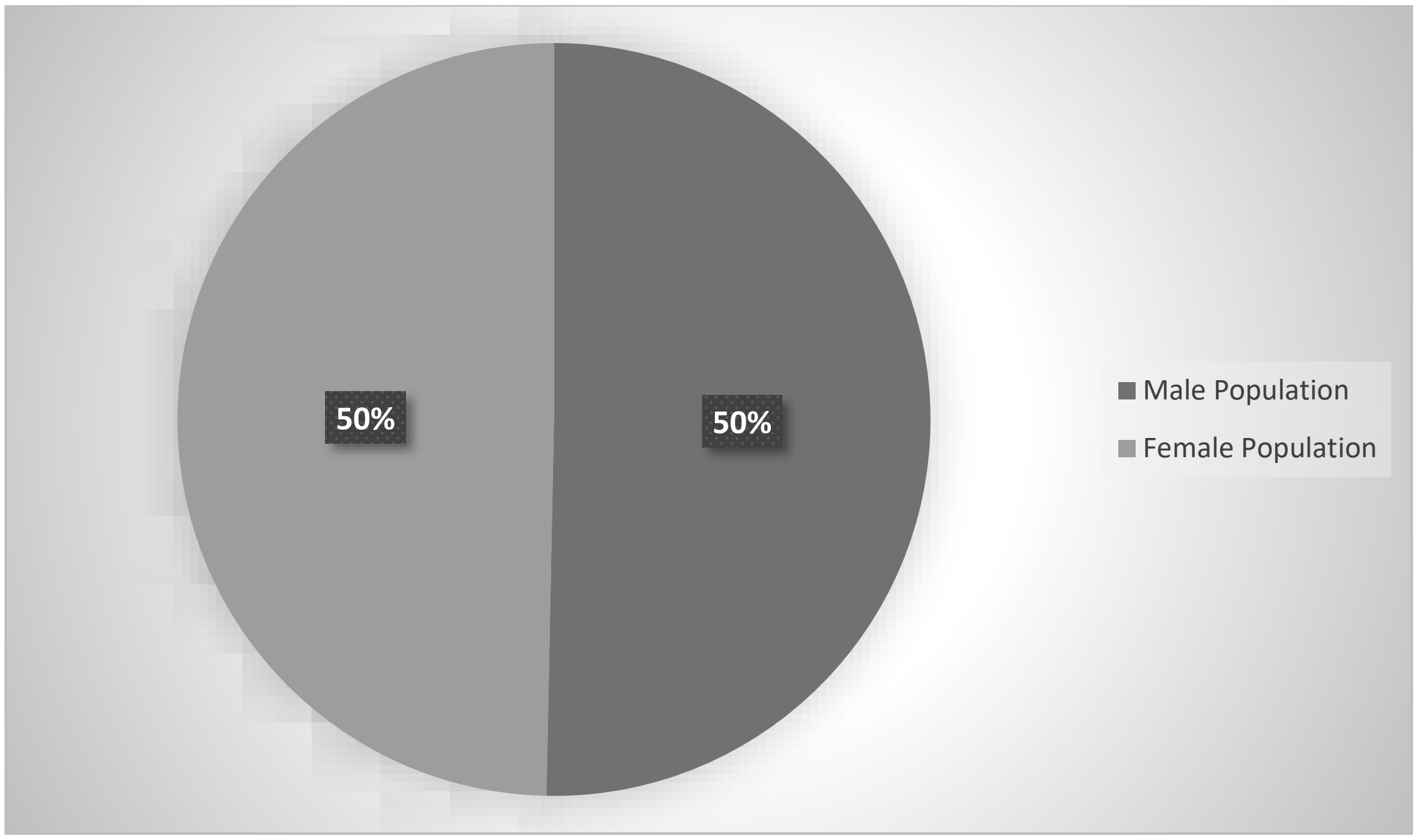

படம் 3.22 பாலின வாரியான எழுத்தறிவு விநியோகம்

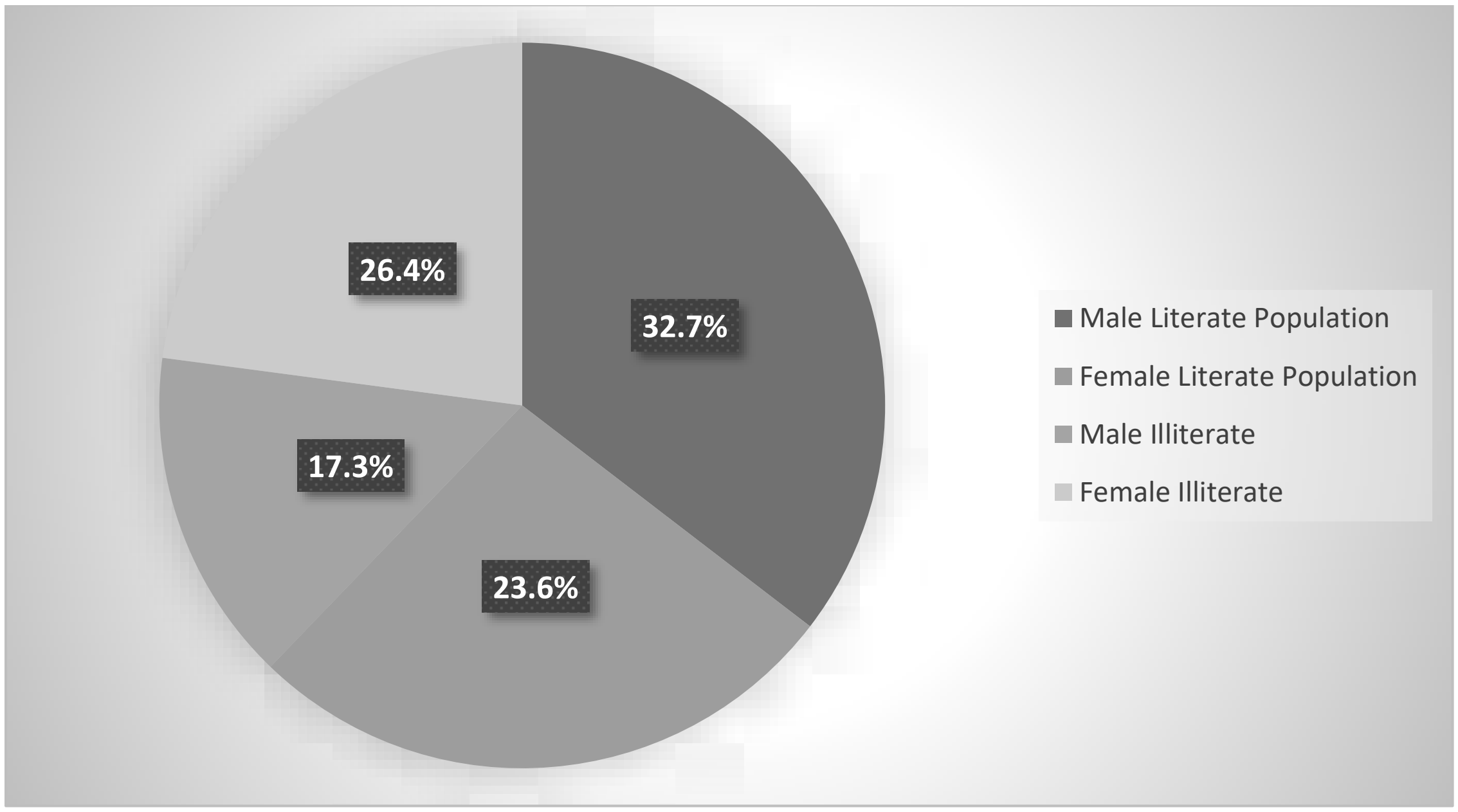

படம் 3.23 தாங்கல் மண்டலத்தில் உள்ள தொழில் அமைப்பு

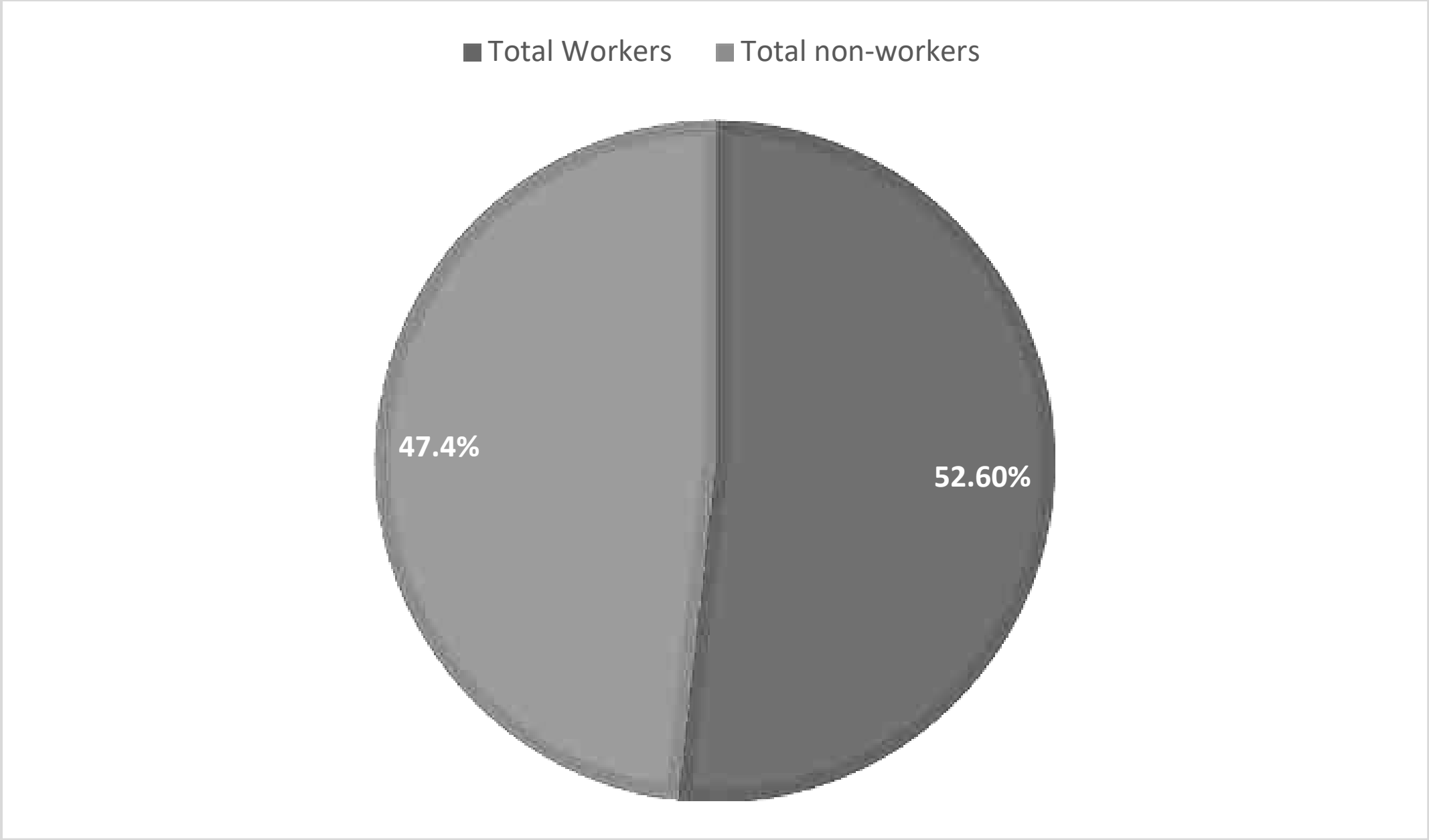

ஆய்வுப் பகுதியில் உட்கட்டமைப்பு வசதிகள்

கல்வி

அட்டவணை 3.16 கல்வி உள்கட்டமைப்பு - உத்தேச சுரங்க குத்தகையில் இருந்து 10 கி.மீ சுற்றளவு		
வ.எண்.	**தனிநபர்கள்**	**கிராமத்தில் கிடைக்கும் (எண்கள்)**
1	அரசு தொடக்கப்பள்ளி	0
2	அரசு நடுநிலைப் பள்ளி	0
3	அரசு மேல்நிலைப்பள்ளி	0
4	அரசு மேல்நிலைப் பள்ளி	0
5	அரசு கலை மற்றும் அறிவியல் பட்டப்படிப்பு கல்லூரி	0
6	அரசு பொறியியல் கல்லூரி	0
7	அரசு மருத்துவக் கல்லூரி	0
8	அரசு முகாமைத்துவ நிறுவனம்	0
9	அரசு பாலிடெக்னிக்	0
10	அரசு தொழிற்பயிற்சி பள்ளி/ஐ.டி.ஐ.	0

ஹெல்த்கேர்

ஆய்வுப் பகுதியில், பின்வரும் வசதிகள் உள்ளன.

அட்டவணை 3.17 மருத்துவ உள்கட்டமைப்பு - முன்மொழியப்பட்ட சுரங்க குத்தகையில் இருந்து 10 கி.மீ சுற்றளவு		
வ.எண்..	**தனிநபர்கள்**	**கிராமத்தில் கிடைக்கும் (எண்கள்)**
1	சமூக சுகாதார நிலையம்	2
2	ஆரம்ப சுகாதார நிலையம்	4
3	ஆரம்ப சுகாதார துணை சுகாதார நிலையம்	21
4	மகப்பேறு மற்றும் குழந்தை நல மையம்	0
5	காசநோய் கிளினிக்	0
6	மருத்துவமனை அலோபதி	0
	கால்நடை வைத்தியசாலை	0

ஏனைய உட்கட்டமைப்பு வசதிகள்

இதர உட்கட்டமைப்பு வசதிகள் கீழே கொடுக்கப்பட்டுள்ளன.

மாதிரி கணக்கெடுப்பு

வாடிப்பட்டி வடக்கு கிராமம், பாப்பம்பட்டி, கவலப்பட்டி, காசநாயம்பட்டி, சின்னகலையம்புதூர், கரடிகூட்டம், அய்யம்பாளையம் கிராமம் ஆகிய 6 கிராமங்களை நிபுணர் பார்வையிட்டார். அப்பகுதியில் நிலவும் சமூக மற்றும் பொருளாதார நிலைமைகள் குறித்து ஆய்வு செய்வதற்காக அருகிலுள்ள பிரதேச மக்களுடன் கலந்துரையாடல் நடத்தப்பட்டது. அருகிலுள்ள மருத்துவமனைகள், ஆரம்ப சுகாதார நிலையங்கள் மற்றும் நல்முக்கல் ஆகியவற்றையும் நிபுணர் பார்வையிட்டார். பின்வரும் அவதானிப்புகள் செய்யப்பட்டன.

3.3.9 ஆய்வுப் பகுதியின் நீர்புவியியல்

குத்தகை பகுதியிலிருந்து வட திசையில் 876மீ தொலைவில் ஏரி அமைந்துள்ளது. செயற்கைக்கோள் படங்களைப் பயன்படுத்தி ஆய்வுப் பகுதியின் நீரியல் மற்றும் நீர்புவியியல் முறை விரிவாக ஆய்வு செய்யப்படுகிறது.

நீர்புவியியல் ஆய்வு

உத்தேச சுரங்க குத்தகை பகுதியைச் சுற்றியுள்ள நீரபுவியியல் நிலையை மதிப்பீடு செய்தல். தமிழ்நாடு மாநிலம், திண்டுக்கல் மாவட்டம், பழனி வட்டம், வாடிப்பட்டி வடக்கு கிராமத்தில் அமைந்துள்ள ஆய்வுப் பகுதி, சுரங்க குத்தகைப் பகுதியைச் சுற்றியுள்ள

பொதுவான நீர்புவியியல் நிலைமைகளின் தன்மையைப் புரிந்துகொள்வதற்காக கருதப்படுகிறது.

படம் 3. 24 வடிகால் வரைபடத்தின் 10 கிலோமீட்டர் சுற்றளவு

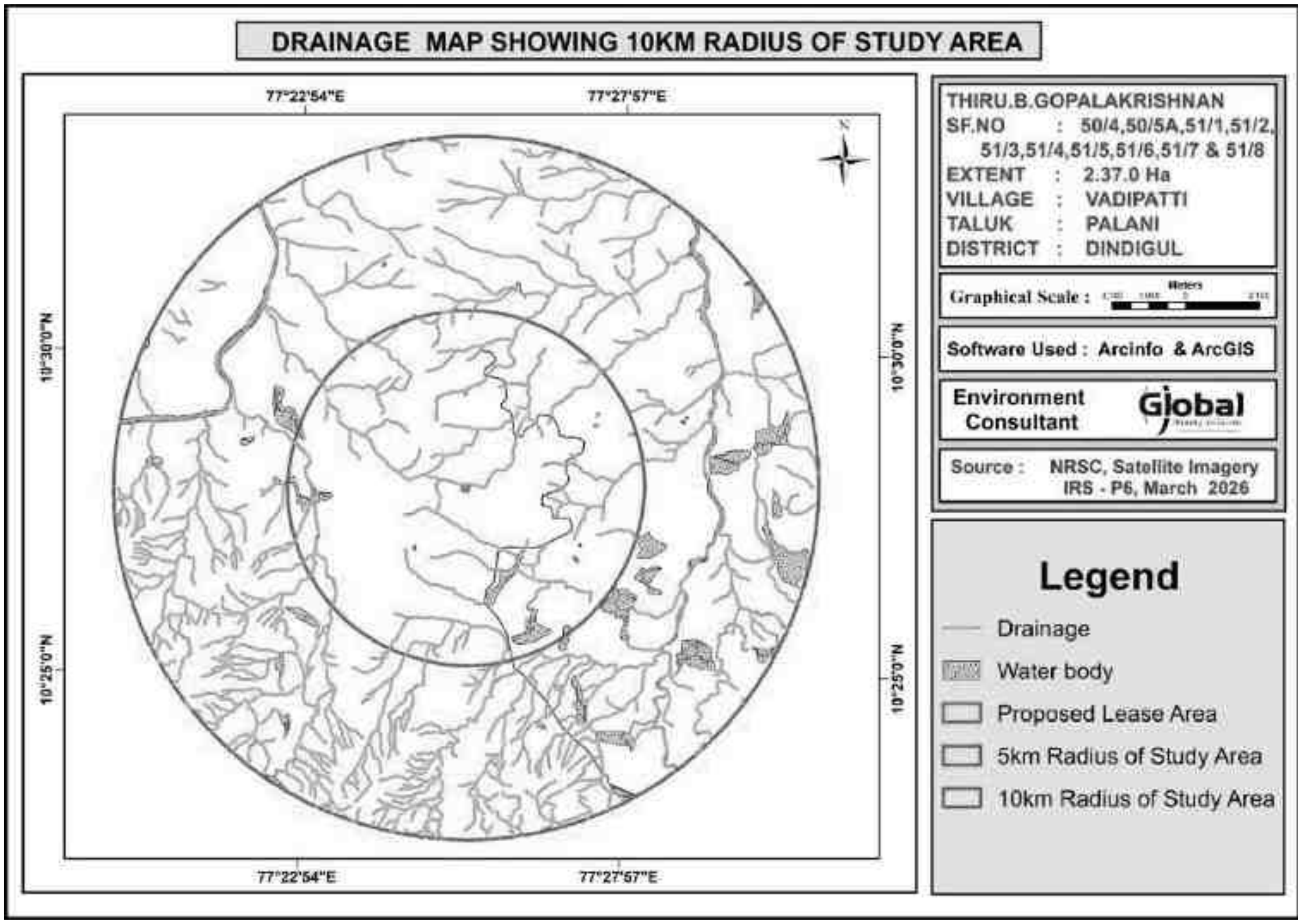

இயற்பியல் மற்றும் வடிகால்

உத்தேச சுரங்க குத்தகை பகுதி வறண்ட பட்டா நிலமாகும், பெரும்பாலான பகுதிகள் கடினமான பாறைகள் உருவாகின்றன. எம்.எல் பகுதியில் பருவகால அல்லது வற்றாத ஓடை இல்லை. இப்பகுதியின் வடிகால் முறை தளத்திலிருந்து துணை டென்ட்ரிடிக் ஆகும்.

வடிகால்: வடிகால் முறை ஆய்வில், முன்மொழியப்பட்ட சுரங்க குத்தகைப் பகுதியிலிருந்து சுமார் 1 கிமீ சுற்றளவு மற்றும் 10 கிமீ ஆய்வில் இருந்து படம் 3.20 இல் காணப்பட்டது. உத்தேச இடத்தின் குத்தகைப் பகுதியிலிருந்து வடமேற்கு திசையில் 876 மீ தொலைவில் ஏரி அமைந்துள்ளது.

புவியியல், புவியியல் மற்றும் மண்

புவியியல்:

ஆய்வுப் பகுதியின் பிராந்திய புவியியல் கீழே காட்டப்பட்டுள்ளது படம் 3.24. மைய மற்றும் தாங்கல் மண்டலத்தில் பாறை உருவாக்கத்தின் வகை கிரானைட், கார்னெட் கிரானுலைட், ஹார்ன்ப்ளெண்டே பயோடைட் க்னீஸ், மெட்டாகாப்ரோ பைராக்ஸனைட், பிங்க் மிக்மாடைட், பைராக்சீன் கிரானுலைட் மற்றும் அல்ட்ராமாஃபிக்ஸ் ஆகியவற்றால் ஆனது. ஆய்வுப் பகுதியின் புவியியல் கீழே விவரிக்கப்பட்டுள்ளது.

வ.எண்.	புவியியல் விளக்கம்	சதுர கிலோமீட்டரில் பரப்பளவு	பரப்பளவு சதவீதம்
1	கிரானாடிக் க்னீசிஸ்	0.64	0.2
2	ஹோம்ப்ளெண்டே பயோயிட் க்னெசிஸ்	313.52	99.8
மொத்தம்		**314.16**	**100.00**

படம் 3. 25 புவியியல் வரைபடத்தின் 10 கிலோமீட்டர் சுற்றளவு

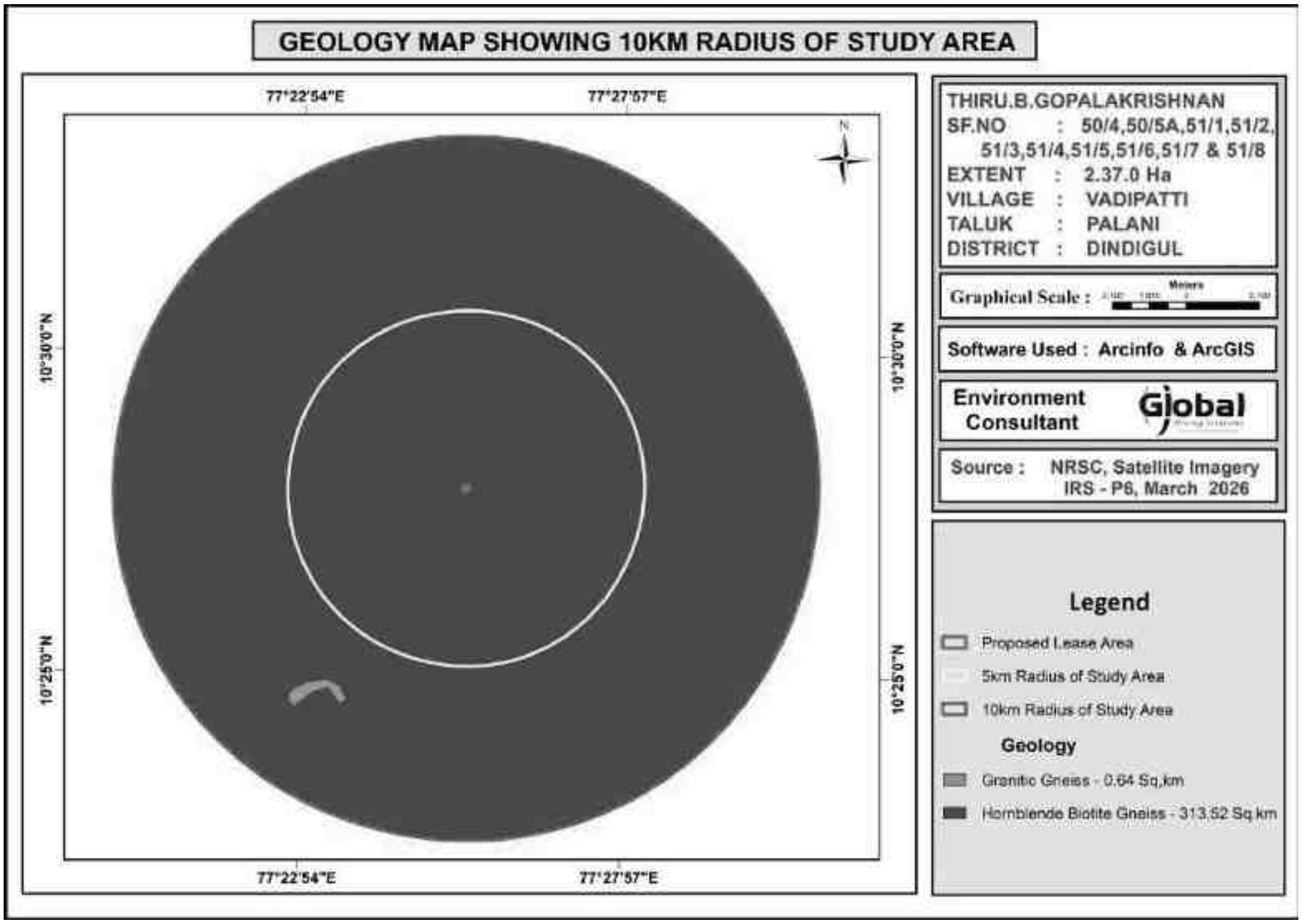

புவி உருவவியல்: முக்கியமாக தாங்கல் மண்டலத்தில் பெடிப்ளெய்ன் வானிலை ஆதிக்கம் செலுத்துகிறது. ஆய்வுப் பகுதியின் புவி உருவவியல் படம் 3.25 இல் கொடுக்கப்பட்டுள்ளது.

வ.எ ண்.	புவியியல் விளக்கம்	பரப்பளவு சதுர கி.மீ	விழுக்காடு பரப்பளவு
1	டெனுடேஷனல் ஹில்ஸ்	0.91	0.28
2	மிதமான வானிலை புதைக்கப்பட்ட பெடிப்ளெய்ன்	4.15	1.29
3	பெடிமென்ட் - இன்செல்பெர்க் வளாகம்	13.94	4.34
4	எஞ்சிய மலைகள்	2.97	0.92

5	ஆழமற்ற வானிலை புதைக்கப்பட்ட பெடிப்ளெய்ன்	282.39	87.97
6	கட்டமைப்பு மலைகள்	16.01	4.99
7	அப்பர் பசாடா	0.36	0.11
8	நீர்நிலைகள்	0.04	0.12
மொத்தம்		**321**	**100.00**

படம் 3. 26 ஆய்வுப் பகுதியின் 10 கி.மீ சுற்றளவு புவி உருவவியல் வரைபடம்

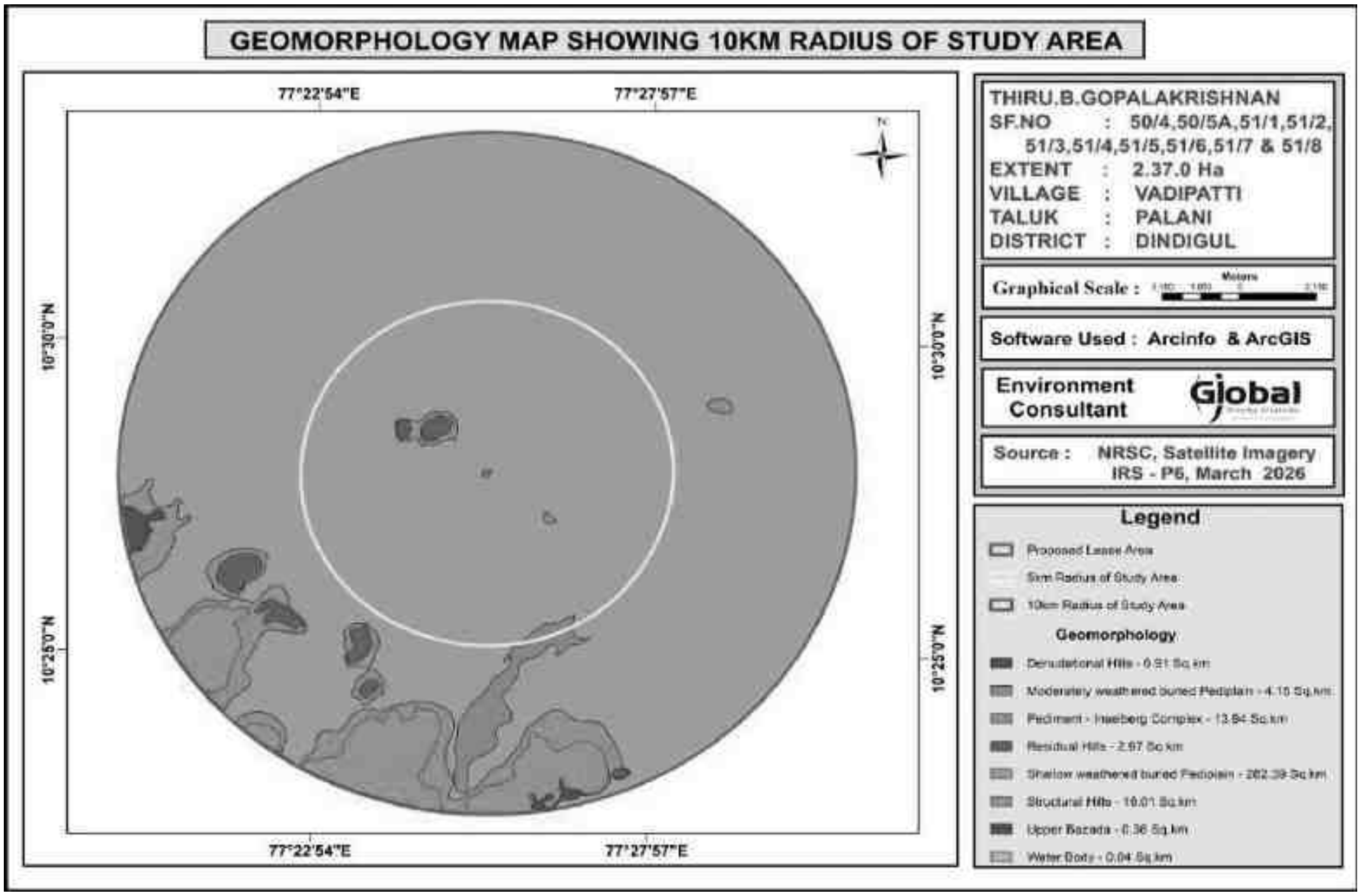

மண்: ஆய்வுப் பகுதி முக்கியமாக நன்கு வடிகட்டிய மண் வகையால் ஆதிக்கம் செலுத்தப்படுகிறது. மைய மற்றும் தாங்கல் மண்டல வரைபடத்தின் மண் வரைபடம் படம் 3.26 இல் கொடுக்கப்பட்டுள்ளது. ஆய்வுப் பகுதியின் மண் வரைபடம் கீழே விவரிக்கப்பட்டுள்ளது.

வ.எண்.	மண் வடிகால் முறை	சதுர கிலோமீட்டரில் பரப்பளவு
1	களிமண் மணல்	204.36
2	மணல் களிமண் களிமண்	13.16
3	மணல் களிமண்	74.24
4	மணல் களிமணம்	29.01

படம் 3.27 ஆய்வுப் பகுதியின் 10 கி.மீ சுற்றளவு மண் வகை வரைபடம்

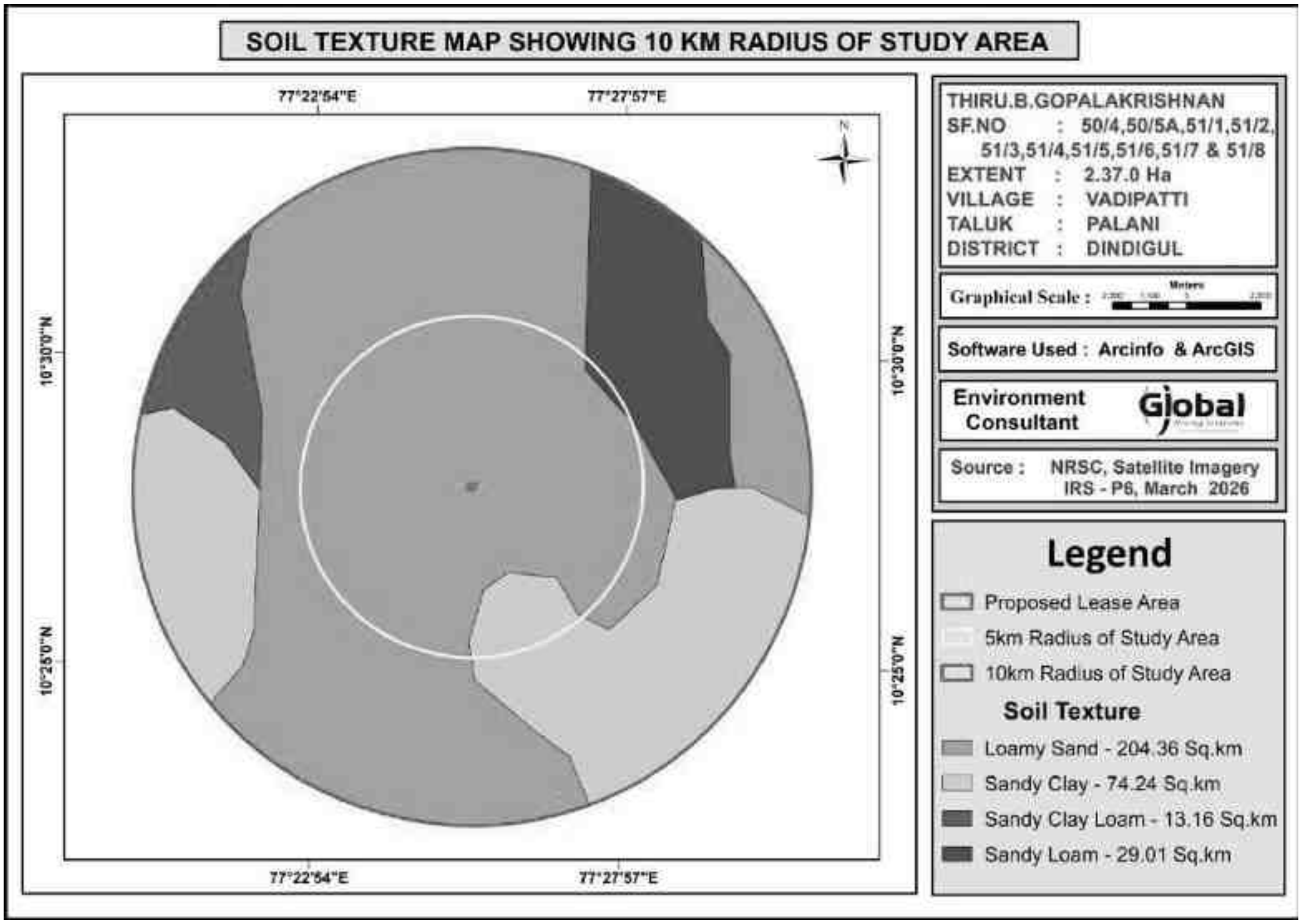

<u>படம் 3.28 ஆய்வுப் பகுதியின் மேற்பரப்பு உயரச் சமகோடு வரைபடம்</u>

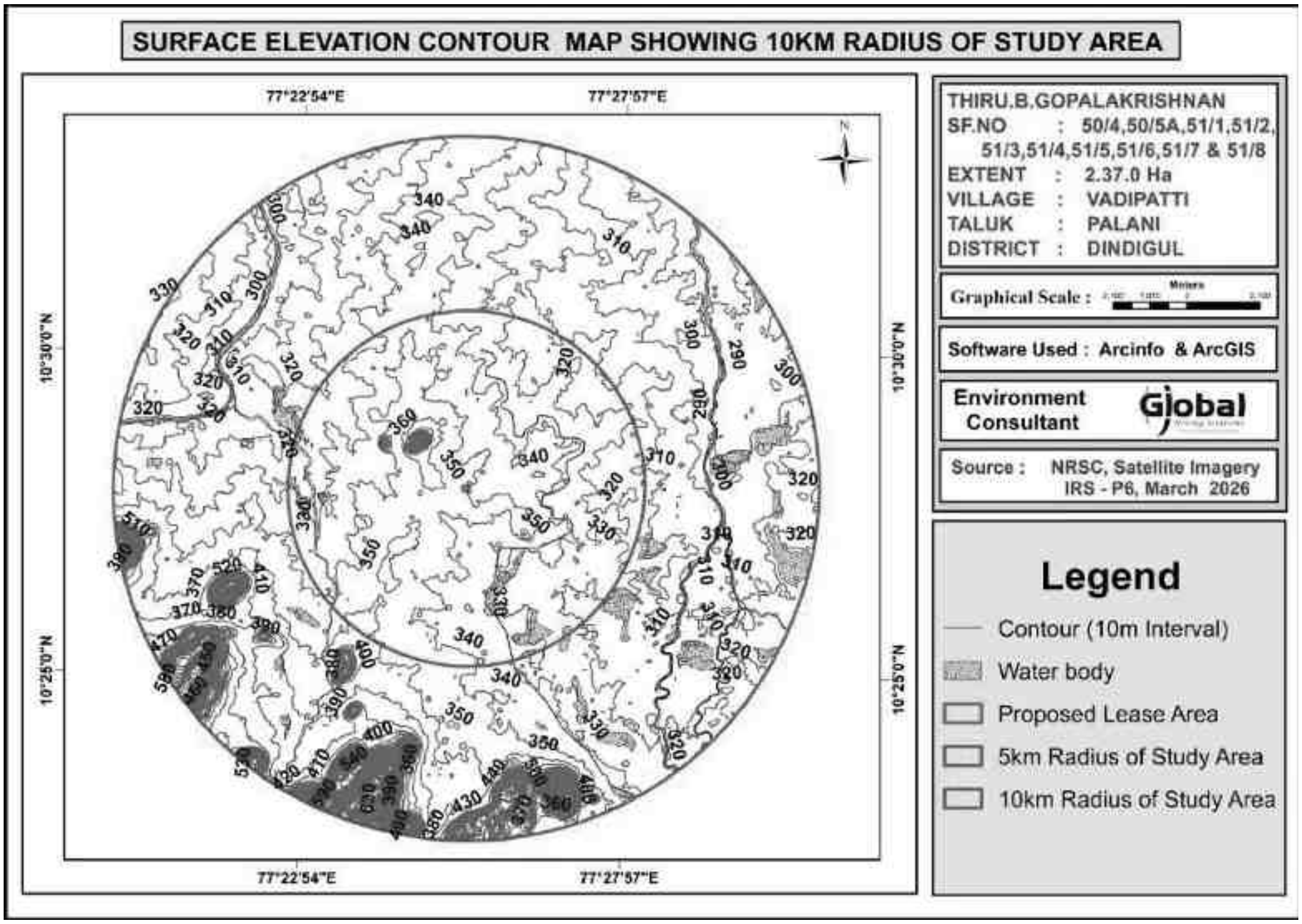

******

அத்தியாயம் 4

எதிர்பார்க்கப்படும் சுற்றுசூழல் தாக்கங்கள் மற்றும் தணிப்பு நடவடிக்கைகள்

முன்னுரை

இந்த அத்தியாயம் உத்தேச சுரங்க நடவடிக்கைகளின் பல்வேறு எதிர்பார்க்கப்படும் சுற்றுச்சூழல் தாக்கங்கள் மற்றும் தணிப்பு நடவடிக்கைகள் பற்றி விளக்குகிறது. உத்தேசிக்கப்பட்டுள்ள சுரங்க முறை திறந்தவெளி இயந்திரமயமாக்கப்பட்டது மற்றும் குவாரி செயல்பாட்டில் ஆழமற்ற ஜாக் ஹேமர் துளையிடுதல், வெடித்தல், தோண்டுதல், பெஞ்சுகள் அமைத்தல், கனிமங்களை ஏற்றுதல் மற்றும் கொண்டு செல்லுதல் ஆகியவை அடங்கும். மேற்கண்ட செயல்பாடுகள், பாறைகளை அகற்றுதல், அப்பகுதியின் தாவரங்கள் மற்றும் விலங்கினங்களின் இழப்பு, மேற்பரப்பு நீர் வெளியேற்றம், காற்று மற்றும் நீரின் தரத்தில் மாற்றம் போன்ற சுற்றுப்புறச் சூழலை பாதிக்கலாம்.

உத்தேச சுரங்க குத்தகைப் பகுதியின் தற்போதைய சுற்றுச்சூழல் சூழ்நிலையைப் பராமரிக்கும் பொருட்டு, சுரங்கப் பணிகளைத் தொடங்குவதற்கு முன்பு, உத்தேச சுரங்க குத்தகை பகுதி மற்றும் திட்டத்தின் இடையகப் பகுதியின் தற்போதைய சூழல் மற்றும் சுற்றுச்சூழலை மதிப்பீடு செய்வது கட்டாயமாகும். உத்தேச குவாரி நடவடிக்கைகளால் அடையாளம் காணப்படும் பல்வேறு சுற்றுச்சூழல் பாதிப்புகள் கீழே விவாதிக்கப்பட்டுள்ளன.

- நிலச் சூழல்
- மண் சூழல்
- நீர் சூழல்
- காற்று சூழல்
- இரைச்சல் சூழல்
- உயிரியல் சூழல்
- சமூகப் பொருளாதாரச் சூழல்

4.1 திட்ட இருப்பிடம் காரணமாக ஆராயப்பட்ட சுற்றுச்சூழல் தாக்கங்களின் விவரங்கள், சாத்தியமான விபத்துக்கள், திட்ட வடிவமைப்பு, திட்ட நிர்மாணம், வழக்கமான செயல்பாடுகள் இறுதி நீக்கம் அல்லது ஒரு முழுமையான திட்டத்தை மறுசீரமைத்தல்.

இது தமிழ்நாடு மாநிலம், திண்டுக்கல் மாவட்டம், பழனி வட்டம், வாடிப்பட்டி வடக்கு கிராமத்தில் 2.37.00 ஹெக்டேர் பரப்பளவில் நிலப்பகுதி எண் 50/4, 50/5A , 51/1, 51/2, 51/3, 51/4, 51/5, 51/5, 51/5, 51/5, 51/5, 51/8 ஆகிய இடங்களில் உத்தேசிக்கப்பட்டுள்ள சாதாரண கல் குவாரி மற்றும் கிராவல் குவாரி ஆகும். 5 மீட்டர் உயரமும், பெஞ்ச் அகலமும் உயரமும் கொண்ட திறந்தவெளி இயந்திரமயமாக்கப்பட்ட சுரங்க முறை உள்ளது. 58 மீ (பி.ஜி.எல்) ஆழம் வரை 3,71,595 கன மீட்டர் சாதாரண கல் மற்றும் 52,965 கன மீட்டர் கிராவல் உருவாக்கம் வரை ஐந்தாண்டு காலத்திற்கு குவாரி மேற்கொள்ள உத்தேசிக்கப்பட்டுள்ளது. சுரங்க குத்தகை பகுதியில் ஸ்ட்ரீம் / ஓடை இல்லை.

குவாரி நடவடிக்கையின் காரணமாக நில சுற்றுசூழலில் ஏற்படும் முக்கிய எதிர்பார்த்த தாக்கம் நிலப்பரப்பில் ஏற்படும் மாற்றம், நில பயன்பாட்டு முறையில் மாற்றம் ஆகும்.

சுரங்க குத்தகை பகுதி முழுவதும் பட்டா நிலம். கிழக்கு திசை நீங்கலாக 2.37.00 ஹெக்டேர் எல்லைத் தடுப்பு திட்டப் பரப்பு. 0.59.50 ஹெக்டேர் பாதுகாப்பு மண்டலத்தில் குவாரி (1.75.50 ஹெக்டேர்), உட்கட்டமைப்பு வசதிகள் (0.01.0), சாலை (0.01.0 ஹெக்டேர்) மற்றும் பசுமை பகுதி போன்ற குவாரி நடவடிக்கைகளின் மூலம் மாற்றியமைக்க உத்தேசிக்கப்பட்டுள்ளது. குவாரியின் இறுதி ஆழம் அதிகபட்சமாக 58 மீ பிஜிஎல் ஆழத்துடன் முன்மொழியப்பட்டுள்ளது மற்றும் இது நிலத்தடி நீர்மட்டத்தை வெட்டாது.

4.2 அடையாளம் காணப்பட்ட பாதகமான தாக்கங்களைக் குறைத்தல் மற்றும்/அல்லது ஈடுகட்டுவதற்கான நடவடிக்கைகள்

<table>
<tr><th>அம்சம்</th><th>தாக்கம்</th><th>தணிப்பு நடவடிக்கைகள்</th></tr>
<tr><td>நிலப்பரப்பு</td><td>இப்பகுதி சாதாரண கல் மற்றும் கிராவல் உருவாக்கத்தால் மூடப்பட்ட கிட்டத்தட்ட வெற்று நிலப்பரப்பு ஆகும். சுரங்க குத்தகை பகுதியில் குவாரி நடவடிக்கை காரணமாக சுற்றுப்புறச் சூழல் குறித்த அழகியல் கண்ணோட்டம் ஏற்படும். மேலும், சுரங்க குத்தகைப் பகுதி மற்றும் அதைச் சுற்றியுள்ள பகுதிகளில் கனரக வாகனங்கள் நடமாடுவதால் சுற்றுப்புற விவசாய நிலங்கள், சூழலியல் மற்றும் பல்லுயிர் பெருக்கம், மனிதர்களின் குடியிருப்புகள் பாதிக்கப்படும்.
<table>
<tr><th>நில பயன்பாடு</th><th>தற்போதைய பகுதி (ஹெக்டேர்)</th><th>குவாரி காலத்தில் பயன்படுத்தப்படும் பகுதி (ஹெக்டேர்)</th></tr>
<tr><td>குவாரி குழி</td><td>இல்லை</td><td>1.75.5</td></tr>
<tr><td>உட்கட்டமைப்பு வசதிகள்</td><td>இல்லை</td><td>0.01.0</td></tr>
<tr><td>சாலைகள்</td><td>இல்லை</td><td>0.01.0</td></tr>
<tr><td>பசுமை வளையம்</td><td>இல்லை</td><td>0.59.5</td></tr>
<tr><td>பயன்படுத்தப்படாதவை</td><td>2.37.0</td><td>இல்லை</td></tr>
</table></td><td>இத்திட்டத்தின் காரணமாக நில சூழலில் ஏற்படும் பெரும் தாக்கம் நிலப் பயன்பாட்டில் ஏற்பட்ட மாற்றமாகும். நிலத்தடி மட்டத்திற்கு கீழே 31 மீ ஆழம் வரை சுரங்கப் பணிகள் மேற்கொள்ளப்படும். சுரங்கக் காலத்தின் முடிவில், குவாரி குழி மழைநீரை சேமித்து வைக்கும் நீர்த்தேக்கமாக செயல்படும்.
சுரங்கத்தின் முடிவில் நில பயன்பாடு பின்வருமாறு இருக்கும்.
<table>
<tr><th>நில பயன்பாடு</th><th>குவாரி காலத்தில் பயன்படுத்தப்படும் பகுதி (ஹெக்டேர்)</th></tr>
<tr><td>நீர்நிலைக்கு மீதமுள்ள பகுதி</td><td>1.75.5</td></tr>
<tr><td>பசுமை வளையம்</td><td>0.59.50</td></tr>
<tr><td>மீதமுள்ள பகுதி</td><td>0.02.00</td></tr>
<tr><td>மொத்தம்</td><td>2.37.00</td></tr>
</table>
சுரங்கம் மூடப்படும் நிலையில், 1.75.50 ஹெக்டேர் குத்தகை நிலம் மழைநீர் சேகரிப்பு குட்டையாக ஒதுக்கப்படும். 0.59.50 ஹெக்டேர் பரப்பில் பசுமைப் பகுதி அமைக்கப்படும்.</td></tr>
</table>

மொத்தம்	**2.37.00**	**2.37.00**

சுரங்க குத்தகை பகுதியின் இறுதி குழி பரிமாணம் கீழே கொடுக்கப்பட்டுள்ளது.

சுரங்கத் திட்டத்தின் முடிவில் குழி பரிமாணம்			
குழி எண்.	**நீளம் (அதிகபட்சம்) (மீ)**	**அகலம் (சராசரி) (மீ)**	**ஆழம் (அதிகபட்சம்) (மீ)**
I	145	121	58

சுரங்கம் முறையாக செய்யப்படாவிட்டால், அது சுரங்கப் பகுதியில் குப்பை கொட்டும் தோல்விக்கு வழிவகுக்கும்.

சுரங்க குத்தகைப் பகுதியைச் சுற்றி பசுமை வளையம் உருவாக்கப்படும். அதன் விவரங்கள் கீழே கொடுக்கப்பட்டுள்ளன.

ஆண்டு	**சிற்றினங்கள்**	**மரங்களின் எண்ணிக்கை**	**இடை வெளி**	**உயிர் வாழ்வு**
I	புங்கை, வகை, வெம்பு, மஞ்சள் கொன்றை, நவல், புவரசு, எட்சி	595	3மீ x 3மீ	80%
II		-		
III		-		
IV		-		
V		-		
மொத்தம்		**595**		

சுரங்க குத்தகை பகுதியைச் சுற்றி அடர்த்தியான தாவரங்கள் மற்றும் இழுவை சாலைகளைச் சுற்றி தண்ணீர் தெளிக்கப்படுவதால், வாகனங்களிலிருந்து வெளியேறும் தூசி வெளியேற்றம் கட்டுப்படுத்தப்படும்.

சுரங்க காலத்தின் முடிவில், சுரங்கப் பகுதிக்கு பொதுமக்கள் / கால்நடைகள் நுழைவதைத் தடுக்க சுரங்க குத்தகை பகுதியைச் சுற்றி வேலி அமைக்கப்படும்.

சாதாரண கல் மற்றும் கிராவல் 5 மீட்டர் உயரம் மற்றும் 5 மீ அகலம் 450 சரிவுடன் வழக்கமான திறந்தவெளி இயந்திரமயமாக்கப்பட்ட முறையில்

		குவாராய் எடுக்க உத்தேசிக்கப்பட்டுள்ளது. அங்கீகரிக்கப்பட்ட சுரங்கத் திட்டத்தின்படி 4.0 மீ பாதுகாப்பு தூரம் வழங்கப்படும். முழு சாதாரண கல் மற்றும் கிராவல் குவாரி செயல்பாட்டின் போது அதிக சுமை எதிர்பார்க்கப்படவில்லை. குவாரி செய்யப்பட்ட சாதாரண கல் மற்றும் கிராவல் நேரடியாக தேவைப்படும் நொறுக்கி இயந்திரம் / பிற வாங்குபவர்களுக்கு ஏற்றப்படும்.
வடிகால்	சுரங்க வடிகால் என்பது மேற்பரப்பு நீர் அல்லது நிலத்தடி நீர் ஆகும், இது செயலில் உள்ள அல்லது கைவிடப்பட்ட சுரங்கத்திலிருந்து வெளியேறுகிறது. சுரங்க வடிகால் பாதகமான தாக்கங்களில் ஒன்று, அது நிலத்தடி நீரை மாசுபடுத்தும்.	அங்கீகரிக்கப்பட்ட சுரங்கத் திட்டத்தின்படி, இறுதி குழி வரம்பு 58m (BGL) ஆகும். நிலத்தடி நீர்மட்டம் 82 மீட்டர் என தெரிவிக்கப்பட்டுள்ளது. உத்தேச சுரங்கத் திட்டத்தில், முழு குத்தகை காலத்திற்கும் பாதுகாப்பான மற்றும் சிக்கனமான குவாரிகளுக்கு தரைமட்டத்திற்கு கீழே 58 மீட்டர் மட்டுமே செயல்படக்கூடிய ஆழமாக கருதப்பட்டுள்ளது. எனவே குவாரி நடவடிக்கை நிலத்தடி நீரை பாதிக்காது.
மண் தரம் மற்றும்	மழைக்காலங்களில் கனிமங்கள் குவாரி காரணமாக அருகிலுள்ள நீர்நிலைகளில் மண் அரிப்பு மற்றும் வண்டல் படிவுகள் ஏற்படும்.	நிலத்தடி மட்டத்திலிருந்து 58 மீட்டர் ஆழம் வரை குவாரி அமைக்க உத்தேசிக்கப்பட்டுள்ளது. எனவே, சுரங்க நடவடிக்கைகள் நிலத்தடி நீரை பாதிக்காது. மழைக்காலத்தில் மண் அரிப்பைத் தடுக்க வண்டல்

விவசாயம்		மண் பொறிகள் மூலம் மாலை வடிகால் அமைக்கப்படும்.
சுற்றியுள்ள சூழலில் காட்சி தாக்கம்	குவாரி நடவடிக்கைகள் மற்றும் பாறை பிரித்தெடுத்தல் பொதுவாக சுற்றியுள்ள பகுதிகளில் பல சுற்றுச்சூழல் பாதிப்புகளை ஏற்படுத்துகின்றன. குறிப்பாக தோண்டுதல், துளையிடுதல் அல்லது வெடித்தல் போன்ற நடவடிக்கைகளால் நிலப்பரப்பில் ஏற்படும் மாற்றம், பெரும்பாலும் சுற்றுப்புறத்தில் அமைக்கப்பட்ட ஏற்பிகளில் காட்சி தாக்கத்தை உருவாக்குகிறது. இந்த விளைவுகளில், அசல் நில வடிவத்துடன் சுரங்க மேற்பரப்பின் வடிவம், அளவு அல்லது குரோமேடிக் மாறுபாடு புதிய நகர்ப்புற குடியிருப்புகளின் வளர்ச்சிக்கான முறையீட்டின் பெரும் இழப்பைக் குறிக்கலாம்.	சுரட்டலுக்குப் பிந்தைய குவாரி மேற்பரப்பை மீட்டெடுப்பது, புவியியல் அளவுருக்கள் மற்றும் உள்ளூர் தாவரங்கள் மற்றும் காலநிலையையும் கணக்கில் எடுத்துக்கொண்டு சுற்றுச்சூழல் சமநிலையை மீட்டெடுப்பதை நோக்கமாகக் கொண்டுள்ளது. மேலும், சுரங்கத்தின் இறுதி ஆழம் 58 மீ ஆகும். சுரங்கத்திற்குப் பிந்தைய கட்டத்தில், குவாரி குழி மழைநீர் சேகரிப்புக்கு பயன்படுத்தப்படும்.

4.2.1 திடக்கழிவு உற்பத்தி மற்றும் மேலாண்மை

பிளாஸ்டிக் கழிவுகள் உற்பத்தி மிகவும் மிகக் குறைவு, அவை மூல மட்டத்திலிருந்து குறிப்பிட்ட குப்பைத் தொட்டியில் சேகரிக்கப்பட்டு நகராட்சி தொட்டிகள் மூலம் அகற்றப்படும்.

- திடக்கழிவு உற்பத்தியை அடையாளம் காணுதல்
- வெவ்வேறு வண்ண குறியீட்டுடன் சேகரிக்க குப்பைத் தொட்டிகளை வழங்குதல்
- ஊழியர்களிடையே விழிப்புணர்வை ஏற்படுத்துதல்
- பொதுவான சேமிப்பு தளங்களை உருவாக்குதல்
- அருகிலுள்ள நகராட்சி வளாகங்களில் அகற்றுதல்
- பதிவு செய்தல்
- காலாண்டுக்கு ஒரு முறை மதிப்பாய்வு செய்யவும்

4.2.2 நீர் சூழல்

மேற்பரப்பு நீர் ஆதாரங்களில் தாக்கம்

இப்பகுதியின் வடிகால் முறை தளத்திலிருந்து துணை டென்ட்ரிடிக் ஆகும். எம்.எல். பகுதியின் மேற்பரப்பு நீரில் இருந்து வெளியேறும் நீர் உத்தேச வடிகால் மூலம் வடிகட்டப்பட்டு, குவாரியின் அடிப்பகுதியில் சேகரிக்கப்பட்டு, சேகரிக்கப்பட்ட நீர் அதே குவாரி செயல்பாட்டிற்கு தோட்டம் மற்றும் தூசியை அடக்குவதற்கு பயன்படுத்தப்படும்.

இந்த நீர்நிலைகள் குத்தகை பகுதிக்கு வெளியே அமைந்துள்ளதால், கழிவுநீர் வெளியேற்றப்படாததாலும், சுரங்கங்களிலிருந்து சுத்திகரிக்கப்படாத நீர் இந்த நீர்நிலைகளில் செலுத்தப்படுவதாலும், பெரிய பாதிப்பு எதுவும் ஏற்படாது. திட்ட முன்மொழிபவர் குத்தகைக்குள் மட்டுமே சுரங்க செயல்பாட்டை கட்டுப்படுத்துவார் மற்றும் கால்வாக்கு அருகில் அல்லது சுரங்க குத்தகைக்கு வெளியே வேறு எந்த வேலையும் மேற்கொள்ளப்படாது.

சுரங்கங்களில் நீர் பயன்பாட்டால் ஏற்படும் தாக்கம்

உத்தேச சுரங்கங்களில் தண்ணீர் முக்கியமாக வீட்டு உபயோகம், தூசி அடக்குதல் மற்றும் தோட்டங்களுக்கு பயன்படுத்தப்படும். இத்திட்டத்திற்கான மொத்த தேவை 4.0 கிலோ லிட்டர் ஆகும், இது வெளிப்புற நிறுவனங்களிடமிருந்து பெறப்படும். 1.0 கிலோ லிட்டர் கழிவுநீர் உற்பத்தி செய்யப்படும், இதற்காக உறிஞ்சும் குழியுடன் கூடிய கழிவுநீர் தொட்டி அமைக்கப்படும். நீர் சமநிலை வரைபடம் கீழே கொடுக்கப்பட்டுள்ளது.

படம் 4.1 நீர் இருப்பு வரைபடம்

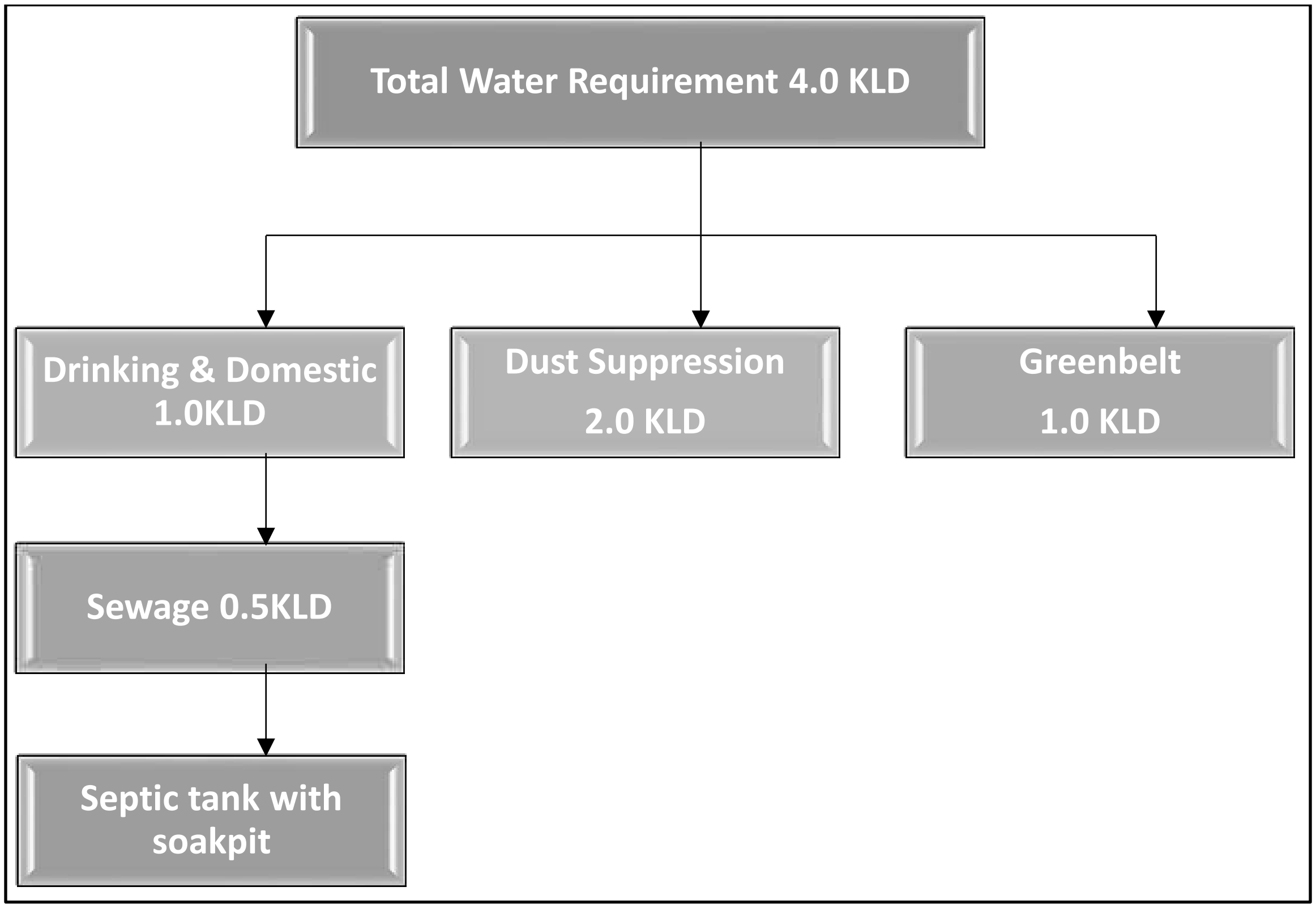

நிலத்தடி நீரில் ஏற்படும் தாக்கம்

நிலத்தடி நீர்மட்டம் 82 மீ ஆழத்தில் இருப்பதால் சுரங்க நடவடிக்கைகள் நிலத்தடி நீரை குறுக்கிட வாய்ப்பில்லை. சுரங்கம் அதிகபட்சமாக 58 மீ பிஜிஎல் ஆழம் வரை செல்லும். எனவே, சுரங்க நடவடிக்கைகளால் நிலத்தடி நீர்மட்டத்தை வெட்டுவதற்கான வாய்ப்பு இருக்காது. எனவே, நிலத்தடி நீரில் சுரங்கத்தின் தாக்கம் எதிர்பார்க்கப்படவில்லை.

தணிப்பு நடவடிக்கைகள்

- குத்தகை பகுதி முழுவதும் முறையான மாலை வடிகால்கள் வழங்கப்படும்.
- திடப்பொருட்கள் கழுவப்படுவதைத் தடுக்க சோதனை தேய்மானங்கள் வழங்கப்படும்.
- புதிதாக குவாரி செய்யப்பட்ட பகுதிகளைச் சுற்றி மாலை வடிகால்கள் அமைத்தல், இதனால் தளர்வான பொருட்களுடன் நீர் ஓட்டம் தடுக்கப்படுகிறது.
- சுரங்க நீர் இயற்கையான சரிவுகள் மற்றும் பள்ளத்தாக்குகள் வழியாக கடந்து குடியேறும் தொட்டியில் (கீழ் குழி) குவிந்து சேரும்

இடையக மண்டலத்தில் நிலத்தடி நீர் சூழல்

திண்டுக்கல் மாவட்டம், பழனி வட்டத்தில் நிலத்தடி நீரின் நிலவரம் கீழே கொடுக்கப்பட்டுள்ளது.

அட்டவணை 4.1 திண்டுக்கல் மாவட்டத்தின் நிலத்தடி நீர்மட்ட நிலவரம்

வ. எண்.	மதிப்பீட்டு அலகு (ஃபிர்கா)	நிகர வருடாந்திர நிலத்தடி நீர் இருப்பு	பாசனத்திற்காக தற்போதுள்ள மொத்த நிலத்தடி நீர் நுகர்வு	வீட்டு மற்றும் தொழிற்சாலைக் குடிநீர் விநியோகத்திற்காக தற்போதுள்ள மொத்த நிலத்தடி நீர் நுகர்வு	தற்போதுள்ள நிலத்தடி நீர் நுகர்வு அனைத்து பயன்பாடுகளுக்கும்	நிலத்தடி நீர் வளர்ச்சியின் நிலை	பகுப்பு
1	**பழனி**	**7664.22**	**6817.52**	**235.70**	**7053.22**	**92**	**சிக்கலானது**

ஆதாரம்: nwm.gov.in

இப்பகுதியில் பொருத்தமான மழைநீர் சேகரிப்பு திட்டங்கள் மற்றும் செயற்கை செறிவூட்டல் திட்டங்களை செயல்படுத்த திட்டமிடப்பட்டுள்ளது.

4.2.3 மைய மண்டலத்தில் தாவரங்கள் தாவரங்கள்

சுரங்க குத்தகை பகுதியில் பெரிய தோட்டங்கள் இல்லை. புதர்கள் மற்றும் புதர்கள் முக்கியமாக குத்தகை பகுதியில் காணப்படுகின்றன. 0.59.50 ஹெக்டேர் பரப்பளவில்

பசுமை மண்டலத்தை உருவாக்க முன்மொழிந்தவர் திட்டமிட்டுள்ளார். பொங்காமியா பின்னாட்டா, சிசிஜியம் குமினி, அல்பிசியா லெபெக், தெஸ்பீசியா பாப்புல்னியா, பௌஹினியா ரேஸ்மோஸ், காசியா சியாமியா, அசாடிராக்டா இந்தியாகா போன்ற மரங்கள் சுரங்க குத்தகை பகுதியைச் சுற்றி நடப்படும். மொத்தம் 595 மரக்கன்றுகள் நட திட்டமிடப்பட்டுள்ளது. இடைவெளி 3 மீ x 3 மீ இருக்கும்.

விலங்கினங்கள்

10 கி.மீ ஆய்வுப் பகுதியில் இடையக மண்டலத்தில் சரணாலயங்கள் / தேசிய பூங்காக்கள் எதுவும் இல்லை. தாங்கல் மண்டலத்தில் பொதுவாக காணப்படும் விலங்கினங்கள் அத்தியாயம் III இல் கொடுக்கப்பட்டுள்ளன. சுரங்க நடவடிக்கைகளின் போது விலங்கினங்களுக்கான தாக்கங்கள் மற்றும் தணிப்பு நடவடிக்கைகள் கீழே உள்ள அட்டவணையில் கொடுக்கப்பட்டுள்ளன.

அட்டவணை 4.2 விலங்கினங்களுக்கான தாக்கங்கள் மற்றும் தணிப்பு நடவடிக்கைகள்		
வ.எண்..	**தாக்கம்**	**தணிப்பு நடவடிக்கை**
1	சத்தம் மற்றும் அதிர்வு காரணமாக விலங்கினங்கள் பாதிக்கப்படுகின்றன.	சுரங்கங்களில் வெடிப்பதற்கு முன்பு சைரன்கள் ஊதப்படும். இரைச்சலின் அளவைக் குறைக்க, தோட்டங்கள் நடக்கப்படும். ஒதுக்கப்பட்ட நேரத்தில் மட்டுமே வெடிப்பு மேற்கொள்ளப்படும்.
2	சுரங்க நடவடிக்கைகளால் தூசி உருவாகிறது	தூசி உற்பத்தியைக் குறைக்க, மூடுபனி தெளிப்பான்கள் பயன்படுத்தப்படும். போக்குவரத்தின் போது, பொருள் தார்பாலினால் மூடப்பட்டிருக்கும். மாசுபடுத்திகளின் உற்பத்தியைக் குறைக்க தண்ணீர் தெளிக்கப்படும்.
3	குத்தகை பிரதேசத்தின் நில பயன்பாட்டில் மாற்றம்	சுரங்க மூடல் கட்டத்திற்குப் பிறகு, சுரங்கக் குழி மழைநீர் சேகரிக்கும் தொட்டியாக விடப்படும், இது அருகிலுள்ள பகுதிகளில் பறவைகளை ஈர்க்கும்.
4	விலங்குகள் தற்செயலாக விழுதல்	விலங்குகள் நுழைவதைத் தடுக்க, சுரங்க குத்தகை சுற்றியுள்ள பகுதி முள்வேலியால் முறையாக வேலி அமைக்கப்படும்.

4.3 சுற்றுச்சூழல் கூறுகளின் மீள முடியாத மற்றும் மீட்க முடியாத கடமைகள்.

4.3.1 சுரங்க செயல்பாட்டால் ஏற்படும் தாக்கம்

எந்தவொரு முன்மொழியப்பட்ட சுரங்கத் திட்டத்திற்கும் சுற்றுச்சூழலுக்கு சாத்தியமான பாதகமான தாக்கங்களை மதிப்பிடுவதில் தாக்க கணிப்பு மிக முக்கியமான நிகழ்வாகும். சுற்றுச்சூழல் அபாயங்களைத் தணிக்க அல்லது அகற்றுவதற்காக தாக்க கணிப்பு எப்போதும் மோசமான சூழ்நிலைகளில் மேற்கொள்ளப்படுகிறது. இவ்வாறு கணக்கிடப்பட்ட இந்த கணிப்புகள் முன்மொழியப்பட்ட சுரங்கத் திட்டம் உற்பத்திக்கு வந்த பிறகு சுற்றுச்சூழலில் ஏற்படும் நிகர தாக்கத்தைக் கணக்கிட அடிப்படை தரவுகளுக்கு மேல் மிகைப்படுத்தப்படுகின்றன.

4.3.2 காற்றுச் சூழலில் ஏற்படும் தாக்கம்

சுரங்க நடவடிக்கையால் காற்றுச் சூழலில் ஏற்படும் தாக்கங்கள் உற்பத்தி திறன், சம்பந்தப்பட்ட இயந்திரங்கள், பல்வேறு உபகரணங்கள் மற்றும் வாகனங்களின் செயல்பாடுகள் மற்றும் பராமரிப்பு போன்ற பல்வேறு காரணிகளைப் பொறுத்தது. இவை தவிர, கனிமம் மற்றும் கழிவுகளை கொண்டு செல்லுதல், இருப்பு வசதிகள் மற்றும் சுரங்க குத்தகை பகுதிக்குள் குப்பை கிடங்கு மேலாண்மை போன்ற பிற நடவடிக்கைகள் மாசுபாட்டிற்கு பங்களிக்கும்.

4.3.3 காற்று உமிழ்வு

சுரங்க நடவடிக்கையால் காற்றுச் சூழலில் ஏற்படும் தாக்கங்கள் உற்பத்தி திறன், சம்பந்தப்பட்ட இயந்திரங்கள், பல்வேறு உபகரணங்கள் மற்றும் வாகனங்களின் செயல்பாடுகள் மற்றும் பராமரிப்பு போன்ற பல்வேறு காரணிகளைப் பொறுத்தது. இவை தவிர, கனிமம் மற்றும் கழிவுகளை கொண்டு செல்லுதல், இருப்பு வசதிகள் மற்றும் சுரங்க குத்தகை பகுதிக்குள் குப்பை கிடங்கு மேலாண்மை போன்ற பிற நடவடிக்கைகள் மாசுபாட்டிற்கு பங்களிக்கும்.

4.3.4 வளிச் சூழலில் ஏற்படும் தாக்கங்களின் அளவு மதிப்பீடு

காற்று மாசுபாட்டின் காரணமாக 3,71,595 கன மீட்டர் சாதாரண கல் மற்றும் 52,965 கன மீட்டர் சரக்கல்லி உருவாக்கம் 58 மீ ஆழம் வரை (நில மட்டத்திற்கு கீழே) முதல் ஐந்து

ஆண்டுகளுக்கு திறந்தவெளி இயந்திரமயமாக்கப்பட்ட சுரங்க முறையின் மூலம் பல்வேறு தரை மட்ட செறிவுகள் அதிகரிக்கும் என்று கணிக்க முயற்சி மேற்கொள்ளப்பட்டுள்ளது.

திரு.B.கோபாலகிருஷ்ணன் 3,71,595 கன மீட்டர் சாதாரண கல் மற்றும் 18,264 கன மீட்டர் கிராவல் மற்றும் தொகுப்பு குவாரிகள் திரு. P.மணிகண்டன் 1,57,580 கன மீட்டர் சாதாரண கல் மற்றும் 21,442 கன மீட்டர் கிராவல் உற்பத்தி, T.S.தாமயந்தி 4,18,770 கன மீட்டர் சாதாரண கல்லும், 52,400 கன மீட்டர் கிராவல் 1,37,140 கன மீட்டர் சாதாரண கல்லும், P.தேவராஜ் 1,70,750 கன மீட்டர் சாதாரண கல்லும், 10,325 கன மீட்டர் கிராவல் 10 ஆண்டுகளுக்கும் உற்பத்தி செய்யப்பட்டுள்ளது.

வளிமண்டலத்தில் வெளியிடப்படும் மாசுபடுத்திகள் கீழ்நோக்கிய காற்றின் திசையில் சிதறடித்து, இறுதியாக மூலத்திலிருந்து வெகு தொலைவில் தரையை அடையும். தரை மட்ட செறிவுகளின் செறிவு பிரதானமாக புகை வெளியேற்ற மூலத்தின் வலிமை மற்றும் ஆய்வுப் பிரதேசத்தின் நுண் வளிமண்டலவியலைப் பொறுத்தது.

வளிமண்டலத்தில் வெளியிடப்படும் மாசுபடுத்திகள் கீழ்நோக்கிய காற்றின் திசையில் சிதறடித்து, இறுதியாக மூலத்திலிருந்து வெகு தொலைவில் தரையை அடையும். தரை மட்ட செறிவுகளின் செறிவு பிரதானமாக புகை வெளியேற்ற மூலத்தின் வலிமை மற்றும் ஆய்வுப் பிரதேசத்தின் நுண் வளிமண்டலவியலைப் பொறுத்தது.

உத்தேச திட்டத்திலிருந்து வெளியேறும் புகை காரணமாக அடிமட்ட செறிவுகளை மதிப்பிடும் பொருட்டு, EPA அங்கீகரிக்கப்பட்ட தொழில்துறை மூல வளாகம் ISC AERMOD View மாதிரி பயன்படுத்தப்பட்டுள்ளது.

தற்போதைய ஆய்வில் காற்றின் தர தாக்கம் குறித்த கணிப்புகளுக்குப் பயன்படுத்தப்படும் கணித மாதிரி ISC-AERMOD View-6.8.6 ஆகும். இது அடுத்த தலைமுறை காற்று சிதறல் மாதிரியாகும், இது கிரக எல்லை அடுக்கு கருத்துக்களை உள்ளடக்கியது.

AERMOD உண்மையில் மூன்று தனித்தனி கூறுகளைக் கொண்ட ஒரு மாடலிங் அமைப்பாகும்:

AERMOD (AERMIC சிதறல் மாதிரி), AERMAP (AERMOD Terrain Preprocessor) மற்றும் AERMET (AERMOD வானிலை ப்ரீப்ராசஸர்).

கிரக எல்லை அடுக்கின் ஒருமைப்பாட்டில் செங்குத்தாக சிகிச்சையளிக்கும் திறன் மேற்பரப்பு வெளியீடுகளின் சிறப்பு சிகிச்சை, ஒழுங்கற்ற வடிவிலான பகுதி ஆதாரங்கள், வெப்பச்சலன எல்லை அடுக்கிற்கான ஒரு பிளூம் மாதிரி, நிலையான எல்லை அடுக்கில் செங்குத்து கலவையின் வரம்பு மற்றும் அடுக்கு அடிப்பகுதியில் பிரதிபலிப்பு மேற்பரப்பை சரிசெய்தல் ஆகியவை AERMOD இன் சிறப்பு அம்சங்களாகும்.

AERMET என்பது AERMOD க்கான வானிலை முன்செயலி ஆகும். உள்ளீட்டு தரவு மணிநேர மேகமூட்ட அவதானிப்புகள், மேற்பரப்பு வானிலை அவதானிப்புகள் மற்றும் ஒரு நாளைக்கு இரண்டு முறை மேல் காற்று ஒலிகள் ஆகியவற்றிலிருந்து வரலாம். வெளியீட்டில் மேற்பரப்பு வானிலை அவதானிப்புகள் மற்றும் அளவுருக்கள் மற்றும் பல வளிமண்டல அளவுருக்களின் செங்குத்து சுயவிவரங்கள் அடங்கும்.

AERMAP என்பது AERMOD க்கான நிலப்பரப்பு தரவின் உள்ளீட்டை எளிதாக்குவதற்கும் தரப்படுத்துவதற்கும் வடிவமைக்கப்பட்ட ஒரு நிலப்பரப்பு முன்செயலியாகும். உள்ளீட்டு தரவுகளில் ஏற்பி நிலப்பரப்பு உயர தரவு அடங்கும். வெளியீட்டில் ஒவ்வொரு ஏற்பியும், இருப்பிடம் மற்றும் உயர அளவுகோல் ஆகியவை அடங்கும், அவை மலைகளைச் சுற்றியுள்ள காற்றோட்டத்தைக் கணக்கிடுவதற்குப் பயன்படுத்தப்படும் உயரங்கள்.

AERMOD மாடலின் முக்கிய அம்சங்கள் கீழே கொடுக்கப்பட்டுள்ளன:

- குவாரி நடவடிக்கைகள் பகுதி ஆதாரங்களாகக் கருதப்படுகின்றன.
- இழுத்துச் செல்லும் சாலைகளில் பொருட்களை கொண்டு செல்வது வழி ஆதாரமாகக் கருதப்படுகிறது

AERMOD மாதிரியைப் பயன்படுத்தி கணக்கிடப்பட்ட ஆய்வுக் காலத்திற்கான கணிக்கப்பட்ட தரை மட்ட செறிவுகள் ஐசோபிளெத்களாக திட்டமிடப்படுகின்றன.

4.3.5 தூசி உமிழ்வு ஆதாரங்கள்

உத்தேச சுரங்கம் இயந்திரமயமாக்கப்பட்ட திறந்தவெளி முறையில் மேற்கொள்ளப்படுகிறது. தாது கையாளுதல் செயல்பாடுகள், தாதுக்களை எடுத்துச் செல்வது மற்றும் பரிசோதிப்பதால் உருவாகும் காற்றில் பரவும் துகள்கள் முக்கிய காற்று மாசுபடுத்தும் காரணியாகும். கந்தக டை ஆக்சைடு (SO_2), நைட்ரஜன் ஆக்சைடுகள் (NO_x) டீசலால் இயக்கப்படும் தோண்டுதல் / ஏற்றுதல் உபகரணங்கள் மற்றும் இழுவை சாலைகளில் இயங்கும் வாகனங்கள் ஆகியவற்றின் உமிழ்வு மிகக் குறைவு. உத்தேச

உற்பத்தி மற்றும் உமிழ்வின் நிகர அதிகரிப்பு ஆகியவற்றைக் கருத்தில் கொண்டு காற்றுச் சூழலில் ஏற்படும் தாக்கங்கள் குறித்த கணிப்பு மேற்கொள்ளப்பட்டுள்ளது. கனிம உற்பத்தியில் ஈடுபட்டுள்ள பல்வேறு செயல்பாடுகளின் அடிப்படையில், பல்வேறு உமிழ்வு ஆதாரங்கள் கீழே அடையாளம் காணப்பட்டுள்ளன.

அ. பகுதி ஆதாரங்கள்.
ஆ. வரி மூலங்கள்.

சுரங்கத்திலிருந்து கனிமத்தைப் பிரித்தெடுப்பது, பகுதி ஆதாரங்களாகக் கருதப்படுகிறது. சுரங்க பெஞ்சுகளிலிருந்து பல்வேறு இறுதிப் புள்ளிகளுக்கு பொருட்களை கொண்டு செல்வது வரி ஆதாரங்களாகக் கருதப்படுகிறது. காற்றுச் சூழலில் மேற்கண்ட ஆதாரங்களின் தாக்கம் கீழே விவாதிக்கப்படுகிறது:

காற்று மாசுபாட்டின் பிற ஆதாரங்கள் இழுவை சாலையில் டிப்பர்களின் இயக்கத்தின் போது உருவாகும் தூசி ஆகும். தூசியை திறம்பட அடக்குவதை உறுதி செய்வதற்காக இழுவை சாலைகளில் வழக்கமான தண்ணீர் தெளிக்க தெளிக்கும் ஏற்பாட்டுடன் கூடிய தண்ணீர் டேங்கர்கள் பயன்படுத்தப்படும். வெளியேற்ற புகை நச்சு வாயுக்கள் மற்றும் எரிக்கப்படாத ஹைட்ரோகார்பன்களின் அசாதாரண மதிப்புகளை பங்களிக்காதபடி டிப்பர்கள் நன்கு பராமரிக்கப்படுகின்றன.

4.3.6 புகை வெளியேற்ற விபரங்கள்

மேலே விவாதிக்கப்பட்ட அனைத்து உமிழ்வுகளும் திறந்தவெளி இயந்திரமயமாக்கப்பட்ட சுரங்க முறையின் மூலம் முதல் ஐந்து ஆண்டுகளுக்கு 58 மீ ஆழம் வரை 3,71,595 கன மீட்டர் சாதாரண கல் மற்றும் 18,264 கன மீட்டர் கிராவல் உருவாக்கத்திற்கு அளவிடப்பட்டுள்ளன.

திரு.B.கோபாலகிருஷ்ணன் 3,71,595 கன மீட்டர் சாதாரண கல் மற்றும் 18,264 கன மீட்டர் கிராவல் மற்றும் தொகுப்பு குவாரிகள் திரு. P .மணிகண்டன் 1,57,580 கன மீட்டர் சாதாரண கல் மற்றும் 21,442 கன மீட்டர் கிராவல் மற்றும் T.S.தாமயந்தி 4,18,770 கன மீட்டர் சாதாரண கல் மற்றும் 52,400 கன மீட்டர் கிராவல் ஆகும். P.தேவராஜ் 1,70,750 கன மீட்டர் சாதாரண கல் மற்றும் 10,325 கன மீட்டர் கிராவல் பத்தாண்டு காலத்திற்கு உள்ளது. தற்போதுள்ள காற்றின் தர நிலைகள் அடிப்படை சூழ்நிலையில் உள்ளடக்கப்பட்டுள்ளன. தோண்டுதல், ஏற்றுதல் மற்றும் டிப்பர்கள் மூலம் கொண்டு செல்லுதல் ஆகியவை

முக்கிய ஆதாரங்களாகும். எனவே, மாடலிங்கிற்கு பரிசீலிக்கப்படும் உமிழ்வுகள் துளையிடுதல், வெடித்தல், தோண்டுதல் மற்றும் போக்குவரத்து, சாதாரண கல் மற்றும் கிராவல் ஆகியவற்றிலிருந்து பரிசீலிக்கப்படுகின்றன.

AP-42 உமிழ்வு காரணிகளின் அடிப்படையில் உமிழ்வுகள் கணக்கிடப்படுகின்றன. செயல்பாட்டு நேரம், செயல்பாட்டு விகிதம், காற்றின் வேகம் மற்றும் ஈரப்பதத்தின் அளவு ஆகியவை புள்ளி மற்றும் பகுதி ஆதாரங்களில் இருந்து உமிழ்வுகளை மதிப்பிடுவதற்கு பரிசீலிக்கப்படுகின்றன. செயல்பாட்டு நேரத்தைத் தவிர, செயல்பாட்டு விகிதம், ஈரப்பதம், வண்டல் மண் மற்றும் வாகன எடை ஆகியவை பரிசீலிக்கப்படுகின்றன.

500 மீ தூரத்திற்கு மேல் சுரங்கக் குழியில் இருந்து ஏற்றுதல் குழிக்கு (வரி ஆதாரங்கள்) கொண்டு செல்வதற்கான எக்ஸ்காவேட்டர்கள் (பகுதி ஆதாரங்கள்) மற்றும் டிப்பர்களின் ஒரே நேரத்தில் செயல்பாட்டின் மோசமான சூழ்நிலைக்கு கணிப்புகள் மேற்கொள்ளப்படுகின்றன.

வேலை நாட்களின் எண்ணிக்கை ஆண்டுக்கு 300 நாட்களாக 8 மணிநேர செயல்பாட்டுடன் எடுக்கப்பட்டுள்ளது, எனவே கணிக்கப்பட்ட செறிவுகள் மிக மோசமான நிலையாகக் கருதப்படுகின்றன. கட்டுப்பாட்டு நடவடிக்கைகளுடன், கட்டுப்பாடற்ற உமிழ்வுகளில் 30% கையாளுதல் மற்றும் 10% கட்டுப்பாடற்ற உமிழ்வுகள் போக்குவரத்துக்கு எடுக்கப்பட்டுள்ளன.

4.3.7 வளிமண்டலவியல் தரவுகள்

டிசம்பர் 2025 முதல் பிப்ரவரி 2026 வரை காற்றின் வேகம், காற்றின் திசை மற்றும் வெப்பநிலை ஆகியவற்றின் அடிப்படையில் தொடர்ந்து பதிவு செய்யப்பட்ட வானிலை தரவுகள், இந்திய வானிலை ஆய்வு மையம் மற்றும் சுற்றுச்சூழல் அமைச்சகத்தின் வழிகாட்டுதல்களின்படி 24 மணி நேர சராசரி வானிலை தரவுகளைப் பிரித்தெடுக்க செயலாக்கப்பட்டுள்ளன. சராசரி நேரங்களில் கணக்கிடப்பட்ட நிலைத்தன்மை வகுப்புகள் மாடலிங் குறித்து மத்திய மாசுக்கட்டுப்பாட்டு வாரியம் வழங்கிய வழிகாட்டுதல்களின் அடிப்படையில் உள்ளன. இப்பகுதியின் கலவை உயரங்கள் கிடைக்கக்கூடிய வெளியிடப்பட்ட இலக்கியங்களிலிருந்து எடுக்கப்பட்டுள்ளன.

4.3.8 கணிக்கப்பட்ட தரை மட்ட செறிவுகளின் சுருக்கம்

சுரங்க நடவடிக்கைகளின் காரணமாக அடிமட்ட செறிவுகள் ஆய்வுப் பகுதியில் அதிகரிக்கும் அதிகரிப்பு மற்றும் தாக்கத்தின் அளவை அறிய மதிப்பிடப்பட்டுள்ளன.

சுரங்கப் பகுதிக்குள் அதிகபட்ச அடிமட்ட செறிவு சுமார் 2.27 µg/m3 இன் PM 2.5 மற்றும் 3.05 µg/m3 இன் PM10 என மதிப்பிடப்பட்டுள்ளது மற்றும் சுரங்க நடவடிக்கைகள் மேற்கொள்ளப்படும் PM2.5 இன் PM2.5 இன் 2.94 µg/m3 மற்றும் PM10 இன் 4.66 µg/m3 இன் கிளஸ்டர் பகுதி மதிப்பிடப்பட்டுள்ளது. சுரங்க நடவடிக்கைகளின் தாக்கம் 0.4 கி.மீ.க்கு மேல் மிகக் குறைவாக இருக்கும்.

படம் - 4.1 சுரங்கத்திலிருந்து உமிழ்வு காரணமாக PM10 இன் கணிக்கப்பட்ட தரை மட்ட செறிவுகளின் இடஞ்சார்ந்த விநியோகத்தைக் குறிக்கிறது.

4.3.9 உமிழ்வு ஆதாரங்கள் மற்றும் அளவு

திரு.B.கோபாலகிருஷ்ணன் அவர்களின் உத்தேச சாதாரண கல் மற்றும் கிராவல் குவாரியில் இருந்து உமிழ்வுக்கான பல்வேறு புள்ளி மற்றும் புள்ளி அல்லாத ஆதாரங்கள் அளவிடப்பட்டு கீழே கொடுக்கப்பட்டுள்ளன:

பரப்பளவு உமிழ்வு - மொத்த பொருள் கையாளுதல் (சாதாரண கல் மற்றும் கிராவல்)

அளவு, TPA	திரு.B.கோபாலகிருஷ்ணன் 3,71,595 கன மீட்டர் சாதாரண கல் மற்றும் 18,264 கன மீட்டர் கிராவல்
வருடத்திற்கு தொழிற்பாட்டு நேரம்	2400
செயல்பாட்டு விகிதம், டி / மணி.	402.17
தூசி உமிழ்வு, g/t.	0.12
தூசி உமிழ்வு, கிராம் / மணி.	67.892
செல்வாக்கு செலுத்தும் பகுதி, மீ 2	608
கட்டுப்பாடற்ற புகை வீதம் g/s/m2	0.000048740
கட்டுப்படுத்தப்பட்ட உமிழ்வு விகிதம், PM10 g/s/m2	0.000048740
கட்டுப்படுத்தப்பட்ட உமிழ்வு விகிதம், PM2.5 g/s/m2	0.00029483

(I) பாதை ஆதாரம் - சாதாரண கல் மற்றும் கிராவல் களை குழி முதல் எல்லைக்கு கொண்டு செல்லுதல்

அளவு, TPA	திரு.B.கோபாலகிருஷ்ணன் 3,71,595 கன மீட்டர் சாதாரண கல் மற்றும் 18,264 கன மீட்டர் கிராவல்

வருடத்திற்கு தொழிற்பாட்டு நேரம்	2400
ஒவ்வொரு டம்பரின் கொள்ளளவு (T)	10
மொத்த எண்ணிக்கை டிப்பர்கள் / ஆண்டு	63510
முன்னணி நீளம் / பயணம், கி.மீ	1.3
மொத்த VKT/ஆண்டு	35684
உமிழ்வு கிலோ / VKT	0.26
மொத்த உமிழ்வு கிலோ/ஆண்டு	47986
கட்டுப்பாடற்ற உமிழ்வு வீதம் g/s/m	3.8954
கட்டுப்படுத்தப்பட்ட உமிழ்வு விகிதம், PM10 g/s/m	0.38954
கட்டுப்படுத்தப்பட்ட உமிழ்வு விகிதம், PM2.5 g/s/m	0.24687

பரப்பளவு உமிழ்வு - மொத்த மூலப்பொருள் கையாளுதல் (கிளஸ்டர் சாதாரண கல் மற்றும் கிராவல்)

அளவு, கன மீட்டர்	திரு.B.கோபாலகிருஷ்ணன் 3,71,595 கன மீட்டர் சாதாரண கற்கள் மற்றும் 18,264 கன மீட்டர் கிராவல் திரு. P.மணிகண்டன் சாதாரண கல் : 1,57,580 கன மீட்டர் & கிராவல் : 21,442 கன மீட்டர் T.S. தமயந்தி சாதாரண கல் : 4,18,770 கன மீட்டர் & கிராவல் : 52,400 கன மீட்டர் S.மணிகண்டன் சாதாரண கல் : 1,37,140 கன மீட்டர் T.S. தமயந்தி சாதாரண கல் : 1,70,750 கன மீட்டர் & கிராவல் : 10,325 கன மீட்டர்
வருடத்திற்கு தொழிற்பாட்டு நேரம்	2400
செயல்பாட்டு விகிதம், டி / மணி.	415.56
தூசி உமிழ்வு, g/t.	0.39
தூசி உமிழ்வு, கிராம் / மணி.	88.456
செல்வாக்கு செலுத்தும் பகுதி, மீ 2	618
கட்டுப்பாடற்ற புகை வீதம் g/s/m2	0.0006837
கட்டுப்படுத்தப்பட்ட உமிழ்வு விகிதம், PM10 g/s/m2	0.0006837
கட்டுப்படுத்தப்பட்ட உமிழ்வு விகிதம், PM2.5 g/s/m2	0.0005148

(II) பாதை ஆதாரம் - சாதாரண கல் மற்றும் கிராவல் களை குழி முதல் எல்லைக்கு கொண்டு செல்லுதல்

பாதை ஆதாரம் - சாதாரண கல் மற்றும் கிராவல் போக்குவரத்து (தொகுப்பு)

அளவு, கன மீட்டர்	திரு.B.கோபாலகிருஷ்ணன் 3,71,595 கன மீட்டர் சாதாரண கல் மற்றும் 18,264 கன மீட்டர் கிராவல் திரு.P.மணிகண்டன் சாதாரண கல் : 1,57,580 கன மீட்டர் & கிராவல் : 21,442 கன மீட்டர் T.S. தமயந்தி சாதாரண கல் : 4,18,770 கன மீட்டர் & கிராவல் : 52,400 கன மீட்டர் S.மணிகண்டன் சாதாரண கல் : 1,37,140 கன மீட்டர் T.S. தமயந்தி சாதாரண கல் : 1,70,750 கன மீட்டர் & கிராவல் : 10,325 கன மீட்டர்
வருடத்திற்கு தொழிற்பாட்டு நேரம்	2400
ஒவ்வொரு டம்பரின் கொள்ளளவு (T)	10
மொத்த எண்ணிக்கை டிப்பர்கள் / ஆண்டு	331785
முன்னணி நீளம் / பயணம், கி.மீ	0.29
மொத்த VKT/ஆண்டு	69875
உமிழ்வு கிலோ / VKT	0.26
மொத்த உமிழ்வு கிலோ/ஆண்டு	73586
கட்டுப்பாடற்ற உமிழ்வு வீதம் g/s/m	5.0987
கட்டுப்படுத்தப்பட்ட உமிழ்வு விகிதம், PM10 g/s/m	0.50987
கட்டுப்படுத்தப்பட்ட உமிழ்வு விகிதம், PM2.5 g/s/m	0.49576

குறிப்பு: * 2 மீ / வி காற்றின் வேகம் மற்றும் 10% ஈரப்பதம் ஆகியவற்றின் அடிப்படையில் கணக்கிடப்பட்ட உமிழ்வு காரணி கணக்கிடப்படுகிறது. + 10% வண்டல் உள்ளடக்கம் மற்றும் 10% ஈரப்பதம் உள்ளடக்கத்தின் அடிப்படையில் கணக்கிடப்பட்ட உமிழ்வு காரணி

<u>**படம் 4.2 PM2.5 க்கான GLC கணிப்பின் ஐசோப்ளெத்**</u>

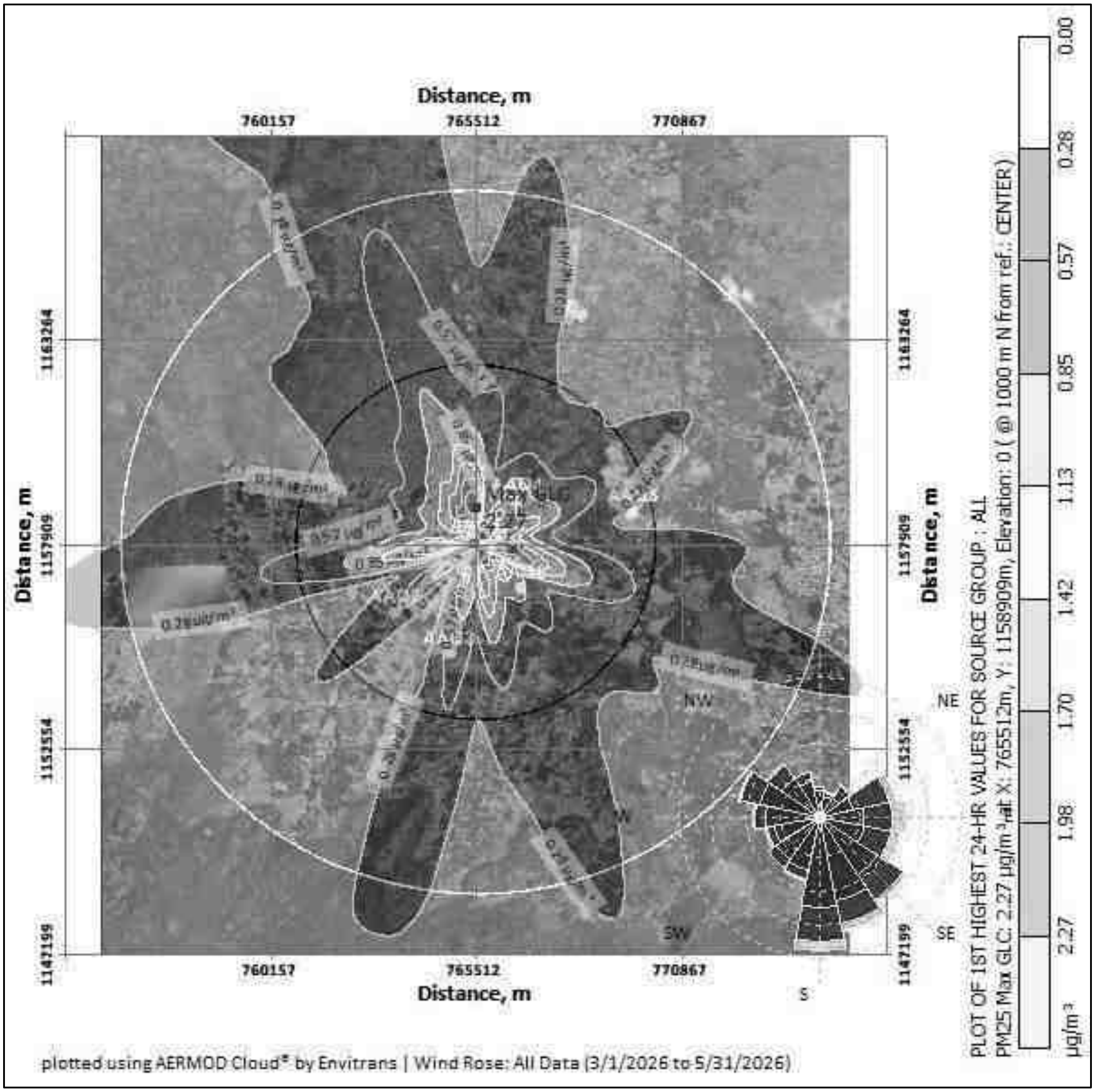

படம் 4.3 PM10 க்கான GLC கணிப்பின் ஐசோப்ளெத்

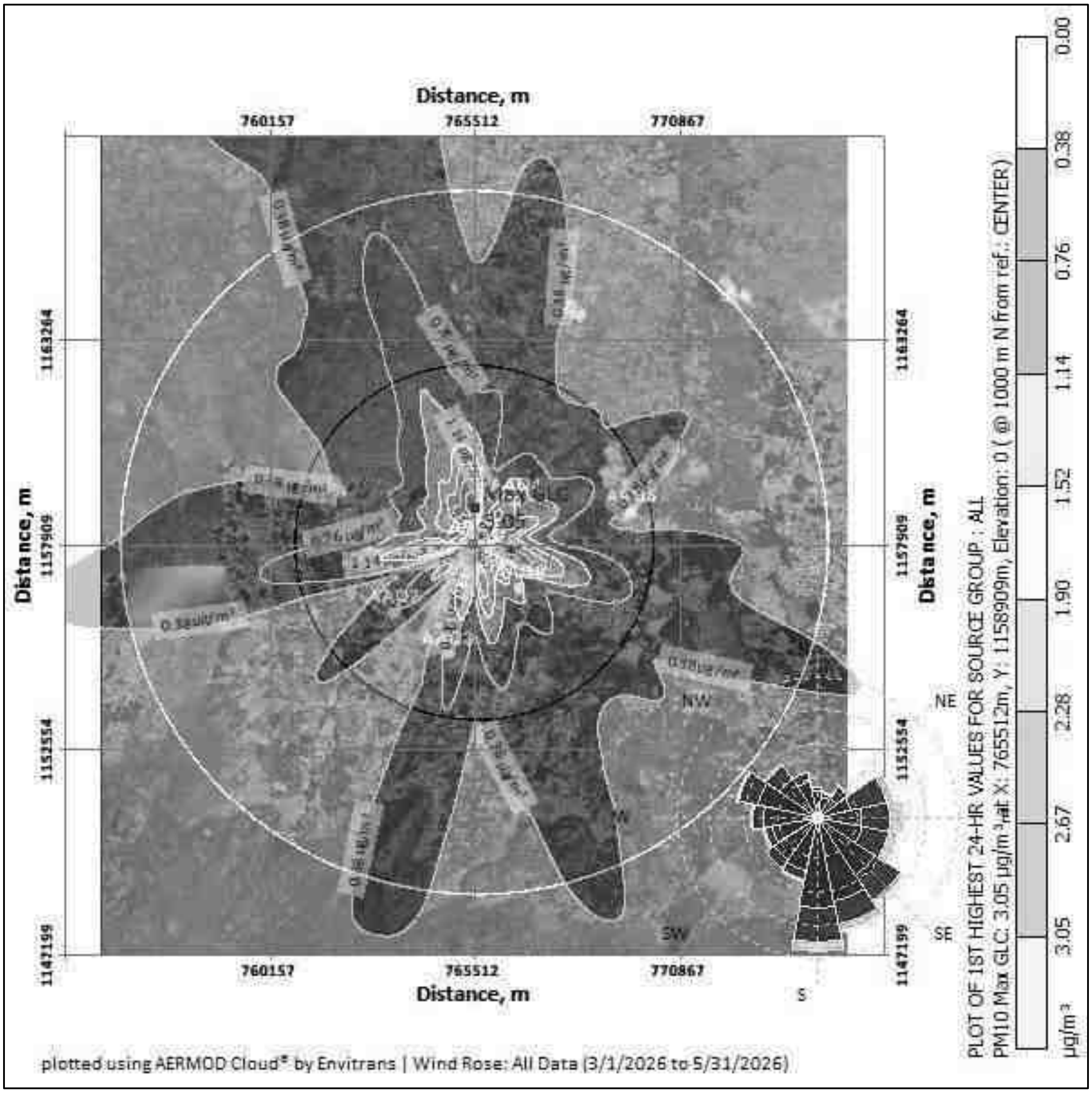

<u>படம் 4.4 GLC கணிப்பின் ஐசோப்ளெத் - PM2.5 க்கான ஒட்டுமொத்த</u>

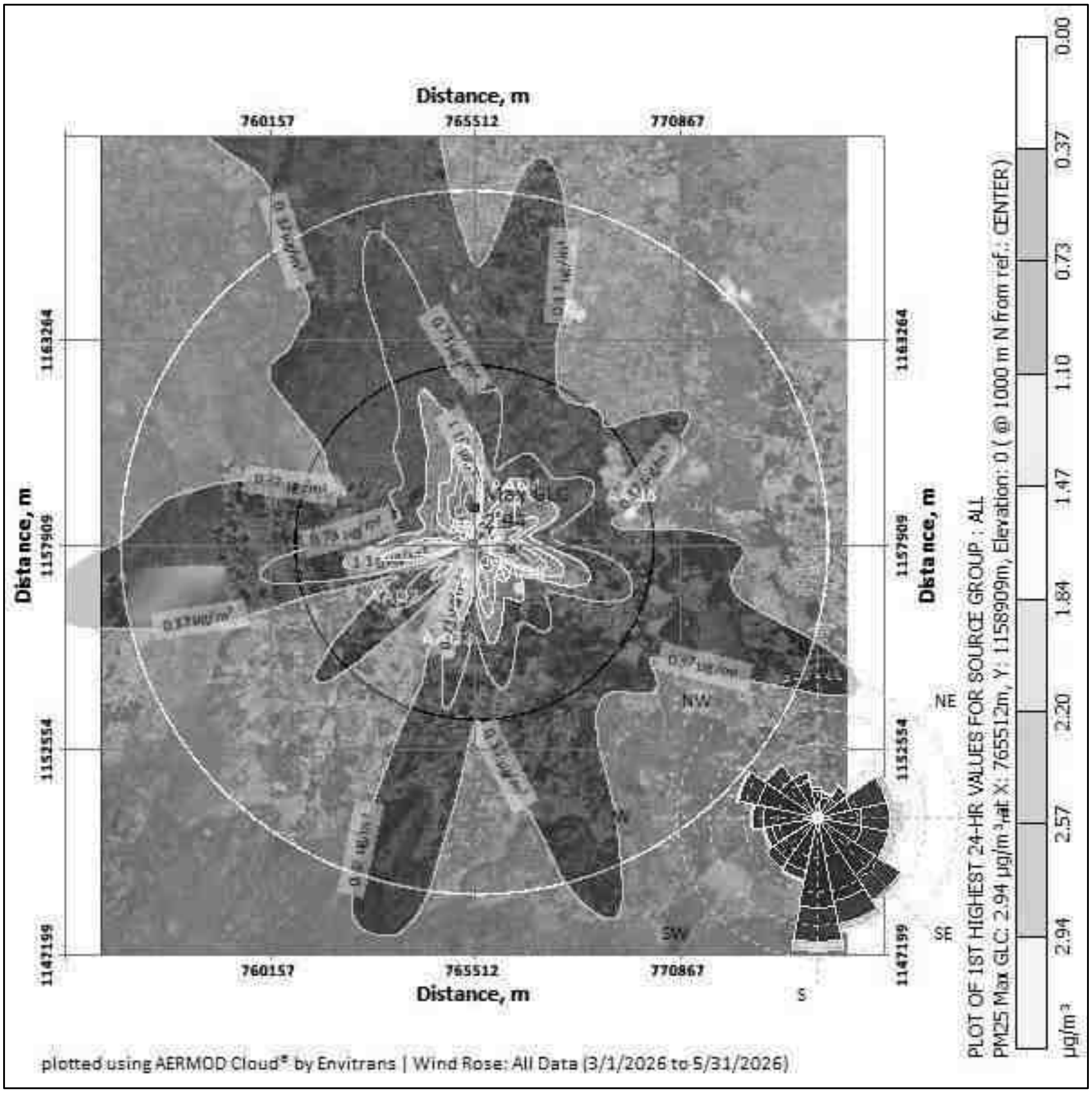

படம் 4.5 GLC கணிப்பின் ஐசோப்ளெத் - PM10 க்கான ஒட்டுமொத்த

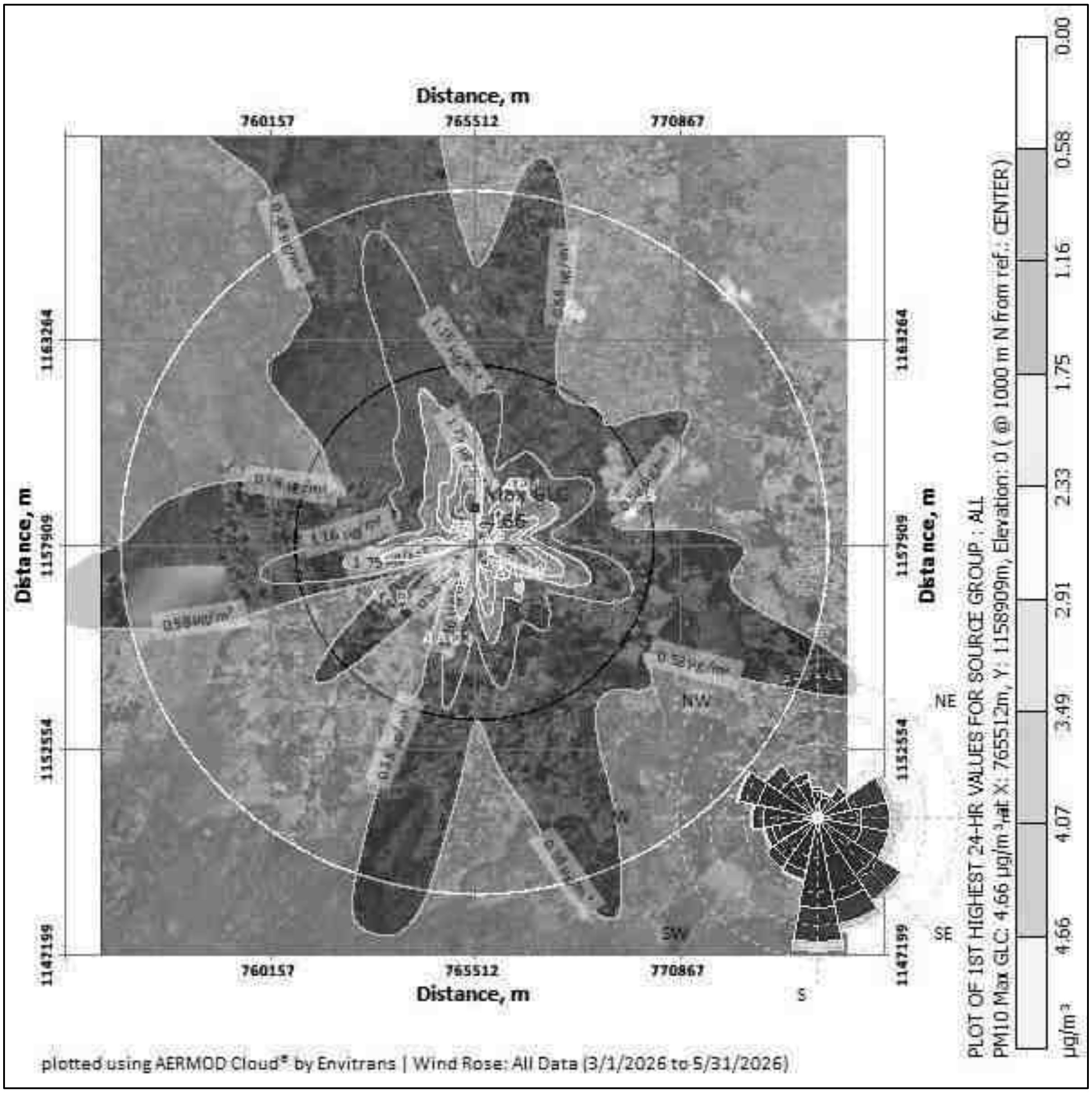

கணிக்கப்பட்ட சுற்றுப்புற காற்றின் தரம்:

திட்டத்திற்குப் பிந்தைய PM.10, PM.2.5, (ஜி.எல்.சி) (அடிப்படை வரி + அதிகரிப்பு) செறிவு அட்டவணை எண் - 4.3 முதல் 4.4 வரை கொடுக்கப்பட்டுள்ளது.

அட்டவணை 4.3 திட்ட செயலாக்கத்திற்குப் பிறகு PM2.5 இன் செறிவுகள்

வ.எண்.	இடம்	பின்னணி செறிவு	கணிக்கப்பட்ட அதிகரிக்கும் செறிவு	திட்ட செறிவுக்கு பிந்தைய	µg/m3 இல் சட்டரீதியான வரம்புகள்
1	திட்ட தள மைய மண்டலம்	22.6	2.27	24.87	60
2	பாப்பம்பட்டி	19.5	1.98	21.48	
3	கவலப்பட்டி	20.2	1.70	21.9	
4	காசநாயம்பட்டி	18.8	1.42	20.22	
5	சின்னகலையம்புதூர்	18.5	1.13	19.63	
6	கரடிகூட்டம்	20.7	0.85	21.55	

அட்டவணை 4.3a திட்ட செயலாக்கத்திற்குப் பிறகு PM2.5 இன் தொகுப்பு செறிவுகள்

வ.எண்.	இடம்	பின்னணி செறிவு	கணிக்கப்பட்ட அதிகரிக்கும் செறிவு	திட்ட செறிவுக்கு பிந்தைய	µg/m3 இல் சட்டரீதியான வரம்புகள்
1	திட்ட தள மைய மண்டலம்	22.6	2.94	25.54	60
2	பாப்பம்பட்டி	19.5	2.57	22.07	
3	கவலப்பட்டி	20.2	2.20	22.4	
4	காசநாயம்பட்டி	18.8	1.84	20.64	
5	சின்னகலையம்புதூர்	18.5	1.47	19.97	
6	கரடிகூட்டம்	20.7	1.10	21.8	

அட்டவணை 4.3b திட்டம் செயல்படுத்தப்பட்ட பிறகு PM10 இன் செறிவுகள்

வ.எண்.	இடம்	பின்னணி செறிவு	கணிக்கப்பட்ட அதிகரிக்கும் செறிவு	திட்ட செறிவுக்கு பிந்தைய	µg/m3 இல் சட்டரீதியான

					வரம்புகள்
1	திட்ட தள மைய மண்டலம்	47.5	3.05	50.55	100
2	பாப்பம்பட்டி	41.8	2.67	44.47	
3	கவலப்பட்டி	44.4	2.28	46.68	
4	காசநாயம்பட்டி	40.6	1.90	42.5	
5	சின்னகலையம்புதூர்	40.6	1.52	42.12	
6	கரடிகூட்டம்	44.8	1.14	45.94	

அட்டவணை 4.3c திட்டம் செயல்படுத்தப்பட்ட பிறகு PM10 இன் தொகுப்பு செறிவுகள்

வ.எண்.	**இடம்**	**பின்னணி செறிவு**	**கணிக்கப்பட்ட அதிகரிக்கும் செறிவு**	**திட்ட செறிவுக்கு பிந்தைய**	**µg/m3 இல் சட்டரீதியான வரம்புகள்**
1	பாப்பம்பட்டி	47.5	4.66	52.16	100
2	கவலப்பட்டி	41.8	4.07	45.87	
3	காசநாயம்பட்டி	44.4	3.49	47.89	
4	சின்னகலையம்புதூர்	40.6	2.91	43.51	
5	கரடிகூட்டம்	40.6	2.33	42.93	
6	பாப்பம்பட்டி	44.8	1.75	46.55	

மேலே உள்ள அறிக்கை, மோசமான சூழ்நிலையில் கூட, அடிப்படை புள்ளிவிவரங்களுடன் இதன் விளைவாக சேர்க்கப்பட்ட செறிவுகள், PM10 க்கான சுற்றுப்புற காற்றின் தரத்தின் மதிப்புகள் 42.12 µg/m3 முதல் 50.55µg/m3 வரையிலும் , PM2.5 க்கு 19.63 µg/m3 முதல் 24.87 µg/m3 வரையிலும் உள்ளன மற்றும் PM10 42.93µg/m3 முதல் 52.16 µg/m3 வரையிலும் PM2.5 வரம்பிலும் உள்ளன 19.97 µg/m3 முதல் 25.54 µg/m3 வரை

ஒவ்வொரு வழக்கிலும் சட்டப்பூர்வ வரம்புகளுக்குள் உள்ளன. காற்று மாசுபாட்டைக் கட்டுப்படுத்த சுரங்கத்தில் மேற்கொள்ளப்படும் தணிப்பு நடவடிக்கைகள் பின்வருமாறு

- துளையிடும் செயல்பாட்டில் ஈரமான துளையிடுதல் நடைமுறையில் இருக்கும்.
- இழுவை சாலைகள் மற்றும் ஏற்றுதல் போன்றவற்றில் தண்ணீர் தெளிக்கப்படும்.
- சுரங்கத் தொழிலாளர்களுக்கு தூசி முகமூடிகள் வழங்கப்படுகின்றன.
- பாதுகாப்பு வலயத்தில் மூன்று அடுக்கு தோட்டங்கள்.
- உற்பத்தியாளரின் விவரக்குறிப்புகளின்படி டிஜி செட்டுகள் அவ்வப்போது பராமரிக்கப்படும்.

4.4 தாக்கங்களின் முக்கியத்துவத்தை மதிப்பீடு செய்தல் (முக்கியத்துவத்தை தீர்மானிப்பதற்கான அளவுகோல்கள், முக்கியத்துவத்தை ஒதுக்குதல்).

4.4.1 இரைச்சல் சூழல்

துளையிடுதல், தோண்டுதல், ஏற்றுதல் மற்றும் போக்குவரத்து என்பன சுரங்க நடவடிக்கைகள் மற்றும் அதனுடன் தொடர்புடைய செயற்பாடுகளின் போது பிரதான ஒலியை உருவாக்கும் மூலமாகும். டீசல் ஜெனரேட்டரின் செயல்பாட்டால் இடைவிடாத சத்தம் உருவாகிறது.

4.4.2 சுரங்க நடவடிக்கைகள் காரணமாக குத்தகை பகுதியில் சாத்தியமான இரைச்சல் அளவுகள்

வ.எண்.	மூல பெயர்	dB (A) இல் இரைச்சல் நிலை
1	டீசல் ஜெனரேட்டர்	90
2	எக்ஸ்காவேட்டர் செயல்பாடு	86
3	லாரி வாகனங்கள் இயக்கம்	82
4	துளையிடுதல்	96
5	வெடிப்பு	102

சுரங்க குத்தகை பகுதிக்குள் உருவாக்கப்பட்ட சத்தம் மட்டுப்படுத்தப்படும் என்றும், இடையக மண்டலத்தில் சத்தத்தின் ஆழமான விளைவு இருக்காது என்றும் எதிர்பார்க்கப்படுகிறது. இயந்திரங்களை தீவிரமாக பராமரிப்பதன் மூலம் இரைச்சல் அளவு வரம்பு வரம்பிற்குக் கீழே பராமரிக்கப்படும். சுரங்க செயல்பாட்டின் போது

இரைச்சல் அளவைக் குறைக்க தூசி பிரித்தெடுத்தல் மூலம் ஈரமான துளையிடல் பயன்படுத்தப்படுகிறது.

குத்தகை பகுதியில் இரைச்சலின் அளவு அளவிடப்பட்டு, அருகிலுள்ள கிராமங்களான பாப்பம்பட்டி, கவலப்பட்டி, காசநாயம்பட்டி, சின்னகலையம்புதூர், கரடிகூட்டம், அய்யம்பாளையம் ஆகிய கிராமங்களில் இரைச்சலின் அளவு அளவிடப்பட்டது.

அட்டவணை 4.4 கண்காணிப்பு இடங்களில் இரைச்சல் அளவுகள்

வ.எண்.	இடம்	சுரங்க குத்தகைப் பகுதியிலிருந்து தூரம் மற்றும் திசை	நாள் சமமான (dBA இல்)	இரவு சமமான (dBA)
1	திட்ட தள மைய மண்டலம்	மைய மண்டலம்	53.5	40.3
2	பாப்பம்பட்டி	2.46 கிமீ, தென்மேற்கு	52.5	39.3
3	கவலப்பட்டி	3.14 கிமீ, தெற்கு	48.6	40.7
4	காசநாயம்பட்டி	1.33 கிமீ, வடகிழக்கு	50.5	43.3
5	சின்னகலையம்புதூர்	4.49 கிமீ, வடகிழக்கு	51.8	44.2
6	கரடிகூட்டம்	1.16 கிமீ, தென்கிழக்கு	49.9	41.1
7	அய்யம்பாளையம்	4.33 கிமீ, வடமேற்கு	53.8	41.5

இரைச்சல் அளவுகள் பணியிடத்தில் 70 dB(A) இன் MoEF & CC வரம்புகளுக்குள் உள்ளன மற்றும் இடையகப் பகுதிகளில், மதிப்புகள் 75 dB(A) வரம்பிற்குக் கீழே உள்ளன. மேலே குறிப்பிட்டுள்ள ஆறு இடங்களுக்கும் குடியிருப்பு பகுதி விதிமுறை பரிசீலிக்கப்பட்டுள்ளதால், சுரங்க செயல்பாட்டின் போது சுரங்க குத்தகை பகுதி தொழில்துறை பகுதி / குவாரி பகுதியாகக் கருதப்படும், இதற்காக டி.ஜி.எம்.எஸ் விதிமுறைகள் 85 டிபி (ஏ) / சிபிசிபி வழிகாட்டுதல்கள் 75 டிபி (ஏ).

4.4.3 சுரங்கம் காரணமாக இரைச்சலின் தாக்கம்

- குத்தகை பகுதிக்கு உள்ளேயும் வெளியேயும் துளையிடுதல், வெடித்தல் மற்றும்

கனிமங்களை கொண்டு செல்வது போன்ற செயல்பாடுகளால் சுரங்கத்தில் இரைச்சல் உருவாகிறது.

- டி.ஜி.எம்.எஸ் (சுரங்க பாதுகாப்பு இயக்குநரகம்) வரம்புகளின்படி, 8 மணி நேர வெளிப்பாடு காலத்திற்கு ஏற்றுக்கொள்ளக்கூடிய ஒலி அளவு 85 dB(A) ஆகும்.
- உரத்த சத்தத்தை வெளிப்படுத்துவது உயர் இரத்த அழுத்தம், இதய நோய், தூக்கக் கலக்கம் மற்றும் மன அழுத்தத்தையும் ஏற்படுத்தும். ஒலி மாசுபாடு வனவிலங்குகளின் ஆரோக்கியத்தையும் நல்வாழ்வையும் பாதிக்கிறது.
- பரிந்துரைக்கப்பட்ட வரம்புகளை மீறும் சத்தம் அசாதாரண உரத்த உணர்வு, டின்னிடஸ் போன்ற குறைபாட்டை ஏற்படுத்தக்கூடும், இது காதுகளில் தொடர்ச்சியான உயர் சுருதி ஒலிக்கிறது, பாராகுசிஸ் அல்லது சிதைந்த செவிப்புலன் ஏற்படுகிறது.

4.5 தணிப்பு நடவடிக்கைகள்

4.5.1 இரைச்சல் நிலை கட்டுப்பாடு.

- மூலத்திற்கும் ஏற்பியுக்கும் இடையிலான தூரம் அதிகரிக்கும் போது, இரைச்சல் அளவு குறைகிறது. எனவே, இயற்கையான குறைபாடு இருக்கும்.
- குத்தகை பகுதியின் சுற்றுப்புறத்தில் பசுமைப் பகுதியை உருவாக்க முன்மொழிந்தவர் திட்டமிட்டுள்ளார், இது அவற்றை ஈரப்படுத்துவதன் மூலம் ஒலியின் அளவைக் குறைக்கிறது.
- சம்பந்தப்பட்ட அனைத்து உபகரணங்கள் / இயந்திரங்கள் / டிப்பர்கள் ஒலி உற்பத்தியை கட்டுப்படுத்த முறையாக பராமரிக்கப்படும்.
- சம்பந்தப்பட்ட ஊழியர்களுக்கு வழக்கமான உடல்நலப் பரிசோதனைகளை நடத்துதல்.
- ஊழியர்கள் தங்கள் வெளிப்பாட்டு நேரத்தைக் குறைக்க ஷிப்டுகளில் வேலை செய்ய வைக்கப்படுவார்கள்.
- அனைத்து ஊழியர்களுக்கும் காதுகுழாய்களை வழங்குதல்.
- சாத்தியமான இடங்களில் பசுமை சுவர்கள் / வலைகளை வழங்குதல்.

இந்த நடவடிக்கைகளை மேற்கொள்வதன் மூலம், அடிப்படை மதிப்பு குறைவாக இருப்பதால், சுற்றுச்சூழல், வனம் மற்றும் பருவநிலை மாற்ற வரம்புகளுக்குள் ஒலி அளவுகள் நன்கு பராமரிக்கப்படும்.

4.5.2 அதிர்வு காரணமாக ஏற்படும் தாக்கங்கள்

பின்வரும் செயல்பாடுகளால் தரையில் மிகக் குறைந்த அதிர்வு இருக்கும்.

- வெடிப்பு காரணமாக
- துளையிடுதல் காரணமாக
- இயந்திரங்களின் இயக்கம் காரணமாக

தாக்கங்கள்

- குத்தகை பகுதிக்குள் பணிபுரியும் நபர்களால் மட்டுமே அதிர்வு உணரப்படும் என்றாலும், அது பொதுவாக விரும்பத்தகாதது.
- அதிர்வு பறக்கும் பாறைகளையும் ஏற்படுத்தக்கூடும்.
- இது குத்தகை பகுதியில் உள்ள பறவைகள் மற்றும் சிறிய பூச்சிகளை பயமுறுத்தக்கூடும். இருப்பினும், இது ஒரு குறுகிய காலத்திற்கு மட்டுமே உணரப்படும்.

தணிப்பு நடவடிக்கைகள்

- DG தொகுப்பு கல் தொகுதிகளால் செய்யப்பட்ட ஒலி உறைக்குள் வைக்கப்படும்.
- பயிற்சிகள் கூர்மையான துண்டுகளுடன் பொருத்தப்பட்டு, ஈரமான துளையிடுதல் பின்பற்றப்படும்.
- இரைச்சல் அளவைக் குறைக்க சுரங்கத்திற்கு நன்கு திட்டமிடப்பட்ட பசுமை வளையம் முன்மொழியப்பட்டுள்ளது.
- வெடிப்பதற்கு முன் முறையான எச்சரிக்கை அமைப்பு பின்பற்றப்பட்டு, வெடிப்பதற்கு முன் அப்பகுதியை அகற்றுவது உறுதி செய்யப்படும்.
- ஒலி மட்டத்தைக் குறைப்பதற்காக இயந்திரங்கள் மற்றும் வாகனங்களை ஒழுங்காக பராமரித்தல்.
- தொழில் ரீதியாக இரைச்சலுக்கு ஆளாகும் தொழிலாளர்களால் காது மஃப்களைப் பயன்படுத்துதல்.
- மதியம் 12:00 மணி முதல் பிற்பகல் 2:00 மணி வரை மட்டுமே குறைந்த அளவில் குண்டு வெடிப்பு நடத்துதல்
- டிஜிஎம்எஸ் மற்றும் சுற்றுச்சூழல், வனம் மற்றும் பருவநிலை மாற்ற அமைச்சகத்தால் பரிந்துரைக்கப்பட்ட தரத்திற்குள் உச்ச துகள் வேகத்தை பராமரிப்பதன் மூலம்

பறக்கும் பாறை மற்றும் அதிர்வுகளைக் கட்டுப்படுத்துதல்.

- குறைந்தபட்ச வெடிபொருட்களைப் பயன்படுத்தி ஆழமற்ற ஜாக்ஹாமர் துளையிடுதல் மற்றும் வெடித்தல் மேற்கொள்ள உத்தேசிக்கப்பட்டுள்ளது.
- திறமையான மற்றும் சட்டப்பூர்வமான ஃபோர்மேன் / சுரங்க மேலாளரால் வெடிப்புகளை மேற்பார்வையிடுதல்.

4.5.3 சமூகப் பொருளாதார தாக்கம்

குத்தகை பகுதி பட்ட் ஒருநிலம் . முன்மொழிபவர் CER நடவடிக்கைகளுக்காக INR 5,00,000 செலவிட திட்டமிட்டுள்ளார்.

4.5.4 தொழில்சார் ஆரோக்கியம்

பல்வேறு சுரங்க நடவடிக்கைகளால் மனிதர்கள் மீதான தாக்கங்கள்

துளையிடுதல், வெடித்தல், தோண்டுதல் மற்றும் போக்குவரத்து காரணமாக உத்தேச சுரங்கம் காரணமாக தொழில்சார் ஆபத்து ஏற்படலாம். மொத்தம் 33 தொழிலாளர்கள் சுரங்கப் பணியில் ஈடுபடுவார்கள். சுரங்க நடவடிக்கைகள் சுரங்கத் தொழிலாளர்களுக்கு கீழ்க்கண்டவாறு பல்வேறு உடல்நலப் பிரச்சினைகளை ஏற்படுத்தக்கூடும்:

- தோண்டுதல், துளையிடுதல், கல் வெட்டுதல், அளவு மற்றும் போக்குவரத்து ஆகியவற்றின் போது உருவாகும் தூசி சிலிகோசிஸ், ஆஸ்துமா, காசநோய் மற்றும் பிற சுவாச நுரையீரல் கோளாறுகள் போன்ற உடல்நலப் பிரச்சினைகளை ஏற்படுத்தக்கூடும்.
- தொழிலாளர்களால் கனமான பளுதூக்கம் கைகள், கால்கள் மற்றும் முதுகில் காயங்களை ஏற்படுத்தக்கூடும்.
- சுரங்க செயல்பாட்டின் போது உருவாகும் சத்தம் இரைச்சலால் தூண்டப்பட்ட செவிப்புலன் இழப்பை (NIHL) ஏற்படுத்தலாம்.

அட்டவணை 4.5 பல்வேறு சுகரங்க நடவடிக்கைகளால் மனிதர்கள் மீது ஏற்படும் தாக்கங்கள்

வ.எண்.	செயல்பாட்டு வகை	தாக்கம்
1	துளையிடுதல் மற்றும் வெடிப்பு காரணமாக தூசி உருவாகிறது	தூசியின் தொடர்ச்சியான வெளிப்பாட்டால் நிமோனியா, காசநோய், கீல்வாதம் மற்றும் பிரிவு அதிர்வு ஏற்படுகிறது

2	துளையிடுதல் மற்றும் வெடிப்பு காரணமாக இரைச்சல் உருவாக்கம்	குறுகிய கால தாக்கம் தூக்கமின்மை, உயர் இரத்த அழுத்தம் மற்றும் இதய நோய்கள் ஆகும். நீண்ட கால வெளிப்பாடு பகுதி அல்லது நிரந்தர காது கேளாமைக்கு வழிவகுக்கலாம்
3	எதிர்பாராத விபத்துக்கள்	முறையற்ற சுரங்க முறைகள் காரணமாக பறக்கும் பாறைகள், விரிசல்கள் அல்லது பிளவுகள் ஆகியவை அபாயங்களில் அடங்கும்

தணிப்பு நடவடிக்கைகள்

- சுரங்கத் தொழிலாளர்களுக்கு தூசி உள்ளிழுப்பதைக் குறைக்க தூசி முகக்கவசம் வழங்கப்படும்.
- தப்பியோடும் தூசி உமிழ்வைக் குறைக்க இழுவை சாலைகள், அகழ்வாராய்ச்சி மற்றும் சாலைகளில் ஒரு நாளைக்கு இரண்டு முறை தண்ணீர் தெளிக்கும் நடைமுறையில் உள்ளது.
- ஈரமான துளையிடுதல் மற்றும் தூசி பிரித்தெடுத்தல் மூலம் துளையிடுதல் பயிற்சி செய்யப்படும்.
- இரைச்சல் அதிகம் உள்ள பகுதிகளில் பணிபுரியும் தொழிலாளர்களுக்கு காது மஃப் வழங்கப்படும்
- சுரங்கத் தளத்திற்கு முதலுதவி வசதிகள் வழங்கப்படும், மேலும் முழு சுரங்கத் தொழிலாளர்களுக்கும் அதை அணுக முடியும்.
- சுரங்கத் தொழிலாளர்களுக்கு சுரங்கப் பணிகளில் மேற்கொள்ளப்படும் பாதுகாப்பு நடைமுறைகள் குறித்து நன்கு பயிற்சி அளிக்கப்படும்.
- சுரங்க விதிகள், 1955 இன் படி, ஆரம்ப கட்டத்திலும், குறிப்பிட்ட கால இடைவெளியிலும் பணியாளர்களுக்கு மருத்துவ பரிசோதனை செய்யப்படும்.
- அருகிலுள்ள கிராமப்புற மக்களிடையே தொழில்சார் நோய்கள் மற்றும் சிறு நோய்களைக் கண்டறிய வழக்கமான மருத்துவ பரிசோதனை முகாம்கள் ஏற்பாடு செய்யப்படும்.
- அவர்களின் கடுமையான மற்றும் நாள்பட்ட நோய்க்கான சிகிச்சைக்கான இலவச பரிசோதனை மற்றும் மருந்து குத்தகைதாரரால் வழங்கப்படும். டி.ஜி.எம்.எஸ்ஸின் படி காலமுறை மருத்துவ பரிசோதனை நடத்துதல்.
- அனைத்து முதலுதவி உபகரணங்களையும் சுரங்க அலுவலகத்தில் கிடைக்கச் செய்தல்
- தீயணைப்பு கருவியை சரியான இடத்தில் வைத்தல்
- எதிர்பாராத நிகழ்வுகளை எவ்வாறு கையாள்வது என்பது பற்றி ஊழியர்களுக்கு கற்பித்தல்
- சுரங்க அலுவலகத்தில் அவசரகால தொடர்பு எண்களைக் கொண்ட தகவலை இடுகையிடுதல்

- இந்த அனைத்து நடவடிக்கைகளையும் பின்பற்றுவதன் மூலம், குவாரியில் பணிபுரியும் ஊழியர்களின் பாதுகாப்பு உறுதி செய்யப்படும்.

4.5.5 கழிவு மேலாண்மை

திடக்கழிவு

சுரங்கம் தோண்டப்பட்ட பொருட்கள் முழுவதுமே பயன்படுத்தப்படும் என்பதால், இந்தத் திட்டத்திலிருந்து திடக்கழிவுகள் எதுவும் உருவாகாது. எவ்வாறாயினும், நிர்வாக நடவடிக்கைகளின் மூலம் உருவாகும் திடக்கழிவுகள் முறையாக சேகரிக்கப்பட்டு அரசால் அங்கீகரிக்கப்பட்ட களங்களில் / மறு சைக்கிள் இயந்திரங்கள் / அகற்றுபவர்களுக்கு அப்புறப்படுத்தப்படும்.

திரவக் கழிவுகள்

இந்த சுரங்கத்திலிருந்து எந்த செயல்முறை கழிவுநீர் உற்பத்தியும் இல்லை. எனவே திரவக் கழிவுகள் எதுவும் உருவாகவில்லை. வீட்டுக் கழிவுநீர் அதாவது 1.0 கிலோ லிட்டர் கழிவுநீர் கழிவுநீர் தொட்டி மூலம் உறிஞ்சும் குழியில் வெளியேற்றப்படும்.

தீங்கு விளைவிக்கும் கழிவு மேலாண்மை

இந்த திட்டத்தில் பின்வரும் மேலாண்மை நடைமுறைகள் பின்பற்றப்படும்:

குவாரி நடவடிக்கையில், வீணான எண்ணெய் / கழிவு மசகு எண்ணெய் / பயன்படுத்தப்பட்ட வடிகட்டிகள் / பயன்படுத்தப்பட்ட நீர் குதிரைகள் போன்ற இயந்திர பராமரிப்பு நடவடிக்கைகளில் இருந்து அபாயகரமான கழிவுகளின் மூலமாகும். மேற்கூறிய அபாயகரமான கழிவுகள் மிகவும் மிகக் குறைந்த அளவில் உள்ளன, அவை மூல மட்டத்தில் முறையாக சேகரிக்கப்பட்டு, ஊடுருவ முடியாத சேமிப்பு தளங்களில் சேமித்து வைக்கப்பட்டு, அபாயகரமான கழிவுகள் (எல்லை தாண்டிய இயக்கம்) மேலாண்மை விதிகள், 2016-ன் படி அகற்றப்படும்.

பிளாஸ்டிக் கழிவுகள்

பிளாஸ்டிக் பொருட்கள் பயன்படுத்துவதைத் தடை செய்வது தொடர்பாக தமிழக அரசின் அரசாணை (நிலை) எண்.84ன்படி ஒருமுறை மட்டும் பயன்படுத்தும் பிளாஸ்டிக் பொருட்கள் தடை செய்யப்படும். உரம் தயாரிக்கக்கூடிய பொருள் அல்லது மீண்டும்

பயன்படுத்தக்கூடிய பொருட்களைப் பயன்படுத்த ஊழியர்கள் ஊக்குவிக்கப்படுவார்கள்.

மழைநீர் சேகரிப்பு திட்டம்

குத்தகைக்கு அருகாமையில் உள்ள பகுதிகள் குறைந்த நீர்வளம் கொண்டவை என்பதாலும், மழைநீர் நிலத்தடி நீரை நிரப்புவதற்கான முக்கிய ஆதாரமாக இருப்பதாலும், மழைநீர் சேகரிப்பு மற்றும் பிற நீர் பெருக்கம் நடவடிக்கைகள் இத்திட்டத்தில் மேற்கொள்ள உத்தேசிக்கப்பட்டுள்ளது.

- குவாரியைச் சுற்றி மாலை வடிகால் அமைத்தல், குடியேற்றக் குளத்துடன் இணைக்கப்பட்டது.
- வண்டல் மண் படிவதைத் தடுக்க அவ்வப்போது வடிகால் சுத்தம் செய்தல்
- சுரங்கக் குழியில் சேகரிக்கப்படும் மழைநீரை திட்டத்தின் நீர் தேவையை பூர்த்தி செய்ய பயன்படுத்துதல்.

இப்பகுதியின் சராசரி வருடாந்திர மழைப்பொழிவு 930.7 மிமீ ஆகும். சுரங்கப் பகுதிக்கான நீர் ஓடும் தன்மையாக 0.35 விழுக்காடு இருப்பதைக் கருத்தில் கொண்டு இது கணக்கிடபடுகின்றது.

****

அத்தியாயம் 5

மாற்று வழிகளின் பகுப்பாய்வு

5.1 ஒவ்வொரு மாற்றின் விளக்கம்

மாற்று இடத்தை பகுப்பாய்வு செய்வதன் மூலம் திட்டத்திற்கான சிறந்த இடத்தைத் தேர்ந்தெடுக்க உதவுகிறது. ஒருபுறம் தற்போதுள்ள உள்கட்டமைப்புடன் நெருக்கமாக இருக்க உதவுகிறது, மறுபுறம் சுற்றுச்சூழலில் திட்டத்தின் தாக்கத்தை குறைக்க உதவுகிறது.

5.2 ஒவ்வொரு மாற்றீட்டின் பாதகமான தாக்கங்களின் சுருக்கம்

தமிழ்நாடு சிறு கனிமச் சலுகை விதிகள், 1959 இன் விதி 19 (1) 41 மற்றும் 42 இன் கீழ் சுரங்கத் திட்டத்தை முன்மொழிபவர் தயாரித்துள்ளார், மேலும் இது திண்டுக்கல் புவியியல் மற்றும் சுரங்கத் துறையின் உதவி இயக்குநரால் Rc.No.1207/Mines/2025, தேதியிட்ட Rc.No.1207/Mines/2025, தேதி: 21.06.2026 மூலம் ஒப்புதல் அளிக்கப்பட்டுள்ளது.

- வன நிலமோ அல்லது பிற சுற்றுச்சூழல் உணர்திறன் கொண்ட இடங்களோ இல்லை.
- உத்தேச சுரங்க இடம் கனிம உபயோகத்தின் அடிப்படையில் தேர்ந்தெடுக்கப்படுகிறது.

எனவே மாற்று தளத்தை நாட வேண்டிய அவசியமில்லை.

5.3 ஒவ்வொரு மாற்று முறைக்கும் உத்தேசிக்கப்பட்டுள்ள தணிப்பு நடவடிக்கைகள்

சுரங்க தொழில்நுட்பம் தொழில்நுட்பத்தில் எந்த மாற்றமும் இல்லாமல் ஒற்றை ஷிப்ட் செயல்பாட்டில் இயந்திரமயமாக்கப்பட்ட திறந்தவெளி ஆகும். டி.ஜி.எம்.எஸ் விதிமுறைகளின்படி இந்த நடவடிக்கை மேற்கொள்ளப்படும். மாற்று தொழில்நுட்பம் எதுவும் பயன்படுத்தப்படாது. பயன்படுத்தப்பட்ட தொழில்நுட்பத்தின் விவரங்கள் அத்தியாயம் II இல் கொடுக்கப்பட்டுள்ளன.

5.4 மாற்று வழிகளைத் தேர்ந்தெடுத்தல்

சுரங்கத் திட்டங்களைப் பொறுத்தவரை, சுரங்கம் குறிப்பிட்ட இடம் சார்ந்தது என்பதாலும், சுரங்கம் மேற்கொள்ளப்படும் பகுதியில் கனிமங்கள் இருப்பதாக போதுமான அளவு நிரூபிக்கப்பட்டுள்ளதாலும், மாற்று இடத்தைத் தேர்வு செய்வது அவசியமில்லை. இந்த வைப்புத்தொகையில் அணுகல் மற்றும் மேம்பாட்டிற்கான நல்ல உள்கட்டமைப்பு வசதிகளும் உள்ளன.

சுரங்க தொழில்நுட்பம் தொழில்நுட்பத்தில் எந்த மாற்றமும் இல்லாமல் ஒற்றை ஷிப்ட்

செயல்பாட்டில் இயந்திரமயமாக்கப்பட்ட திறந்தவெளி ஆகும். டி.ஜி.எம்.எஸ் விதிமுறைகளின்படி இந்த நடவடிக்கை மேற்கொள்ளப்படும். மாற்று தொழில்நுட்பம் எதுவும் பயன்படுத்தப்படாது. பயன்படுத்தப்பட்ட தொழில்நுட்பத்தின் விவரங்கள் அத்தியாயம் II இல் கொடுக்கப்பட்டுள்ளன.

*****

அத்தியாயம் 6

சுற்றுசூழல் கண்காணிப்பு நிகழ்ச்சித்திட்டம்

6.1 கண்காணிப்பின் தொழில்நுட்ப அம்சங்கள் தணிப்பு நடவடிக்கைகளின் செயல்திறன் (அளவீடுகள், வழிமுறைகள், அதிர்வெண் இருப்பிட தரவு பகுப்பாய்வு, அறிக்கையிடல் அட்டவணைகள், அவசரகால நடைமுறைகள், விரிவான பட்ஜெட் மற்றும் கொள்முதல் அட்டவணைகள் உட்பட)

6.1.1 சுற்றுச்சூழல் கண்காணிப்பு

செயல்படுத்தப்படும் கட்டுப்பாட்டு நடவடிக்கைகளின் செயல்திறனை அளவிட கண்காணிப்பு செய்யப்படுகிறது. காற்று, நீர், ஒலி மற்றும் மண் சூழல் போன்ற பல்வேறு சுற்றுசூழல் அளவுருக்களை தொடர்ந்து கண்காணிக்க வேண்டும்.

திட்டத்தின் செயல்பாட்டின் போது பல்வேறு அளவுருக்களைக் கண்காணிக்க காலக்கெடுவுடன் ஒரு அட்டவணை வடிவமைக்கப்பட்டுள்ளது. மத்திய சுற்றுச்சூழல், வனம் மற்றும் பருவநிலை மாற்ற அமைச்சகம் மற்றும் தமிழ்நாடு மாநில மாசுக் கட்டுப்பாட்டு வாரியத்தின் அடிப்படையில் அட்டவணை வடிவமைக்கப்பட்டுள்ளது. பருவநிலை மாற்ற விவகாரங்கள் அமைச்சகம்/தமிழ்நாடு மாசு கட்டுப்பாடு வாரியம்/மத்திய சுற்றுச்சூழல், வனம் மற்றும் பருவநிலை மாற்ற அமைச்சகம் அல்லது பிற சட்டபூர்வ அமைப்புகள் கூடுதல் அளவுருக்கள் / காரணிகளை கண்காணிக்கக் கோரினால், அதுவும் செய்யப்படும்.

உத்தேச குவாரி ஒரு சிறிய குவாரி ஆகும். எனவே சுரங்கப் பொறுப்பாளர், சுற்றுசூழல் தொடர்பான நடவடிக்கைகளுக்குப் பொறுப்பாவார். EC பெற்ற பிறகு, EC இல் குறிப்பிடப்பட்டுள்ள நிபந்தனைகள் கண்டிப்பாக பின்பற்றப்படும். நிபந்தனைகளை செயல்படுத்தும் பொறுப்பு சுரங்க பொறுப்பாளருக்கு உள்ளது. EC இணக்க அறிக்கையும் அவ்வப்போது சமர்ப்பிக்கப்படும்.

6.1.2 சுற்றுசூழல் கண்காணிப்பின் நோக்கங்கள்

சுற்றுப்புறச் சூழல் கண்காணிப்பின் நோக்கங்கள் பின்வருமாறு.

- காற்று மற்றும் நீர் மாதிரிகளை கண்காணித்தல் மற்றும் பகுப்பாய்வு செய்தல்
- கட்டுப்பாடு மற்றும் பாதுகாப்பு நடவடிக்கைகளை அமுல்படுத்துதல்.

- திட்டத்தினுள் சுற்றுசூழல் தொடர்பான செயற்பாடுகளை அத்துடன் வெளி முகவர் நிலையங்களுடனும் ஒருங்கிணைத்தல். சுற்றியுள்ள கிராமங்களில் பணிபுரியும் தொழிலாளர்கள் மற்றும் மக்கள் தொகை பற்றிய புள்ளி விவரங்களை சேகரித்தல். பசுமை வளையம் மேம்பாடு போன்றவை.
- சுற்றுசூழல் முகாமைத்துவ நிகழ்ச்சித்திட்டத்தின் அமுல்படுத்தலின் முன்னேற்றத்தை கண்காணித்தல்.
- திட்டப் பகுதிகளிலும் அதைச் சுற்றியுள்ள பகுதிகளிலும் இரைச்சல் உருவாவதை கண்காணித்தல்.
- கழிவுநீர் சுத்திகரிப்பு மற்றும் திடக்கழிவுகளை அகற்றுவதை கண்காணித்தல்.
- பல்வேறு சுற்றுச்சூழல் மாசுபடுத்திகளுக்கான மாதிரிகள் / பரிசோதனைக்கு இந்த ஆய்வகம் பொருத்தமான வசதிகளைக் கொண்டிருக்கும்.

6.1.3 சுற்றுசூழல் கண்காணிப்பு அட்டவணை

சுற்றுச்சூழல் மேலாண்மைத் திட்டத்தின் செயல்திறனை மதிப்பிடும் பொருட்டு, முக்கியமான சுற்றுச்சூழல் அளவுருக்களை தொடர்ந்து கண்காணிக்கும். வெவ்வேறு அளவுருக்களைக் கண்காணிக்கும் அதிர்வெண் அட்டவணை 6.1 இல் கொடுக்கப்பட்டுள்ளது.

அட்டவணை 6.1 சுற்றுச்சூழல் கண்காணிப்பு அட்டவணை

வ.எண்.	அளவுருக்களின் விளக்கம்	அளவுருக்கள்	அதிர்வெண்
1	காற்று	SPM, PM-10, PM-2.5, SO2 மற்றும் NOx க்கான காற்றின் தரம்	24 மணிநேர சராசரி மாதிரிகள் 3 மாதத்திற்கு ஒரு முறை.
2	நீர்	பொது, இயற்பியல் மற்றும் வேதியியல் அளவுருக்கள்	ஒரு பருவத்திற்கு ஒரு முறை
3	சத்தம்	Leq, Lmax, Lmin, Leq Day & Leq Night dB(A)	8 மணிநேர சராசரி மாதிரிகள் 3 மாதத்திற்கு ஒரு முறை.
4	மண்	இயற்பியல் மற்றும் வேதியியல் பண்புகள்.	ஒரு பருவத்திற்கு ஒரு முறை

6.1.4 இடம்

மேற்கூறிய சுற்றுச்சூழல் அளவுருக்கள் பொருத்தமான மற்றும் பதற்றமான பகுதிகளில் கண்காணிக்கப்படும். கண்காணிப்புக்கான சரியான இடம் படம் – 3.5, 3.12, 3.13 & 3.14 என கொடுக்கப்பட்டுள்ளது.

6.1.5 அளவீட்டு முறை

(a) சுற்றுப்புற காற்றின் தரம்

SO2, NOx, PM10 மற்றும் PM2.5 ஆகியவற்றிற்கு சுற்றுப்புற காற்றின் தரம் கண்காணிக்கப்படும். அதிக அளவு காற்று மாதிரிகள் மற்றும் சுவாசிக்கக்கூடிய தூசி மாதிரிகள் போன்ற கருவிகள் இதற்காக பயன்படுத்தப்படும். இந்த அளவுருக்கள் முன்னர் கண்காணிப்பு அட்டவணையில் குறிப்பிட்டுள்ளபடி கண்காணிக்கப்படும்.

(b) நீரின் தரம்

மாநில மாசுக்கட்டுப்பாட்டு வாரியத்தால் அவ்வப்போது குறிப்பிடப்பட்டுள்ளபடி நீரின் தரம் பகுப்பாய்வு காலாண்டுக்கு ஒரு முறை மேற்கொள்ளப்படும்.

(c) இரைச்சல் கண்காணிப்பு

வேலைச் சூழலில் ஒலி மட்டம் கண்காணிக்கப்படும், பிரதானமாக எல்லைக்கு வெளியே மற்றும் சுரங்கப் பிரதேசத்தைச் சூழவுள்ள பகுதிகளில் ஒலியை உருவாக்கும் மூலங்கள் கண்காணிக்கப்படும்.

(d) பசுமைப் பகுதி மற்றும் காடுகள் அடங்கிய பகுதிகள்

மரக்கன்றுகளின் செயல்திறன் மற்றும் உயிர்வாழும் விகிதம் குறித்து பசுமை மண்டலத்தின் தொடர் கண்காணிப்பு மற்றும் கண்காணிப்பு மேற்கொள்ளப்படும். காவலாளி மற்றும் வார்ட் பணியாளர்கள் தோட்டத்தை முறையாக பாதுகாப்பார்கள். உரங்கள் இடுவதற்கும், உரங்களுக்கு உரிய நேரத்தில் தண்ணீர் பாய்ச்சுவதற்கும் ஏற்பாடு செய்யப்படும்.

(e) சமூக-பொருளாதாரம்

மைய மற்றும் இடையக மண்டலத்தின் சமூக-பொருளாதார விவரங்கள் அத்தியாயம் -3 இல் விரிவாக விரிவாக உள்ளன.

6.1.6 தணிப்பு நடவடிக்கைகளின் வினைத்திறனைக் கண்காணிப்பதற்கான தொழில்நுட்ப அம்சங்கள்

மேற்கண்ட கண்காணிப்பு அட்டவணை அவ்வப்போது பின்பற்றப்படும். தரவுகளை சேகரித்த பிறகு, சுரங்க பொறுப்பாளர்கள் பெறப்பட்ட தரவுகளை பகுப்பாய்வு செய்வார்கள். இவ்வாறு பெறப்பட்ட தரவுகள், மத்திய சுற்றுச்சூழல், வனம் மற்றும் பருவநிலை மாற்ற அமைச்சகத்தின் மண்டல அலுவலகத்தில் சமர்ப்பிக்கப்படும் EC இணக்க அறிக்கையில் இணைக்கப்படும். அளவீட்டு முறைகள் மத்திய மாசுக்கட்டுப்பாட்டு வாரியம்/பிஜஎஸ்/சுற்றுச்சூழல் அமைச்சகம், சிசி/டிஜிஎம்எஸ் விதிமுறைகளின்படி இருக்கும்.

6.1.7 அவசரகால நடைமுறைகள்

சுற்றுச்சூழல் காரணங்களால் ஏதேனும் அவசரநிலை ஏற்பட்டால், சுரங்க பொறுப்பாளர் உடனடியாக உயர்மட்ட நிர்வாகத்திற்கு அறிக்கை அளிப்பார், மேலும் சுற்றுச்சூழல், வனம் மற்றும் பருவநிலை மாற்ற ஆணையம்/ எஸ்பிசிபி / டிஜிஎம்எஸ் விதிமுறைகளின்படி அவசரகால பதிலளிப்பு நெறிமுறை செயல்படுத்தப்படும்.

6.1.8 உருவாக்கப்பட வேண்டிய அறிக்கைகள்

போதுமான சுற்றுச்சூழல் முகாமைத்துவத் திட்டத்தை உருவாக்கும் பொருட்டு **திட்ட** முன்மொழிபவர் ஒவ்வொரு சோதனையின் பதிவுகளையும் அதன் விளக்கத்தையும் பராமரிக்க வேண்டும். திட்ட முன்மொழிபவரால் பராமரிக்க திட்டமிடப்பட்ட பதிவேடுகளின் தொகுப்பு கீழே உள்ள அட்டவணை 6.2 இல் கொடுக்கப்பட்டுள்ளது.

அட்டவணை 6.2 PP ஆல் பராமரிக்க வேண்டிய முக்கியமான பதிவேடுகள்	
வ.எண்.	**தனிநபர்கள்**
1	காற்று, நீர் மற்றும் மண் ஆகியவற்றுக்கான முடிவுகளை கண்காணித்தல்.
2	சரிவு செயலிழப்பு, நில அரிப்பு மற்றும் வடிகால் பற்றிய பதிவுகள்.
3	பெருந்தோட்டப் பதிவேடுகள்
4	சுற்றுசூழல் மற்றும் தொடர்புடைய தரநிலைகள்/ விதிமுறைகள்
5	சட்டரீதியான ஒப்புதல்கள், ஒப்புதல்கள் தொடர்பான பதிவுகள்.
6	காலமுறை மருத்துவ பரிசோதனை (PME) பதிவுகள்.
7	முறைப்பாடு பதிவேடு (சுற்றுசூழல் மாசுறுபாடு)
8	நீர் மற்றும் மின்சார நுகர்வு பற்றிய பதிவுகள்
9	அவ்வப்போது முன்னேற்ற பதிவுகள்.
10	சுற்றுச்சூழல் செலவுகள் பதிவேடுகள்

6.1.9 விரிவான வரவு செலவுத் திட்டம் மற்றும் கொள்முதல் அட்டவணைகள்

சுற்றுசூழல் கண்காணிப்புக்காக திட்டமிடப்பட்ட வரவு செலவுத் திட்டம் கீழே கொடுக்கப்பட்டுள்ளது.

அட்டவணை 6.3 - சுற்றுசூழல் முகாமைத்துவத் திட்டம் வரவு செலவுத் திட்டம்

செயற்பாடுகள்	தணிப்பு நடவடிக்கை	மூலதன செலவு	ஆண்டுக்கு தொடர் செலவு
காற்று சூழல்	இழுவை சாலையின் இருபுறமும் சுருக்கம், தரம் மற்றும் வடிகால்	0.12	0.12
	நிலையான தண்ணீர் தெளிப்பு ஏற்பாடுகள் + சொந்த தண்ணீர் டேங்கர்கள் மூலம் தண்ணீர் தெளித்தல்	8.00	0.80
	மஃபிள் பிளாஸ்டிங் - வெடிக்கும் போது பறக்கும் பாறைகளைக் கட்டுப்படுத்த	1.00	0.05
	ஈரமான துளையிடும் செயல்முறை / தனி தூசி பிரித்தெடுக்கும் அலகு கொண்ட சமீபத்திய சுற்றுச்சூழலுக்கு உகந்த துளையிடும் இயந்திரம்	0.30	0.06
	டிரக்குகள் / டிப்பர்கள் / டிராக்டர்களில் அதிக சுமை இல்லை	0.00	0.05
	கல் ஏற்றிச் செல்லும் லாரிகள் தார்பாலினால் மூடப்படும்	0.00	0.10
	ML பகுதிக்குள் மணிக்கு 20 கிமீ வேக வரம்புகளை செயல்படுத்துதல்	0.10	0.01

	ஆர்.டி.ஓ விதிமுறைகளின்படி வெளியேற்ற புகையை தொடர்ந்து கண்காணித்தல்	0.00	0.03
	எம்.எல் பகுதியிலிருந்து குறைந்தது 200 மீ தூரத்திற்கு அணுகு சாலைகளை முறையாக பெருக்குதல் மற்றும் பராமரித்தல்	0.00	0.47
	குவாரி கேட் அருகே வீல் வாஷ் சிஸ்டத்தை நிறுவுதல்	2.00	0.20
துணை மொத்தம் (A)		**11.52**	**1.89**
இரைச்சல் சூழல்	போர்ட்டபிள் பிளாஸ்டர் கொட்டகை வசதி	0.30	0.02
துணைத் தொகை (B)		**0.30**	**0.02**
கழிவு முகாமைத்துவம்	வீட்டுக் கழிவுகளை சேகரித்து அகற்றுவதற்கான ஏற்பாடுகள் அங்கீகரிக்கப்பட்ட முகவர் மூலம்	0.20	0.10
	குப்பைத் தொட்டிகள் நிறுவுதல்	0.05	0.02
துணை மொத்தத்தொகை (C)		**0.25**	**0.12**
நீர் சூழல்	நீர்ப்பாசனம்	1.00	0.20
	குழியை செட்டில்ட் செய்தல்	1.00	0.05
துணை மொத்தம் (D)		**2.00**	**0.25**
நிலச் சூழல்	மாலை வடிகால் அமைத்தல்	0.24	0.01
	கிராவல் பெஞ்ச் தோட்டங்கள் (123 எண்ணிக்கை)	0.19	0.04
	பாதுகாப்பு வலய பெருந்தோட்டங்கள் (595 எண்ணிக்கை)	0.60	0.12
	இறுதி சுரங்க மூடல் திட்டம்	3.00	0.00
துணைத் தொகை (E)		**4.02**	**0.17**
சுரங்கத் திட்டம், சுரங்கத் திட்டம் மற்றும் டிஜிஎம்எஸ் நிபந்தனைகளை செயல்படுத்துதல்	SEAC TN ஆல் MoM பின் இணைப்பு II இல் குறிப்பிடப்பட்டுள்ளபடி நீல பின்னணி மற்றும் வெள்ளை எழுத்துக்களுடன் அளவு 6' X 5'	0.05	0.01
	காற்று, நீர், ஒலி மற்றும் மண் தர மாதிரிகள் ஒவ்வொரு 6 மாதங்களுக்கும் EC நிபந்தனைகளின் இணக்க அறிக்கையுக்காக மாதிரிகள்	0.00	0.50

	தொழிலாளர்களுக்கு தனிநபர் பாதுகாப்பு உபகரணங்கள் வழங்கப்படும்.	0.34	0.03
	தொழிலாளர்களுக்கு சுகாதார பரிசோதனை ஏற்பாடு செய்யப்படும்	0.00	0.17
	முதலுதவி வசதி	0.00	0.05
	பாதுகாப்பு முன்னெச்சரிக்கைகளுக்கான அடையாளங்கள் மற்றும் பலகைகள்	0.10	0.01
	போக்குவரத்து வழித்தடங்களில் பார்க்கிங் வசதி இருக்காது. மலையின் தெற்குப் பகுதியில் வாகனங்கள் / HEMM .களுக்கு தனியாக ஏற்பாடு செய்யப்படும். போக்குவரத்து மேலாண்மைக்காக கொடிகள் நிறுத்தப்படும்	0.24	0.01
	சுரங்கங்கள் மற்றும் சுரங்க நுழைவாயிலில் சிசிடிவி கேமராக்கள் பொருத்துதல்	0.15	0.02
துணை மொத்தத்தொகை (F)		**0.88**	**0.80**
மானிய மொத்தம் (A+B+C+D+E+F)		**18.96**	**3.25**

10 ஆண்டுகளுக்கு மொத்த மின்சார உற்பத்திச் செலவு 59.80 இலட்சம் ஆகும்.
அதாவது ரூ.18.96 இலட்சம் மூலதன செலவு + ரூ.40.84 இலட்சம் தொடர் செலவு **(10 வருடங்களாக)**

கூட்டுத்தாபன சுற்றுசூழல் பொறுப்பு (CER) செயற்பாடுகளுக்கான முன்மொழிவு பின்வருமாறு கொடுக்கப்பட்டுள்ளது;

வ.எண்.	**உத்தேச செயல்பாடுகள்**	**செலவு லட்சத்தில்.**
1	பாடசாலை வளாகத்திற்கு உள்ளேயும் வெளியேயும் தோட்டங்கள்	5.0
2	கட்டிடங்களை புனரமைத்தல் மற்றும் ஓவியம் தீட்டுதல்	
3	தரையில் ஓடுகளை இடுதல்	
மொத்தம்		**5.0**

மேற்கண்ட உத்தேச CER செலவு தேவநாயக்கன்பட்டி கிராமத்தில் உள்ள அரசுப் பள்ளிக்கு செலவிடப்படும். குவாரி நடவடிக்கைகள் தொடங்குவதற்கு முன்பே உத்தேச CER செயல்பாடுகள் முடிக்கப்படும் என்று நான் உங்களுக்கு உறுதியளிக்கிறேன்.

மொத்த திட்ட மதிப்பீடு பின்வருமாறு:

நிலையான செலவு		
காணி விலை	:	Rs.14.22 இலட்சம்
முதலுதவி அறை	:	Rs.1.000 இலட்சம்
ஓய்வு தங்குமிடம்	:	Rs.1.000 இலட்சம்
சுகாதார வசதி	:	Rs.1.000 இலட்சம்
		மொத்தம் (A)- ரூ.17.22 இலட்சம்
செயல்பாட்டு செலவு		
இயந்திரங்கள்	:	ரூ.80.000 இலட்சம்
வேலி செலவு	:	ரூ.2.00 இலட்சம்
		மொத்தம் (B) – ரூ.82.00 இலட்சம்
EMP செலவு		
காற்றுச் சூழல், இரைச்சல் சூழல், சுரங்க மூடல், சுரங்கத் திட்டத்தை செயல்படுத்துதல், சுரங்கத் திட்டம் மற்றும் டிஜிஎம்எஸ் நிலை	**:**	**மொத்தம்(C)–ரூ.59.80** இலட்சம்
CER செலவு		
மரக்கன்றுகள் நடுதல், ஏ4 ஆவணங்கள், ஸ்கேனர் மற்றும் அச்சுப்பொறி வழங்குதல் மற்றும் பள்ளி கட்டடத்திற்கு வர்ணம் பூசுதல்	:	**மொத்தம் (F)- ரூ.5.00** இலட்சம்
மொத்தமொத்தம் (A+B+C+D+E+F)	**:**	**Rs. 164.02** இலட்சம்

****

அத்தியாயம் 7

மேலதிக ஆய்வுகள்

இந்த EIA / EMP அறிக்கையில் உள்ளடக்கப்பட்ட மேலதிக ஆய்வுகள்,

- பொது ஆலோசனை
- இடர் மதிப்பீடு
- சமூக தாக்க மதிப்பீடு, ஆராய்ச்சி மற்றும் மேம்பாட்டு செயல் திட்டங்கள்
- ஒட்டுமொத்த சுற்றுச்சூழல் தாக்க மதிப்பீட்டு ஆய்வு
- ஒரு விரிவான நீர்புவியியல் ஆய்வு
- சாய்வு நிலைத்தன்மை திட்டம்

7.1 பொது ஆலோசனை

வரைவு EIA/EMP அறிக்கை தயாரிக்கப்பட்ட பிறகு, அது மாநில மாசு கட்டுப்பாட்டு வாரியத்திடம் சமர்ப்பிக்கப்பட வேண்டும். மாசுக் கட்டுப்பாட்டு வாரியத்தின் சார்பில் மாவட்ட ஆட்சியர் மற்றும் மாசு கட்டுப்பாட்டு வாரியத்தின் அதிகாரிகள் மூலம் பொது ஆலோசனை நடத்தப்படும். இரண்டு முன்னணி செய்தித்தாள்களில் நேரம் மற்றும் தேதியுடன் இந்த நிகழ்வு குறித்து முன்கூட்டியே அறிவிப்பு வெளியிடப்பட வேண்டும். மக்கள், தன்னார்வ தொண்டு நிறுவனங்கள், சுற்றுச்சூழல் ஆர்வலர்கள் போன்றவற்றின் கருத்துக்கள், ஆலோசனைகள், கோரிக்கைகள் மற்றும் ஆட்சேபனைகள் கோரப்படுகின்றன, மேலும் நடவடிக்கைகள் பதிவு செய்யப்படுகின்றன. முன்மொழிபவர் மற்றும் தொடர்புடைய அதிகாரிகளின் பதில்கள் இறுதி EIA/EMP அறிக்கையில் பதிவு செய்யப்படும்.

7.2 ஆபத்து மதிப்பீடு மற்றும் மேலாண்மை

(a) நோக்கங்கள்

ஆபத்து மதிப்பீடு என்பது சுரங்க நடவடிக்கைகளின் போது ஏற்படக்கூடிய சாத்தியமான அச்சுறுத்தல்கள் / அபாயங்கள் அடையாளம் காணப்படும் முறையாகும், இதனால் முன்னெச்சரிக்கையாக போதுமான இயந்திரங்கள் / உபகரணங்கள் கிடைக்கின்றன. சுற்றுச்சூழல் இடர் மதிப்பீட்டின் நோக்கங்கள் பின்வருவனவற்றால் நிர்வகிக்கப்படுகின்றன, இது இயற்கை பேரழிவுகளைத் தவிர்த்து:

- அபாயகரமான பகுதிகளை அடையாளம் காணுதல், இதனால் விபத்து நிகழ்வுகளின் நிகழ்தகவைக் குறைக்க தேவையான வடிவமைப்பு பாதுகாப்பு நடவடிக்கைகளை பின்பற்ற முடியும்.
- நிறுவல்களை முறையாக வடிவமைத்தல் மற்றும் அதன் கட்டுப்படுத்தப்பட்ட செயற்பாடு ஆகியவற்றின் மூலம் தடுக்கக்கூடிய சுற்றுசூழல் அனர்த்தத்தின் சாத்தியமான பகுதிகளை இனங்காணுதல்.
- சுரங்க நடவடிக்கையிலிருந்து அவசரகால சூழ்நிலை அல்லது பேரழிவு சம்பவம் ஏதேனும் இருந்தால் அதை நிர்வகித்தல்.

சுரங்க நடவடிக்கைகளுடன் தொடர்புடைய முக்கிய ஆபத்துகள் பின்வருமாறு

- திறந்த வார்ப்பு பெஞ்ச் சாய்வு செயலிழப்பு
- குவாரி பக்கங்கள் கீழே விழுந்ததால் விபத்து
- இயந்திரங்களினால் ஏற்படும் விபத்து
- வெடிபொருட்கள் காரணமாக விபத்து
- பெரிய பிளாக் வெட்டு, பிரித்தல் மற்றும் ஏற்றுதல் காரணமாக ஏற்படும் விபத்து

சில பொதுவான ஆபத்துகள் அடையாளம் காணப்பட்டு, அதற்கேற்ற முன்னெச்சரிக்கை நடவடிக்கைகள் தயாரிக்கப்படுகின்றன.

அட்டவணை 7.1 ஆபத்துகள் மற்றும் முன்னெச்சரிக்கை நடவடிக்கைகள்

வ.எண்.	ஆபத்து	முன்னெச்சரிக்கை நடவடிக்கைகள்
1	தீ	சுரங்க அலுவலகம் மற்றும் வெடிபொருட்கள் சேமிப்பு அறையில் தீயணைப்பு கருவிகள் கிடைக்கும்.
2	வெடிப்பு	கட்டுப்படுத்தப்பட்ட வெடிப்பு செய்யப்படும். வெடிகுண்டுவெடிப்பின் போது டி.ஜி.எம்.எஸ் விதிமுறைகள் கண்டிப்பாக பின்பற்றப்படும். பயிற்சி பெற்ற நிபுணர்களால் மட்டுமே வெடிப்பு செய்யப்படும்.
3	இரசாயனங்கள் அல்லது அபாயகரமான பொருட்கள் எரிதல்	எரியக்கூடிய பொருட்கள் அனைத்து முன்னெச்சரிக்கை நடவடிக்கைகளுடனும் சேமிக்கப்படுகின்றன. சேமிப்பு தளத்தில் தீ தடுப்பு மருந்து கிடைக்கிறது
4	நிலச்சரிவு	டி.ஜி.எம்.எஸ் பரிந்துரைத்தபடி அகலம், உயரம் மற்றும் சாய்வு பராமரிக்கப்படும்

5	கையாளும் போது ஏற்படும் விபத்துக்கள்	அனைத்து வாகனங்களும் முறையாக பராமரிக்கப்படும். ஓவர்லோடிங் செய்யப்படாது. பயிற்சி பெற்ற / சான்றளிக்கப்பட்ட நபர்கள் மட்டுமே வேலைக்கு அமர்த்தப்படுவார்கள்.
6	மக்கள் அல்லது விலங்குகள் தற்செயலாக விழுதல்	குத்தகை பகுதி முறையாக வேலி அமைக்கப்படும். சுரங்கங்களில் பணிபுரிபவர்கள் மட்டுமே நுழைய அனுமதிக்கப்படுவார்கள்.

7.3 மறுவாழ்வு மற்றும் மீள்குடியேற்றம் (R&R) திட்டம்

இப்பகுதியில் வசிக்கும் மக்களிடமிருந்து நிலம் கையகப்படுத்தப்படுவதில்லை. குத்தகை பகுதி மக்கள் வசிக்காத நிலமாகும். ஆர் & ஆர் திட்டம் எதுவும் முன்மொழியப்படவில்லை.

7.3.1 ஒட்டுமொத்த சுற்றுச்சூழல் தாக்க மதிப்பீட்டு ஆய்வு

இந்த திட்டத்தின் 500 மீ சுற்றளவில் அமைந்துள்ள பிற குவாரிகளின் விவரங்கள் கீழே கொடுக்கப்பட்டுள்ளன:

அட்டவணை 7.2 - 500 மீ சுற்றளவில் உள்ள குவாரிகளின் விவரங்கள்

வ.எண்	குவாரி உரிமையாளரின் பெயர்	எஸ்.எஃப். எங்கள் & கிராமம்	குத்தகை காலம்	பரப்பளவு
அ. தற்போதுள்ள குவாரி				
1.	P.தேவராஜ்	160/1(பி), வடக்கு தாத்தநாய்க்கன்பட்டி	13.09.2021 முதல் 12.09.2026 வரை	2.00.00 ஹெக்டேர்
2.	S .மணிகண்டன்	49 (பி), வடக்கு தாத்தநாய்க்கன்பட்டி	23.11.2021 முதல் 22.11.2026 வரை	1.20.00 ஹெக்டேர்
ஆ. உத்தேச குவாரி				
1.	T.S. தமயந்தி	47/1(P), 47/2(P) & 47/3(P) வடக்கு தாத்தநாய்க்கன்பட்டி	-	1.75.0 ஹெக்டேர்

2.	திரு. P .மணிகண்டன்	157/2, வடக்கு தாத்தநாய்க்கன்பட்டி	-	1.48.0 ஹெக் டேர்
3.	திரு.B.கோபாலகிருஷ்ணன்	புல எண்கள். 50/4, 50/5A, 51/1, 51/2, 51/3, 51/4, 51/5, 51/6, 51/7 மற்றும் 51/8 வாடிப்பட்டி வடக்கு	-	2.37.0 ஹெக் டேர்
தொகுப்பின் கீழ் உள்ள மொத்த பரப்பளவு		8.80.00 ஹெக்டேர்		

இந்த இரண்டு குவாரிகளின் ஒட்டுமொத்த தாக்கம் ஆய்வு செய்யப்பட்டு அதன் விவரம் அத்தியாயம் IV இல் கொடுக்கப்பட்டுள்ளது.

7.3.2கிளஸ்டருக்கான காற்றின் தர தாக்க கணிப்பு

AERMOD வளிமண்டல சிதறல் மாடலிங் (AERMOD கிளவுட் ரிமோட் பதிப்பு) கிளஸ்டர் பகுதிக்கான அதிகரிக்கும் தரை நிலை செறிவை (GLC) மதிப்பிடுவதற்கு பயன்படுத்தப்படுகிறது. கிளஸ்டர் சுரங்கங்களின் ஈரமான துளையிடுதல் மற்றும் ஏற்றுதல் ஆகியவற்றைக் கருத்தில் கொண்டு பகுதி ஆதார மாதிரி கருத்தில் கொள்ளப்படுகிறது. இழுவை சாலை வழியாக போக்குவரத்துக்கு மேலும் லைன் சோர்ஸ் மாதிரி கருத்தில் கொள்ளப்பட்டது. மார்ச் முதல் மே 2026 வரையிலான காலகட்டத்தில் அடிப்படை வானிலை ஆய்வுகள் நடத்தப்பட்டன. பின்வரும் ஆதாரங்கள் கருதப்படுகின்றன.

உமிழ்வு ஆதாரங்கள் மற்றும் தொகுப்பு பகுதியின் அளவு.

திரு.B.கோபாலகிருஷ்ணன் அவர்களின் உத்தேச சாதாரண கல் மற்றும் கிராவல் குவாரியில் இருந்து உமிழ்வுக்கான பல்வேறு புள்ளி மற்றும் புள்ளி அல்லாத ஆதாரங்கள் அளவிடப்பட்டு கீழே கொடுக்கப்பட்டுள்ளன:

பரப்பளவு உமிழ்வு - மொத்த பொருள் கையாளுதல் (சாதாரண கல் மற்றும் கிராவல்)

அளவு, TPA	திரு.B.கோபாலகிருஷ்ணன் சாதாரண கல் : 3,71,595 கன மீட்டர் சாதாரண கல் மற்றும் 18,264 கன மீட்டர் கிராவல்
வருடத்திற்கு தொழிற்பாட்டு நேரம்	2400
செயல்பாட்டு விகிதம், டி / மணி.	402.17
தூசி உமிழ்வு, g/t.	0.12
தூசி உமிழ்வு, கிராம் / மணி.	67.892

செல்வாக்கு செலுத்தும் பகுதி, மீ 2	608
கட்டுப்பாடற்ற புகை வீதம் g/s/m2	0.000048740
கட்டுப்படுத்தப்பட்ட உமிழ்வு விகிதம், PM10 g/s/m2	0.000048740
கட்டுப்படுத்தப்பட்ட உமிழ்வு விகிதம், PM2.5 g/s/m2	0.00029483

(III) பாதை ஆதாரம் - சாதாரண கல் மற்றும் கிராவல் களை குழி முதல் எல்லைக்கு கொண்டு செல்லுதல்

அளவு, TPA	திரு.B.கோபாலகிருஷ்ணன் சாதாரண கல் : 3,71,595 கன மீட்டர் சாதாரண கல் மற்றும் 18,264 கன மீட்டர் கிராவல்
வருடத்திற்கு தொழிற்பாட்டு நேரம்	2400
ஒவ்வொரு டம்பரின் கொள்ளளவு (T)	10
மொத்த எண்ணிக்கை டிப்பர்கள் / ஆண்டு	63510
முன்னணி நீளம் / பயணம், கி.மீ	1.3
மொத்த VKT/ஆண்டு	35684
உமிழ்வு கிலோ / VKT	0.26
மொத்த உமிழ்வு கிலோ/ஆண்டு	47986
கட்டுப்பாடற்ற உமிழ்வு வீதம் g/s/m	3.8954
கட்டுப்படுத்தப்பட்ட உமிழ்வு விகிதம், PM10 g/s/m	0.38954
கட்டுப்படுத்தப்பட்ட உமிழ்வு விகிதம், PM2.5 g/s/m	0.24687

பரப்பளவு உமிழ்வு - மொத்த மூலப்பொருள் கையாளுதல் (கிளஸ்டர் சாதாரண கல் மற்றும் கிராவல்)

அளவு, கன மீட்டர்	திரு.B**.**கோபாலகிருஷ்ணன் 3,71,595 கன மீட்டர் சாதாரண கற்கள் மற்றும் 18,264 கன மீட்டர் கிராவல் திரு. **P .**மணிகண்டன் சாதாரண கல் : 1,57,580 கன மீட்டர் & கிராவல் : 21,442 கன மீட்டர் T.S. தமயந்தி சாதாரண கல் : 4,18,770 கன மீட்டர் & கிராவல் : 52,400 கன மீட்டர் S .மணிகண்டன் சாதாரண கல் : 1,37,140 கன மீட்டர் T.S. தமயந்தி சாதாரண கல் : 1,70,750 கன மீட்டர் & கிராவல் : 10,325 கன மீட்டர்

வருடத்திற்கு தொழிற்பாட்டு நேரம்	2400
செயல்பாட்டு விகிதம், டி / மணி.	415.56
தூசி உமிழ்வு, g/t.	0.39
தூசி உமிழ்வு, கிராம் / மணி.	88.456
செல்வாக்கு செலுத்தும் பகுதி, மீ 2	618
கட்டுப்பாடற்ற புகை வீதம் g/s/m2	0.0006837
கட்டுப்படுத்தப்பட்ட உமிழ்வு விகிதம், PM10 g/s/m2	0.0006837
கட்டுப்படுத்தப்பட்ட உமிழ்வு விகிதம், PM2.5 g/s/m2	0.0005148

பாதை ஆதாரம் - சாதாரண கல் மற்றும் கிராவல் களை குழி முதல் எல்லைக்கு கொண்டு செல்லுதல்

பாதை ஆதாரம் - சாதாரண கல் மற்றும் கிராவல் போக்குவரத்து (தொகுப்பு)

அளவு, கன மீட்டர்	திரு.B.கோபாலகிருஷ்ணன் சாதாரண கல் : 2,09,745 கன மீட்டர் & கிராவல் : 52,965 கன மீட்டர் திரு. P .மணிகண்டன் சாதாரண கல் : 1,57,580 கன மீட்டர் & கிராவல் : 21,442 கன மீட்டர் T.S. தமயந்தி சாதாரண கல் : 4,18,770 கன மீட்டர் & கிராவல் : 52,400 கன மீட்டர் S .மணிகண்டன் சாதாரண கல் : 1,37,140 கன மீட்டர் T.S. தமயந்தி சாதாரண கல் : 1,70,750 கன மீட்டர் & கிராவல் : 10,325 கன மீட்டர்
வருடத்திற்கு தொழிற்பாட்டு நேரம்	2400
ஒவ்வொரு டம்பரின் கொள்ளளவு (T)	10
மொத்த எண்ணிக்கை டிப்பர்கள் / ஆண்டு	331785
முன்னணி நீளம் / பயணம், கி.மீ	0.29
மொத்த VKT/ஆண்டு	69875
உமிழ்வு கிலோ / VKT	0.26
மொத்த உமிழ்வு கிலோ/ஆண்டு	73586
கட்டுப்பாடற்ற உமிழ்வு வீதம் g/s/m	5.0987
கட்டுப்படுத்தப்பட்ட உமிழ்வு விகிதம், PM10 g/s/m	0.50987
கட்டுப்படுத்தப்பட்ட உமிழ்வு விகிதம், PM2.5 g/s/m	0.49576

குறிப்பு: * 2 மீ / வி காற்றின் வேகம் மற்றும் 10% ஈரப்பதம் ஆகியவற்றின் அடிப்படையில் கணக்கிடப்பட்ட உமிழ்வு காரணி கணக்கிடப்படுகிறது. + 10% வண்டல் உள்ளடக்கம் மற்றும் 10% ஈரப்பதம் உள்ளடக்கத்தின் அடிப்படையில் கணக்கிடப்பட்ட உமிழ்வு காரணி

படம் 7.2 PM2.5 க்கான GLC கணிப்பின் ஐசோப்ளெத்

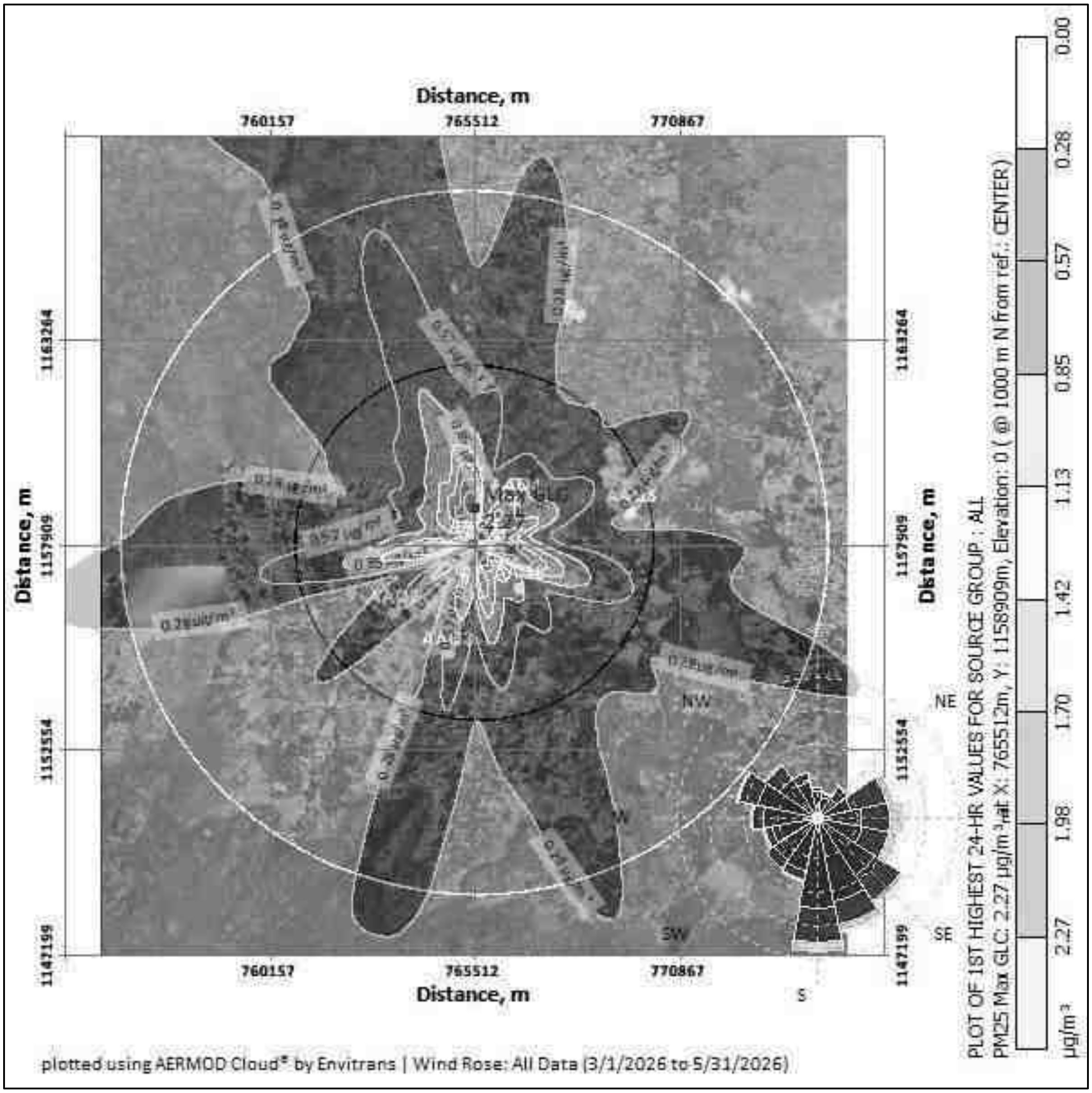

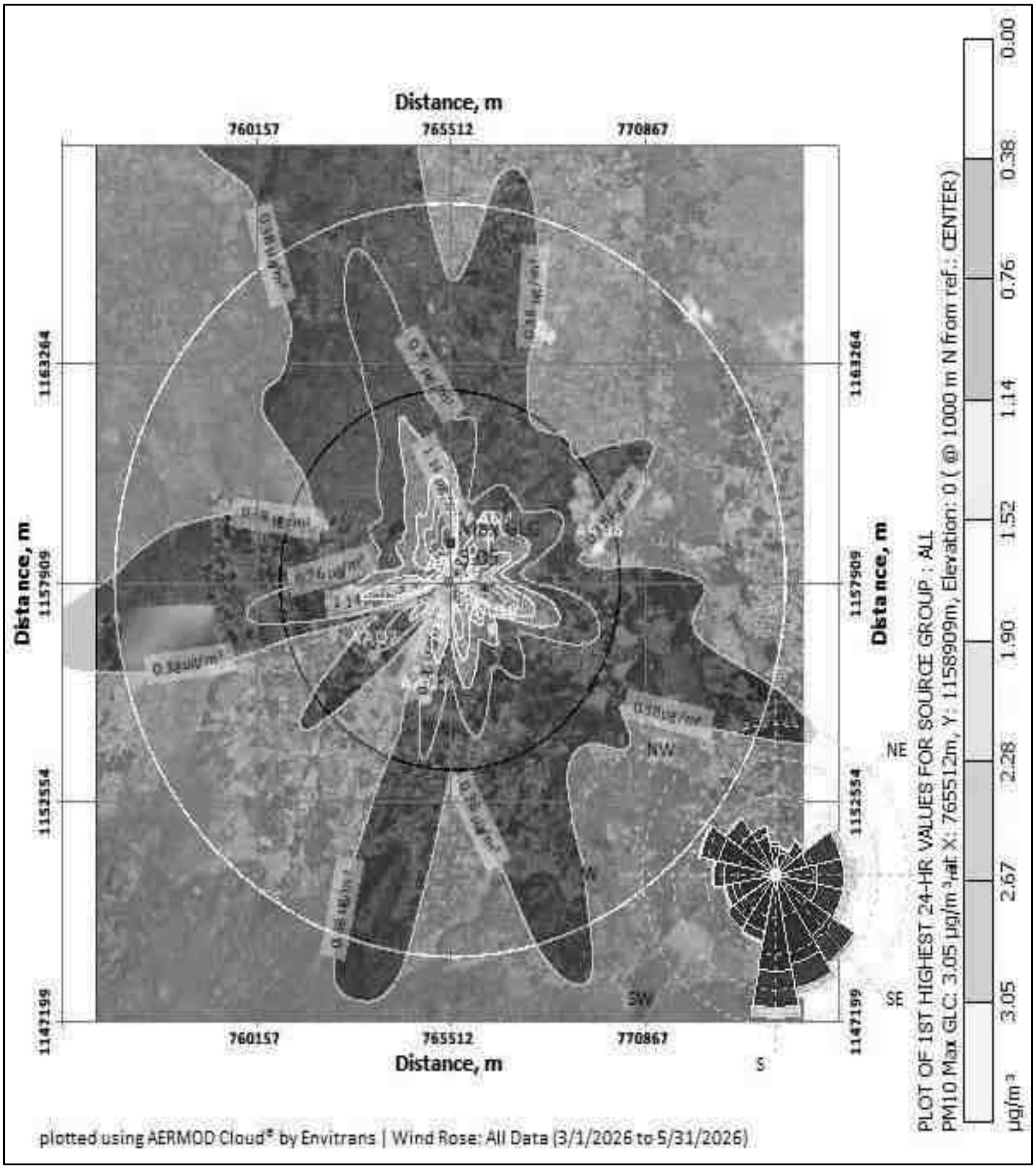

<u>படம் 7.2 PM10 க்கான GLC கணிப்பின் ஐசோப்ளெத்</u>

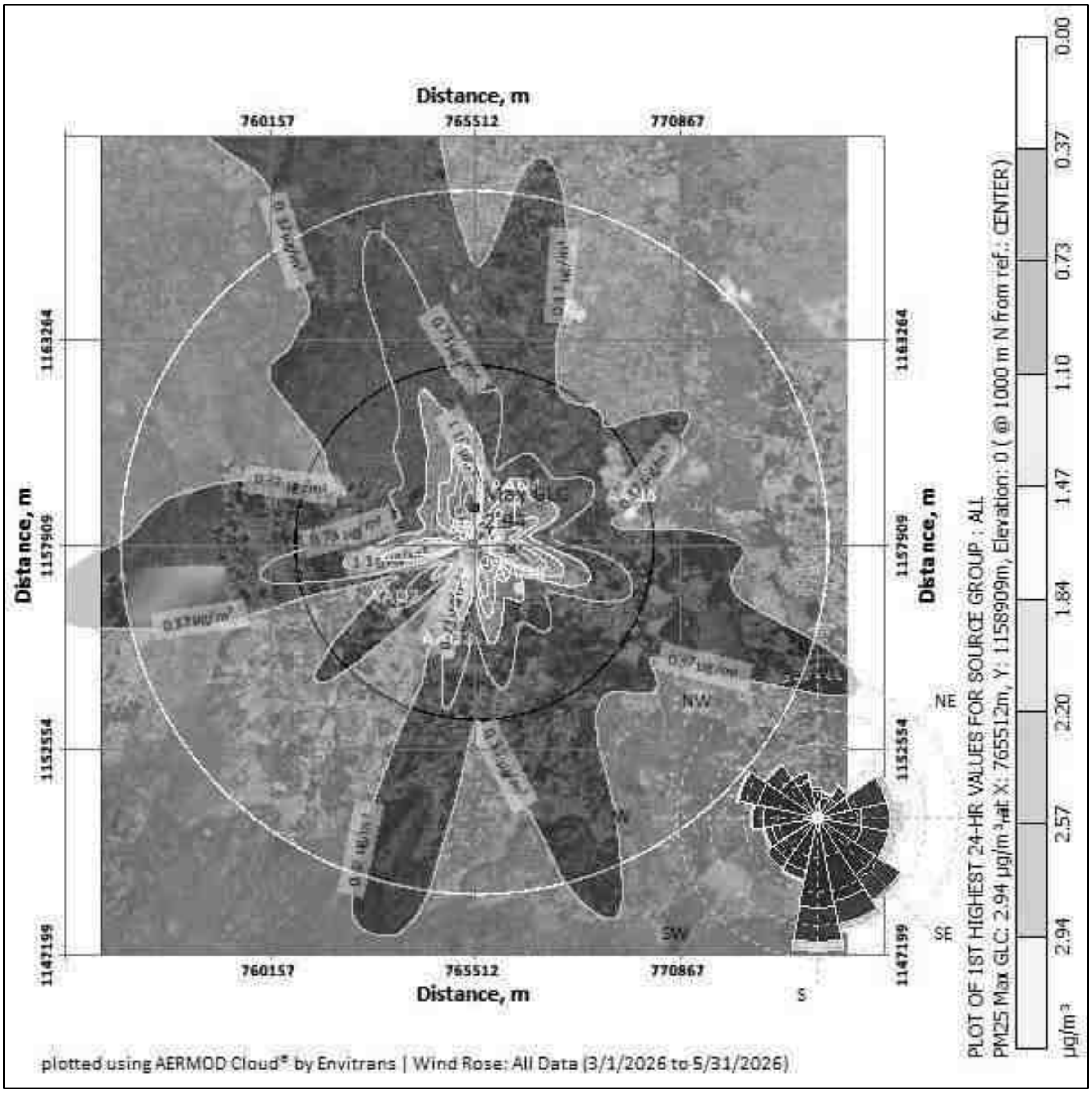

<u>**படம் 7.3 GLC கணிப்பின் ஐசோப்ளெத் - PM2.5 க்கான ஒட்டுமொத்த**</u>

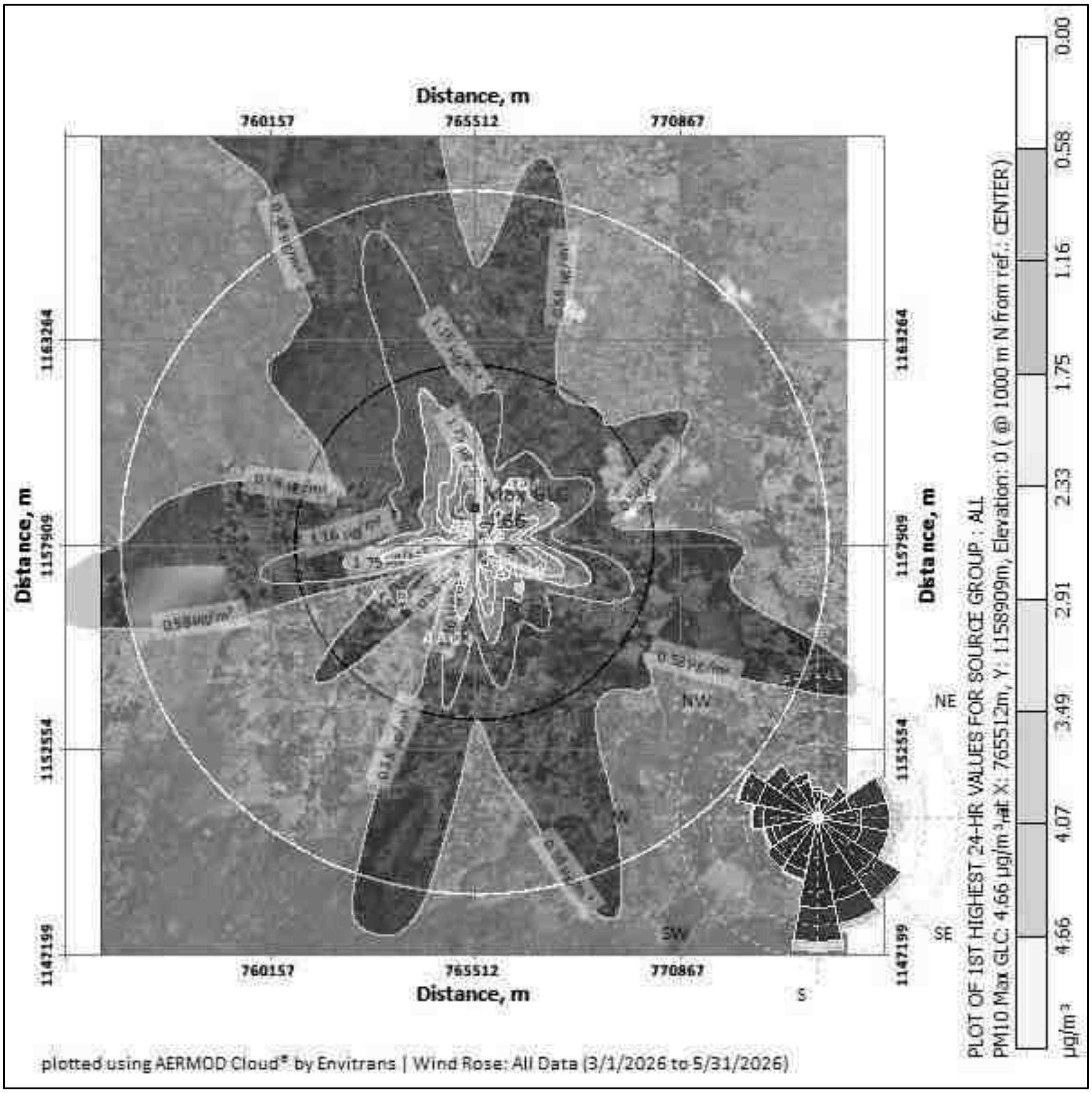

படம் 7.4 ஜி.எல்.சி கணிப்பின் ஐசோப்ளெத் - PM10 க்கான ஒட்டுமொத்த

கணிக்கப்பட்ட சுற்றுப்புற காற்றின் தரம்:

திட்டத்திற்குப் பிந்தைய PM.10, PM.2.5, (ஜி.எல்.சி) (அடிப்படை வரி + அதிகரிப்பு) ஆகியவற்றின் செறிவு அட்டவணை எண் 7.4 முதல் 7.4 வரை கொடுக்கப்பட்டுள்ளது.

அட்டவணை 7.3 திட்ட செயலாக்கத்திற்குப் பிறகு PM2.5 இன் செறிவுகள்

வ.எண்.	இடம்	பின்னணி செறிவு	கணிக்கப்பட்ட அதிகரிக்கும் செறிவு	திட்ட செறிவுக்கு பிந்தைய	µg/m3 இல் சட்டரீதியான வரம்புகள்
1	திட்ட தள மைய மண்டலம்	22.6	2.27	24.87	60
2	பாப்பம்பட்டி	19.5	1.98	21.48	
3	கவலப்பட்டி	20.2	1.70	21.9	
4	காசநாயம்பட்டி	18.8	1.42	20.22	
5	சின்னகலையம்புதூர்	18.5	1.13	19.63	
6	கரடிகூட்டம்	20.7	0.85	21.55	

அட்டவணை 7.3a திட்ட செயலாக்கத்திற்குப் பிறகு PM2.5 இன் தொகுப்பு செறிவுகள்

வ.எண்.	இடம்	பின்னணி செறிவு	கணிக்கப்பட்ட அதிகரிக்கும் செறிவு	திட்ட செறிவுக்கு பிந்தைய	µg/m3 இல் சட்டரீதியான வரம்புகள்
1	திட்ட தள மைய மண்டலம்	22.6	2.94	25.54	60
2	பாப்பம்பட்டி	19.5	2.57	22.07	
3	கவலப்பட்டி	20.2	2.20	22.4	
4	காசநாயம்பட்டி	18.8	1.84	20.64	
5	சின்னகலையம்புதூர்	18.5	1.47	19.97	
6	கரடிகூட்டம்	20.7	1.10	21.8	

அட்டவணை 7.3b திட்டம் செயல்படுத்தப்பட்ட பிறகு PM10 இன் செறிவுகள்

வ.எண்.	இடம்	பின்னணி செறிவு	கணிக்கப்பட்ட அதிகரிக்கும் செறிவு	திட்ட செறிவுக்கு பிந்தைய	µg/m3 இல் சட்டரீதியான

					வரம்புகள்
1	திட்ட தள மைய மண்டலம்	47.5	3.05	50.55	100
2	பாப்பம்பட்டி	41.8	2.67	44.47	
3	கவலப்பட்டி	44.4	2.28	46.68	
4	காசநாயம்பட்டி	40.6	1.90	42.5	
5	சின்னகலையம்புதூர்	40.6	1.52	42.12	
6	கரடிகூட்டம்	44.8	1.14	45.94	

அட்டவணை 7.3c திட்டம் செயல்படுத்தப்பட்ட பிறகு PM10 இன் தொகுப்பு செறிவுகள்

வ.எண்.	**இடம்**	**பின்னணி செறிவு**	**கணிக்கப்பட்ட அதிகரிக்கும் செறிவு**	**திட்ட செறிவுக்கு பிந்தைய**	**µg/m3 இல் சட்டரீதியான வரம்புகள்**
1	பாப்பம்பட்டி	47.5	4.66	52.16	100
2	கவலப்பட்டி	41.8	4.07	45.87	
3	காசநாயம்பட்டி	44.4	3.49	47.89	
4	சின்னகலையம்புதூர்	40.6	2.91	43.51	
5	கரடிகூட்டம்	40.6	2.33	42.93	
6	பாப்பம்பட்டி	44.8	1.75	46.55	

மேலே உள்ள அறிக்கை, மோசமான சூழ்நிலையில் கூட, அடிப்படை புள்ளிவிவரங்களுடன் இதன் விளைவாக சேர்க்கப்பட்ட செறிவுகள், PM10 க்கான சுற்றுப்புற காற்றின் தரத்தின் மதிப்புகள் 42.12 µg/m3 முதல் 50.55µg/m3 வரையிலும் , PM2.5 க்கு 19.63 µg/m3 முதல் 24.87 µg/m3 வரையிலும் உள்ளன மற்றும் PM10 42.93µg/m3 முதல் 52.16 µg/m3 வரையிலும் PM2.5 வரம்பிலும் உள்ளன 19.97 µg/m3 முதல் 25.54 µg/m3 வரை

ஒவ்வொரு வழக்கிலும் சட்டப்பூர்வ வரம்புகளுக்குள் உள்ளன. காற்று மாசுபாட்டைக் கட்டுப்படுத்த சுரங்கத்தில் மேற்கொள்ளப்படும் தணிப்பு நடவடிக்கைகள் பின்வருமாறு

- துளையிடும் செயல்பாட்டில் ஈரமான துளையிடுதல் நடைமுறையில் இருக்கும்.
- இழுவை சாலைகள் மற்றும் ஏற்றுதல் போன்றவற்றில் தண்ணீர் தெளிக்கப்படும்.
- சுரங்கத் தொழிலாளர்களுக்கு தூசி முகமூடிகள் வழங்கப்படுகின்றன.
- பாதுகாப்பு வலயத்தில் மூன்று அடுக்கு தோட்டங்கள்.
- உற்பத்தியாளரின் விவரக்குறிப்புகளின்படி டிஜி செட்டுகள் அவ்வப்போது பராமரிக்கப்படும்.

<u>போக்குவரத்தில் ஒட்டுமொத்த தாக்கம்</u>

சுரங்கம் தோண்டப்பட்ட கனிமங்கள், பல்வேறு அளவுகளில் கல் கற்களை உற்பத்தி செய்வதற்காக அல்லது சாலைகள், பாலங்கள், கட்டிடங்கள் மற்றும் பிற வாங்குபவர்கள் போன்றவற்றை உருவாக்குவதற்காக கிரஷர் அலகுகள் போன்ற நுகர்வோருக்கு லாரிகள் மூலம் கொண்டு செல்லப்படும். இந்த நான்கு குத்தகைகளில் இருந்து கனிமங்களை கொண்டு செல்வதால் போக்குவரத்தில் ஏற்படும் ஒட்டுமொத்த தாக்கம் கீழே கொடுக்கப்பட்டுள்ளது:

அட்டவணை 7. 4 - போக்குவரத்தில் தாக்கம்

போக்குவரத்து ஆய்வு:		
தொகுப்பு குவாரிகளின் மொத்த உத்தேச கனிம போக்குவரத்து:		
குவாரி	**மொத்த கனிம உற்பத்தி ஒரு நாளைக்கு மெட்ரிக் டன்**	**நாளொன்றுக்கு லொறிகளின் எண்ணிக்கை**
P1(T.S. தமயந்தி)	367	18
P2 (திரு. P .மணிகண்டன்)	205	10
P3 (திரு.B.கோபாலகிருஷ்ணன்)	390	20
மொத்தம்	**2,038.75**	**48**
முன்மொழியப்பட்ட திட்டங்கள் ஒரு நாளைக்கு 48 பயணங்களை சேர்க்கும்.		

கிளஸ்டர் பகுதிக்கான போக்குவரத்து அளவின் சுருக்கம்						
பாதை	PCU இல் தற்போதுள்ள போக்குவரத்து ஆய்வு	PCUவில் திட்ட காரணமாக அதிகரித்த போக்குவரத்து ஆய்வு	மொத்த போக்குவரத்து கணக்கெடுப்பு அளவு	ஐஆர்சி-1960 வழிகாட்டுதல்களின்படி பிசியூவில் மணிநேர திறன்		
பாப்பம்பட்டி முதல் காசநாயம்பட்டி கிராம சாலை வரை	320	18	338	1500		
கிளஸ்டர் பகுதிக்கான மாற்றியமைக்கப்பட்ட சேவை நிலை						
மாதிரி இடம்	தற்போதுள்ள தொகுதி (PCU/hr)	தற்போதுள்ள கொள்ளளவு அளவு / நகர விகிதம்	கூடுதல் தொகுதி (PCU/hr)	மாற்றியமைக்கப்பட்ட தொகுதி (PCU/hr)	மாற்றியமைக்கப்பட்ட தொகுதி / திறன் விகிதம்	மாற்றியமைக்கப்பட்ட LOS
பாப்பம்பட்டி முதல் காசநாயம்பட்டி கிராம சாலை வரை	320	0.21	18	0.01	0.22	A*
A* - இலவச ஓட்டம் முடிவு: முன்மொழியப்பட்ட கிளஸ்டர் குவாரிகளை அனுப்பிய பிறகு தற்போதுள்ள சாலை திறன் தடையற்ற ஓட்டமாக இருக்கும்.						

7.3.3 நீர்புவியியல் ஆய்வு

குத்தகை பகுதியிலிருந்து வட திசையில் 876 மீ தொலைவில் ஏரி அமைந்துள்ளது. அருகிலேயே இந்த நீர்நிலைகள் இருப்பதால், விரிவான நீர்புவியியல் ஆய்வு

மேற்கொள்ளப்பட்டுள்ளது. துல்லியமான பகுதி தகவல் தொடர்பு கடிதத்தில் பரிந்துரைக்கப்பட்டுள்ளபடி, அருகிலுள்ள பட்டா நிலத்திற்கு 7.5 மீ பாதுகாப்பு தூரம்.

7.3.4 சாய்வு நிலைத்தன்மை ஆய்வு

உத்தேச குவாரி மிகச் சிறிய குவாரி மற்றும் உற்பத்தியும் குறைவாக உள்ளது. 5 மீட்டர் உயரமும், 5 மீட்டர் மற்றும் 45 டிகிரி சாய்வு அகலமும் கொண்ட திறந்தவெளி இயந்திரமயமாக்கப்பட்ட சுரங்கம் உத்தேசிக்கப்பட்டுள்ளது. சுரங்கத்தின் ஆழம் 58 மீ (BGL) ஆக முன்மொழியப்பட்டுள்ளது, இது இறுதி குழி வரம்பாகும். மேலும், வெட்டப்பட்ட முழு பொருட்களும் பயன்படுத்தப்படும் என்பதால் அதிக சுமை இல்லை.

தொழில்நுட்ப காரணிகளைப் பொருத்தவரை, பின்வரும் முன்னெச்சரிக்கை நடவடிக்கைகள் பின்பற்றப்படும்:

- டி.ஜி.எம்.எஸ் விதிமுறைகளை கடுமையாக பின்பற்றுதல்
- சுரங்க பொறுப்பாளர்/சுரங்க மேலாளரால் அடிக்கடி ஆய்வு
- பெஞ்ச் உயரம், அகலம், சாய்வு ஆகியவை டி.ஜி.எம்.எஸ் விதிமுறைகளின்படி இருக்கும்

7.3.5 பேரிடர் மேலாண்மை திட்டம்

சுரங்கங்களில் முறையான தடுப்பு முறை ஏற்கனவே உள்ளது.

- முன்னெச்சரிக்கை நடவடிக்கைகள் சுரங்கப் பொறுப்பாளர்களால் அனைத்து ஊழியர்களுக்கும் நன்கு விளக்கப்படுகின்றன.
- அனைத்து ஊழியர்களுக்கும் தேவையான தனிநபர் பாதுகாப்பு உபகரணங்கள் குவாரியில் கிடைக்கின்றன. தனிநபர் பாதுகாப்பு உபகரணங்கள் இல்லாமல் யாரும் உள்ளே நுழைய அனுமதிக்கப்படுவதில்லை. சாதகமற்ற சுற்றுச்சூழல் சூழ்நிலைகளில் குவாரி அடைவதைத் தவிர்த்தல்.
- டி.ஜி.எம்.எஸ் விதிமுறைகளைப் பின்பற்றி பாதுகாப்பான வெடிப்புகளை மேற்கொள்ளுதல்

- தீயணைப்பு கருவி, முதலுதவி பெட்டி போன்ற பாதுகாப்பு உபகரணங்கள் சுரங்கத்தில் உள்ளன.
- சுரங்கத்திற்கு பயன்படுத்தப்படும் இயந்திரங்களை முறையாக பராமரித்தல்
- எந்தவொரு அவசர காலத்திலும், சுரங்க பொறுப்பாளர், சுரங்க மேலாளர், மேலாண்மை தொடர்பு ஆகியோரின் தொடர்பு எண்கள் சுரங்க அலுவலகத்தில் கிடைக்கின்றன.

7.3.6 சுரங்க மூடல் திட்டம்

குவாரி நடவடிக்கை 58 மீ (பி.ஜி.எல்) ஆழம் வரை மட்டுமே உத்தேசிக்கப்பட்டுள்ளது, இது 10 ஆண்டுகளில் அடையப்படும். இறுதி குழி பரிமாணம் நீளம் 145 மீ x அகலம் 121 மீ x ஆழம் 58 மீ. குவாரி பணி முடிந்ததும், வெட்டப்பட்ட குழி மழைநீர் சேகரிப்பு குளமாக விடப்படும். குவாரி முள்வேலியால் முறையாக வேலி அமைக்கப்படும்.

*****

அத்தியாயம் 8

திட்ட நன்மைகள்

முன்னுரை

திரு.B.கோபாலகிருஷ்ணன் அவர்கள், திண்டுக்கல் மாவட்டம், பழனி வட்டம், வாடிப்பட்டி வடக்கு கிராமத்தில் 2.37.00 ஹெக்டேர் நிலப்பரப்பில் சாதாரண கல் மற்றும் கிராவல் குவாரி அமைக்க உத்தேசித்துள்ளார்.

திட்ட நன்மைகள்

திட்ட நன்மைகள் பல்வேறு வழிகளில் பின்வருமாறு கூறப்படுகின்றன:

- சுற்றுச்சூழல் நன்மைகள்
- வேலைவாய்ப்பு வாய்ப்பு: திறமையான, ஓரளவு திறன் மற்றும் திறன் இல்லாதவர்கள்
- பொருளாதார நன்மைகள்
- சமூக நன்மைகள்

8.1 கட்டமைப்பு வசதிகளை மேம்படுத்துதல்

இத்திட்டப் பகுதி பட்டா நிலத்தில் அமைந்துள்ளதால், விவசாயம் அல்லது வன நில இழப்பு ஏற்படாது. இந்தத் திட்டம் அப்பகுதியில் வேலை வாய்ப்புகளை உருவாக்கும். மக்களின் சமூகப் பொருளாதார நிலையில் சுரங்கத்தால் எந்தவித பாதகமான தாக்கமும் இருக்காது; மாறாக, சுரங்க நடவடிக்கைகள் அவர்களின் வாழ்க்கைத் தரத்தை மேம்படுத்தும். சுரங்க நடவடிக்கை உள்ளூர் மக்களுக்கு வேலை வாய்ப்புகளை உருவாக்குகிறது, மேலும் இது நிச்சயமாக அவர்களின் பொருளாதார நிலையை உயர்த்துகிறது. இப்பகுதியின் உள்ளூர் மக்கள் மீதான திட்டத்தின் ஒட்டுமொத்த நன்மை பயக்கும் தாக்கத்தைத் தவிர, சுற்றுச்சூழல் மற்றும் சுற்றுச்சூழல் அமைப்பு மீதான அக்கறை உட்பட கல்வி, சுகாதாரம் மற்றும் சமூக விழிப்புணர்வு ஆகிய துறைகளில் வசதிகளை அதிகரிப்பது அவசியம் என்று கருதப்படுகிறது.

8.2 சமூக உட்கட்டமைப்பு வசதிகளை மேம்படுத்துதல்

நேரடியாகவோ அல்லது மறைமுகமாகவோ வேலைவாய்ப்புகளை உருவாக்குவதன் மூலம் அருகிலுள்ள கிராமங்களின் சமூக-பொருளாதார நிலையை மேம்படுத்த உத்தேச திட்டம் உதவும். தொழிலாளர்கள், உதவியாளர்கள் போன்ற வேலைவாய்ப்புகளுடன் போக்குவரத்துப் பணிகள் மூலம் கணிசமான அளவு மறைமுக வருவாய் ஈட்டப்படும்.

பொருளாதார நன்மைகள்:

உத்தேச சுரங்கத்தை செயல்படுத்துவதன் மூலம் உள்ளூர் மக்களுக்கு நேரடி மற்றும் மறைமுக வேலைவாய்ப்புகளை உருவாக்குவதன் மூலம் இப்பகுதியின் பொருளாதாரத்தை மேம்படுத்தும். பொருளாதாரத்தில் இந்தத் திட்டத்தின் நேர்மறையான ஒட்டுமொத்த தாக்கம் இருக்கும்.

8.3 வேலைவாய்ப்பு வாய்ப்பு: திறன், ஓரளவு திறன் மற்றும் திறன் இல்லா

திரு.B.கோபாலகிருஷ்ணன் சுரங்கம், 33 உள்ளூர் மக்களுக்கு நேரடி வேலை வாய்ப்பினை உருவாக்கும். மத்திய சுற்றுச்சூழல், வனம் மற்றும் பருவநிலை மாற்ற அறிவிக்கையின்படி, 5 இலட்சம் ரூபாய்க்கான CER செலவு நிர்ணயிக்கப்பட்டுள்ளது, இது உரிய அதிகாரியிடமிருந்து பெறப்பட்ட CER கடிதத்தின்படி பயன்படுத்தப்படும், இது இணைப்பு எண் 13 இல் இணைக்கப்பட்டுள்ளது.

8.4 பிற தொட்டுணரக்கூடிய நன்மைகள்

சுரங்கங்களின் தேவை மற்றும் உள்ளூர் நபர்களின் தகுதி, தகுதி மற்றும் அனுபவத்தைப் பொறுத்து அருகிலுள்ள கிராமங்களில் இருந்து ஓரளவு திறமையான மற்றும் திறமையற்ற தகுதியான தொழிலாளர்களை சுரங்க மேலாண்மை நியமிக்கும்.

இதன் ஒட்டுமொத்த விளைவு சிறந்த கல்வி, மேம்பட்ட சுகாதாரம் மற்றும் சுகாதார வசதிகள், வீட்டுவசதி மற்றும் நுகர்வோர் பொருட்களை கையகப்படுத்துதல் போன்ற உயர்ந்த வாழ்க்கைத் தரத்திற்கு வழிவகுக்கும். வீட்டுவசதி, போக்குவரத்து, மருத்துவம், கல்வி மற்றும் பிற குடிமை வசதிகள் எதிர்காலத்தில் மேம்படும். இது ஒரு பெரிய நேர்மறையான நன்மையாக கருதப்படுகிறது.

*****

அத்தியாயம் 9

சுற்றுச்சூழல் செலவு பயன் பகுப்பாய்வு

செப்டம்பர் 14, 2006 தேதியிட்ட சுற்றுச்சூழல் தாக்க மதிப்பீட்டு அறிவிக்கையின்படி, அவ்வப்போது திருத்தப்பட்டபடி, 'சுற்றுச்சூழல் செலவு பயன் பகுப்பாய்வு' நோக்க கட்டத்தில் பரிந்துரைக்கப்பட்டால் மட்டுமே பொருந்தும்.

SEIAA-தமிழ்நாடு வழங்கிய TOR புள்ளிகளின்படி முன்மொழியப்பட்ட திட்டத்திற்கு TO26B0106TN5401029N தேதி:25.06.2026. 'சுற்றுச்சூழல் செலவு பயன் பகுப்பாய்வு' பரிந்துரைக்கப்படவில்லை.

*****

அத்தியாயம் 10

சுற்றுசூழல் முகாமைத்துவத் திட்டம்

10.1 தணிப்பு நடவடிக்கைகள் அமுல்படுத்தப்படுவதை உறுதி செய்வதன் நிர்வாக அம்சங்களின் விளக்கம் மற்றும் EIA மதிப்பீட்டின் அங்கீகாரத்தின் பின்னர் அவற்றின் செயல்திறன் கண்காணிக்கப்படும்.

10.1.1 நோக்கங்கள்

சுற்றுச்சூழல் மேலாண்மை திட்டம் ஒரு திட்டம் சுற்றுச்சூழலுக்கு உகந்த முறையில் செயல்படுத்தப்படுவதை உறுதி செய்வதற்காக உருவாக்கப்பட்டுள்ளது, அங்கு ஆலோசகர்கள் உட்பட அனைத்து ஒப்பந்தக்காரர்கள் மற்றும் துணை ஒப்பந்தக்காரர்கள், திட்டத்திலிருந்து எழும் சாத்தியமான சுற்றுச்சூழல் அபாயங்களைப் புரிந்துகொண்டு அந்த அபாயங்களைக் குறைக்க தகுந்த நடவடிக்கைகளை எடுக்கிறார்கள். திட்டத்தின் வாழ்க்கைச் சுழற்சியின் போது பாதகமான சுற்றுசூழல் தாக்கங்களைக் குறைப்பதற்கு பொருத்தமான தணிப்பு நடவடிக்கைகளை எடுப்பதன் மூலமும் திட்ட வடிவமைப்பிற்கு அமைவாக திட்டத்தின் அமுலாக்கம் மேற்கொள்ளப்படுவதையும் EMP உறுதி செய்கிறது. இந்த சுரங்கத் திட்டத்தினால் ஏற்படும் பாதிப்புகள் அத்தியாயம் 4ல் விவரிக்கப்பட்டுள்ளன மற்றும் மூல நிலையில் தணிப்பு நடவடிக்கைகள் மற்றும் தள அளவில் ஒட்டுமொத்த மேலாண்மைத் திட்டம் ஆகியவை இந்த அத்தியாயத்தில் விரிவாக விவரிக்கப்பட்டுள்ளன.

10.1.2 EMP இன் அடிப்படை

உத்தேச திட்ட செயற்பாடுகளுக்கான சுற்றுசூழல் முகாமைத்துவத் திட்டம் பின்வரும் பிரதான சுற்றுசூழல் விடயங்களை கருத்திற்கொண்டு வகுக்கப்படுகிறது.

- திட்ட செயற்பாடுகள்
- சுற்றுசூழல் தாக்க மதிப்பீடு பற்றிய ஆய்வுகள்
- காற்று மற்றும் நீர் மாசு கட்டுப்பாடு
- பணி மண்டல சுற்றுசூழல் மேம்பாடு
- தொழில்சார் ஆபத்துகள் மற்றும் பாதுகாப்பு
- சுற்றுசூழல் கண்காணிப்பு வசதிகள்

- சுற்றுசூழல் முகாமைத்துவ செலவுகள்

தணிப்பு நடவடிக்கைகள் மற்றும் கண்காணிப்பு நிகழ்ச்சித்திட்டங்களின் தாக்கங்களைக் கருத்தில் கொண்டு திட்டத்தின் அனைத்து கட்டங்களையும் EMP உள்ளடக்கியது. சுற்றுச்சூழல் சட்டங்களுக்கு இணங்குவதை உறுதி செய்வதற்கும், பாதகமான தாக்கத்தைக் குறைப்பதற்கும் எடுக்கப்படும் நடவடிக்கைகளை இத்திட்டம் கோடிட்டுக் காட்டுகிறது. சுரங்கத்தில் செயல்படுத்துவதற்கான அவசரகால சுரங்க நடவடிக்கைகளின் விவரங்கள் கீழே கொடுக்கப்பட்டுள்ளன.

அட்டவணை 10.1 சுற்றுச்சூழல் மேலாண்மைத் திட்டம்

சுற்றுச்சூழல் அளவுரு	தணிப்பு நடவடிக்கைகள்
காற்று	துளையிடும் இயந்திரத்திலிருந்து தூசி வெளியேற்றத்தை அடக்க ஈரமான துளையிடல்
	நிலையான நீர் தெளிப்பான் மூலம் இழுவை சாலையில் வழக்கமான தண்ணீர் தெளிக்க வேண்டும்.
	தூசியை அடக்குவதற்கு 1.0 கிலோ லிட்டர் தண்ணீர் பயன்படுத்தப்படும்.
	அதிக காற்று வீசும் காலங்கள், இரவு நேரங்கள் மற்றும் வெப்பநிலை தலைகீழ் காலங்களில் வெடிப்பைத் தவிர்த்தல்.
	தளர்வான பொருட்கள் குவிந்து கிடப்பதை அகற்ற இழுவை சாலையின் வழக்கமான தரப்படுத்தல்.
	வெளியேற்ற வெளியேற்ற தேவைப்பாடுகளுக்கு இணங்க வாகனங்கள் முறையாக பராமரிக்கப்படுவதை உறுதி செய்யப்படும்
	காற்று மாசுபாட்டைக் குறைக்க சுரங்கங்களில் உள்ள உபகரணங்கள் மற்றும் இயந்திரங்களின் ஆப்ரேட்டர் கையேட்டின்படி பராமரித்தல்
	சுற்றுப்புற வளி தர கண்காணிப்பு சுற்றுப்புற செயற்பாடுகள் மற்றும் ஏற்றுக்கொள்ளப்பட்ட வளி மாசுறுதல் கட்டுப்பாட்டு நடவடிக்கைகளின் வினைத்திறன் என்பவற்றினால் ஏற்படும் தாக்கங்களை அறிந்துகொள்வதற்காக திட்டப் பிரதேசத்திலும் அதைச் சுற்றியுள்ள கிராமங்களிலும் மேற்கொள்ளப்பட்டது.
	தூசியை கட்டுப்படுத்த காடு வளர்ப்பு.
மேற்பரப்பு நீர்	வட திசையில் 876 மீ தொலைவில் ஏரி அமைந்துள்ளது. போதுமான பாதுகாப்பு இடைவெளி உள்ளது. ஆறு அல்லது நீர்நிலைக்கு அருகில் பொருட்களை கொட்டவோ அல்லது வெளியேற்றவோ செய்யப்படாது.

	மழைநீரை சேகரிக்க குவாரியைச் சுற்றி தேவையான நீளமுள்ள மாலை வடிகால் போன்ற மேற்பரப்பு நீர் ஓட்ட மேலாண்மை கட்டமைப்புகள் அமைக்கப்படும். மாதாந்திர அல்லது மழைக்குப் பிறகு, நீர் மேலாண்மை கட்டமைப்புகள் மற்றும் அமைப்புகளின் செயல்திறனை உறுதிப்படுத்த ஆய்வு செய்யப்படும். அருகிலுள்ள நீர்நிலைகளில் எந்த கழிவுகளும் வெளியேற்றப்படுவதில்லை.
நிலத்தடி நீர்	நிலத்தடி நீர்மட்டத்திலிருந்து 58 மீ ஆழம் வரை குவாரி அமைக்க உத்தேசிக்கப்பட்டுள்ளது. நிலத்தடி நீர்மட்டம் 82 மீட்டர் ஆழத்தில் உள்ளது. எனவே, குவாரி காலம் முழுவதும் நிலத்தடி நீர்மட்டத்தை இத்திட்டம் குறுக்கிடாது.
நீர் நுகர்வு மற்றும் கழிவுநீர் உற்பத்தி	இந்த திட்டத்திற்குத் தேவையான நீர் விற்பனையாளர்களிடமிருந்து பெறப்படும்.
	1.0 கிலோ லிட்டர் கழிவுநீர் உற்பத்தி செய்யப்படும் கழிவுநீர் உறிஞ்சும் குழியுடன் கூடிய கழிவுநீர் தொட்டியில் சுத்திகரிக்கப்படும்.
	மத்திய மாசுக்கட்டுப்பாட்டு வாரியத்தால் குறிப்பிடப்பட்டுள்ள அளவுருக்களுக்கு நிலத்தடி நீர் மற்றும் மேற்பரப்பு நீர் கண்காணிப்பை நடத்துதல்
சத்தம்	சுரங்க தளத்தில் உருவாகும் அதிக இரைச்சலிலிருந்து பாதுகாப்பதற்காக பணியமர்த்தப்பட்ட தொழிலாளர்களுக்கு பாதுகாப்பு உபகரணங்கள், காதுகுழாய்கள் மற்றும் காதுகுழாய்கள் வழங்கப்படுகின்றன.
	உகந்த வெடிபொருள் சார்ஜ், சரியான தாமத டெட்டனேட்டர்கள் மற்றும் துளைகளில் இருந்து வெளியேறுவதைத் தடுக்க சரியான ஸ்டெம்மிங் ஆகியவற்றைப் பயன்படுத்துவதன் மூலம் இரைச்சல் அளவுகள் கட்டுப்படுத்தப்படுகின்றன.
	இரைச்சலைக் குறைக்க திட்டப் பகுதியின் பாதுகாப்பு மண்டலம் (7.5 மீட்டர்) முழுவதும் அடர்த்தியான பசுமை மண்டலம் உருவாக்கப்பட்டு அது பராமரிக்கப்படும்.
	சுரங்க இயந்திரங்களின் தடுப்பு பராமரிப்பு மற்றும் ஒலி உற்பத்தியை கட்டுப்படுத்த தேய்ந்த உபகரணங்களை மாற்றியமைத்தல்.
	குவாரி நடவடிக்கைகள் மற்றும் ஏற்றுக்கொள்ளப்பட்ட ஒலி கட்டுப்பாட்டு நடவடிக்கைகளின் வினைத்திறன் என்பவற்றின் விளைபொருளை அறிந்துகொள்வதற்காக திட்டப் பிரதேசத்திலும் அதைச் சுற்றியுள்ள கிராமங்களிலும் வருடாந்த சுற்றுப்புற ஒலி மட்ட கண்காணிப்பு மேற்கொள்ளப்படுகிறது. கண்காணிப்பின் போது மேற்கொள்ளப்படும் அவதானிப்புகளுக்கேற்ப தேவைப்பட்டால் மேலதிக ஒலி கட்டுப்பாட்டு நடவடிக்கைகள் மேற்கொள்ளப்படும்.

தரை அதிர்வு மற்றும் பறக்கும் பாறை கட்டுப்பாடு	டிஜிஎம்எஸ்-ன் பரிந்துரைக்கப்பட்ட தரநிலைகளுக்கு உட்பட்டு பிபிவி மதிப்பை பராமரிக்க தாமத டெட்டனேட்டர்களைப் பயன்படுத்தி கட்டுப்படுத்தப்பட்ட வெடிப்பு மேற்கொள்ளப்படும்.
	துளையிடுதல் மற்றும் வெடித்தல் தகுதிவாய்ந்த நபர்களின் மேற்பார்வையின் கீழ் மேற்கொள்ளப்படும்.
	குண்டு வெடிப்பு துளைகள் துளையின் ஆழத்திற்கு போதுமான அளவு தண்டு மற்றும் பொருத்தமான கோணப் பொருளால் தடுத்து நிறுத்தப்படுவதை உறுதி செய்யும்.
	இரைச்சல் அல்லது அதிர்வு கண்காணிப்பை மேற்கொள்ள வேண்டும்.
நிலச் சூழல்	கருத்தியல் நிலையில், சுரங்கக் குழிகள் மழைநீர் சேகரிப்பு குழியாக மாற்றப்படும். மீதமுள்ள பகுதி பசுமை வளையம் பகுதியாக மாற்றப்படும்.
	திட்டப் பகுதிக்கு வெளியே வெளிப்புற குப்பை கொட்டுதல் இல்லை. முழு பொருளும் விற்கப்படும்.
	சுற்றுப்புற நிலங்கள் பாதிக்கப்படுவதைத் தடுக்கும் பொருட்டு திட்டப் பகுதியைச் சுற்றி நீர் பிடிக்கும் குழிகள் / குடியேற்றப் பொறிகளுடன் கூடிய மாலை வடிகால்கள் அமைக்கப்பட வேண்டும்.
	திட்டப் பகுதியின் சுற்றுப்புறத்தில் தப்பியோடும் தூசியைத் தடுக்க அடர்த்தியான மரக்கன்றுகள் நடப்படும், இது ஒலியியல் தடையாகவும் செயல்படும்.
	சுற்றுச்சூழல் கண்காணிப்பு திட்டத்தின்படி அடிக்கடி மண் மற்றும் நிலத்தடி நீர் பரிசோதனை செய்தல்.
மேல் மண் / அதிக சுமை	குவாரி நடவடிக்கையின் போது அதிக சுமை எதிர்பார்க்கப்படவில்லை.
உயிரியல் சூழல்	சுரங்கத்தின் போது, குறிப்பிடப்பட்ட பாதுகாப்பு மண்டல பகுதிகளில் அடர்த்தியான தோட்டங்கள் மேற்கொள்ளப்படும்.
	மரக்கன்றுகளின் உயிர்வாழ்வைத் தடுக்கும் முக்கிய பண்புகள் தப்பியோடிய தூசி ஆகும், இந்த தப்பியோடிய தூசியை இழுவை சாலைகளில் தண்ணீர் தெளிப்பதன் மூலமும், புதிதாக நடப்பட்ட பகுதிக்கு அருகில் ஒரு தெளிப்பான் அலகு நிறுவுவதன் மூலமும் கட்டுப்படுத்த முடியும்.
	பசுமைப் பகுதி அபிவிருத்தி நிகழ்ச்சித்திட்டம் குறித்து தொடர்ச்சியாக மீளாய்வு செய்தல்.
	அத்தியாயம் III இல் குறிப்பிடப்பட்டுள்ள ஆண்டு வாரியான பசுமை மேம்பாட்டுத் திட்டம் கண்காணிக்கப்படும்.

10.1.3 நிர்வாகம் மற்றும் தொழில்நுட்ப அமைப்பு

இது மிகச் சிறிய குவாரி என்பதால், சுரங்கப் பொறுப்பாளர்கள் சுற்றுச்சூழல் தொடர்பான அனைத்து அம்சங்களையும் கவனித்துக் கொள்வார்கள். சுற்றுச்சூழல் மேலாண்மை திட்டத்தை திறம்பட செயல்படுத்துவதை உறுதி செய்வார் மற்றும் சுரங்க மேலாண்மை நிலை மூலம் சுற்றுச்சூழல் சட்டபூர்வ வழிகாட்டுதல்கள் பின்பற்றப்படுவதை உறுதி செய்வார். கண்காணிப்புக்கான செயல் திட்டத்தில் கீழ்க்கண்ட சுற்றுச்சூழல் கூறுகளை கண்காணிக்க முடியும்.

- நீர் / கழிவு நீரின் தரம், காற்றின் தரம் மற்றும் உருவாகும் திண்மக் கழிவுகளை கண்காணித்தல்.
- வெளிப்புற ஆய்வுகூடத்தின் ஊடாக சேகரிக்கப்பட்ட நீர் மற்றும் காற்று மாதிரிகளை பகுப்பாய்வு செய்தல்.
- நிதி மதிப்பீடு, ஆர்டர் செய்தல், காற்று மாசு கட்டுப்பாட்டு உபகரணங்களை நிறுவுதல், கழிவுநீர் சுத்திகரிப்பு நிலையம் போன்றவற்றை உள்ளடக்கிய மாசு கட்டுப்பாடு மற்றும் பாதுகாப்பு நடவடிக்கைகள் / சாதனங்களை செயல்படுத்துதல் மற்றும் கண்காணித்தல்.
- திட்டத்தின் உள்ளேயும் வெளி முகவர் நிலையங்களுடனும் சுற்றுசூழல் தொடர்பான செயற்பாடுகளை ஒருங்கிணைத்தல்.
- சுற்றியுள்ள கிராமங்களில் வசிக்கும் தொழிலாளர்கள் மற்றும் மக்கள் தொகையின் சுகாதார புள்ளி விவரங்களை சேகரித்தல்.
- பசுமை வளையம் மேம்பாடு.
- சுற்றுசூழல் கண்காணிப்பு நிகழ்ச்சித்திட்டத்தின் அமுல்படுத்தலின் முன்னேற்றத்தை கண்காணித்தல்.
- மாநில மாசு கட்டுப்பாடு வாரியம், சுற்றுச்சூழல் மற்றும் வனத்துறை அமைச்சகம் ஆகியவற்றின் சட்டப்பூர்வ விதிகள், விதிமுறைகள் மற்றும் சுற்றுச்சூழல் அனுமதி நிபந்தனைகள் மற்றும் நிறுவுவதற்கான இசைவாணைகள் மற்றும் செயல்பட ஒப்புதல் அளித்தல்.

Fig. 10.1 Organization Chart

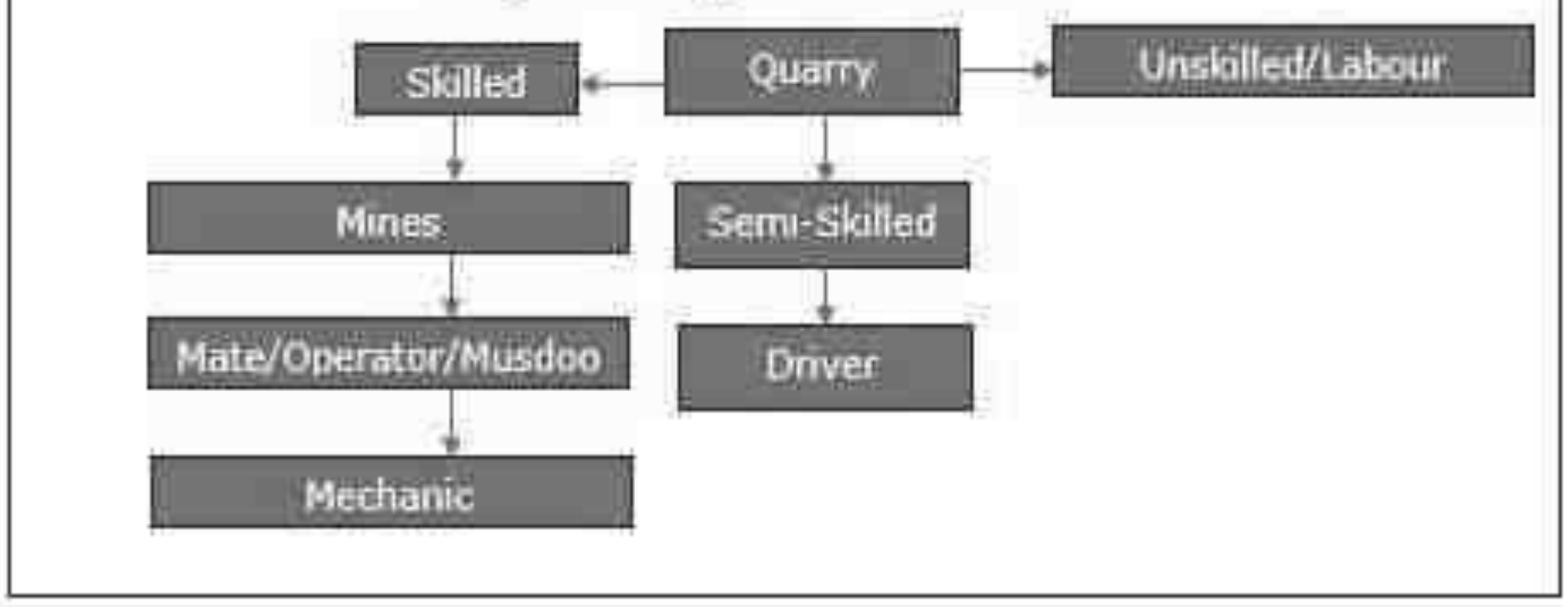

1	திறமையான	சுரங்க மேலாளர் (II வகுப்பு)	1
		ஃபோர்மேன்/மைன் மேட்	2
		ஆப்ரேட்டர்	10
		மெக்கானிக்	1
2	அரை திறன்	ஓட்டுனர்	5
3	திறமையற்றது	தொழிலாளர்கள்	15
மொத்தம்			**34**

10.1.4 சுற்றுச்சூழல் கொள்கை

- திட்ட பிரேரணையாளர் நன்கு வரையறுக்கப்பட்ட சுற்றுச்சூழல் கொள்கையை வரையறுத்துள்ளார், இதன் மூலம் குத்தகைதாரர் சமூகம், வாடிக்கையாளர்கள் மற்றும் ஊழியர்களுக்கு வலுவான சுற்றுச்சூழல் மனசாட்சியுடன் வணிகத்தை நடத்த உறுதிபூண்டுள்ளார். சுற்றுச்சூழல் கொள்கை பின்வருமாறு கொடுக்கப்பட்டுள்ளது.

- சுற்றுச்சூழல் கொள்கை "திரு. திரு.B.கோபாலகிருஷ்ணன் அவர்கள் கூறுகையில், விதிகளும், அர்ப்பணிப்புகளும் சுற்றுச்சூழலைப் பாதுகாப்பதை நோக்கமாகக் கொண்டவை.

- குத்தகைதாரர் குறைத்தல், மறுசுழற்சி செய்தல் மற்றும் மறுபயன்பாடு முறையின் அடிப்படையில் இயற்கை வளங்களை திறம்பட பயன்படுத்த உறுதிபூண்டுள்ளார்.

- சாத்தியமான தாக்கங்களை அடையாளம் காண இந்த திட்டம் உறுதிபூண்டுள்ளது மற்றும் தாக்கங்களைத் தணிக்க தேவையான மேலாண்மை நடவடிக்கைகளை எடுக்கும்.

- சுற்றுச்சூழல் செயல்திறன் தொடர்ந்து கண்காணிக்கப்பட்டு நமது சுற்றுச்சூழல் மற்றும் சுகாதார செயல்திறன் தொடர்ந்து மேம்படுத்துவதற்காக தெரிவிக்கப்படும்.

10.1.5 தொழில் பாதுகாப்பு மற்றும் சுகாதார மேலாண்மை

தொழில்சார் பாதுகாப்பு மற்றும் ஆரோக்கியம் ஆகியவை உற்பத்தித்திறன் மற்றும் நல்ல முதலாளி-ஊழியர் உறவுடன் மிகவும் நெருக்கமாக தொடர்புடையவை. குவாரிகளில் தொழில் ஆரோக்கியத்தை பாதிக்கும் முக்கிய காரணிகள் தப்பியோடிய தூசி மற்றும் சத்தம் ஆகும். சுரங்கச் சட்டம் 1952 மற்றும் சுரங்க விதிகள் 1955 விதி 29ன்படி குவாரி நடவடிக்கைகள் மற்றும் சுரங்க உபகரணங்களைப் பராமரித்தல் ஆகியவற்றின் போது ஊழியர்களின் பாதுகாப்பு கவனிக்கப்படும். தூசி, இரைச்சல் மற்றும் அதிர்வு காரணமாக தொழிலாளர்களின் ஆரோக்கியத்தில் எந்த பாதகமான விளைவுகளையும் ஏற்படுத்துவதைத் தவிர்க்க, போதுமான நடவடிக்கைகள் வழங்கப்பட்டுள்ளன. சுரங்கத்தில் உள்ள தொழிலாளர்களின் உடல்நல நிலை ஒரு தொழில்சார் கண்காணிப்பு திட்டத்தின் கீழ் தொடர்ந்து கண்காணிக்கப்படும். இத்திட்டத்தின் கீழ், அனைத்து ஊழியர்களும் பணியமர்த்தும் போது விரிவான மருத்துவ பரிசோதனைக்கு உட்படுத்தப்படுகிறார்கள். ஊழியர்களை சேர்ப்பதற்கு முன்பு, முன் மருத்துவ பரிசோதனை செய்யப்படுகிறது. இதற்கு மேலதிகமாக, அனைத்து ஊழியர்களுக்கும் ஆண்டுதோறும் காலமுறை மருத்துவ பரிசோதனை செய்யப்படும்.

10.1.6 சுற்றுச்சூழல் கட்டுப்பாட்டு நடவடிக்கைகளுக்கான செலவு

EMP ஐ வினைத்திறனுடன் செயல்படுத்துவதன் மூலம் மாசுறுதலின் சுமையைக் குறைத்தல் மற்றும் ஒழுங்குபடுத்தல் தேவைப்பாடுகளுக்கு இணங்குவது மாத்திரமன்றி, உற்பத்தித்திறனை அதிகரிப்பதையும் உற்பத்திப் பொருளின் சந்தைப்படுத்தல் திறனை மேம்படுத்துவதும் ஆகும். சுரங்கங்களின் தொகுப்பிற்கான மூலதனம் மற்றும் தொடர் செலவினம் கீழே உள்ள அட்டவணையில் கொடுக்கப்பட்டுள்ளது.

அட்டவணை 10.2 - சுற்றுசூழல் முகாமைத்துவத் திட்டம் வரவு செலவுத் திட்டம்

செயற்பாடுகள்	தணிப்பு நடவடிக்கை	மூலதன செலவு	ஆண்டுக்கு தொடர் செலவு
காற்று சூழல்	இழுவை சாலையின் இருபுறமும் சுருக்கம், தரம் மற்றும் வடிகால்	0.12	0.12
	நிலையான தண்ணீர் தெளிப்பு ஏற்பாடுகள் + சொந்த தண்ணீர் டேங்கர்கள் மூலம் தண்ணீர் தெளித்தல்	8.00	0.80

	மஃபிள் பிளாஸ்டிங் - வெடிக்கும் போது பறக்கும் பாறைகளைக் கட்டுப்படுத்த	1.00	0.05
	ஈரமான துளையிடும் செயல்முறை / தனி தூசி பிரித்தெடுக்கும் அலகு கொண்ட சமீபத்திய சுற்றுச்சூழலுக்கு உகந்த துளையிடும் இயந்திரம்	0.30	0.06
	டிரக்குகள் / டிப்பர்கள் / டிராக்டர்களில் அதிக சுமை இல்லை	0.00	0.05
	கல் ஏற்றிச் செல்லும் லாரிகள் தார்பாலினால் மூடப்படும்	0.00	0.10
	ML பகுதிக்குள் மணிக்கு 20 கிமீ வேக வரம்புகளை செயல்படுத்துதல்	0.10	0.01
	ஆர்.டி.ஓ விதிமுறைகளின்படி வெளியேற்ற புகையை தொடர்ந்து கண்காணித்தல்	0.00	0.03
	எம்.எல் பகுதியிலிருந்து குறைந்தது 200 மீ தூரத்திற்கு அணுகு சாலைகளை முறையாக பெருக்குதல் மற்றும் பராமரித்தல்	0.00	0.47
	குவாரி கேட் அருகே வீல் வாஷ் சிஸ்டத்தை நிறுவுதல்	2.00	0.20
துணை மொத்தம் (A)		**11.52**	**1.89**
இரைச்சல் சூழல்	போர்ட்டபிள் பிளாஸ்டர் கொட்டகை வசதி	0.30	0.02
துணைத் தொகை (B)		**0.30**	**0.02**
கழிவு முகாமைத்துவம்	வீட்டுக் கழிவுகளை சேகரித்து அகற்றுவதற்கான ஏற்பாடுகள் அங்கீகரிக்கப்பட்ட முகவர் மூலம்	0.20	0.10
	குப்பைத் தொட்டிகள் நிறுவுதல்	0.05	0.02
துணை மொத்தத்தொகை (C)		**0.25**	**0.12**
நீர் சூழல்	நீர்ப்பாசனம்	1.00	0.20
	குழியை செட்டில்ட் செய்தல்	1.00	0.05
துணை மொத்தம் (D)		**2.00**	**0.25**
நிலச் சூழல்	மாலை வடிகால் அமைத்தல்	0.24	0.01
	கிராவல் பெஞ்ச் தோட்டங்கள் (123 எண்ணிக்கை)	0.19	0.04
	பாதுகாப்பு வலய பெருந்தோட்டங்கள் (595 எண்ணிக்கை)	0.60	0.12
	இறுதி சுரங்க மூடல் திட்டம்	3.00	0.00

துணைத் தொகை (E)		**4.02**	**0.17**
சுரங்கத் திட்டம், சுரங்கத் திட்டம் மற்றும் டிஜிஎம்எஸ் நிபந்தனைகளை செயல்படுத்துதல்	SEAC TN ஆல் MoM பின் இணைப்பு II இல் குறிப்பிடப்பட்டுள்ளபடி நீல பின்னணி மற்றும் வெள்ளை எழுத்துக்களுடன் அளவு 6' X 5'	0.05	0.01
	காற்று, நீர், ஒலி மற்றும் மண் தர மாதிரிகள் ஒவ்வொரு 6 மாதங்களுக்கும் EC நிபந்தனைகளின் இணக்க அறிக்கையுக்காக மாதிரிகள்	0.00	0.50
	தொழிலாளர்களுக்கு தனிநபர் பாதுகாப்பு உபகரணங்கள் வழங்கப்படும்.	0.34	0.03
	தொழிலாளர்களுக்கு சுகாதார பரிசோதனை ஏற்பாடு செய்யப்படும்	0.00	0.17
	முதலுதவி வசதி	0.00	0.05
	பாதுகாப்பு முன்னெச்சரிக்கைகளுக்கான அடையாளங்கள் மற்றும் பலகைகள்	0.10	0.01
	போக்குவரத்து வழித்தடங்களில் பார்க்கிங் வசதி இருக்காது. மலையின் தெற்குப் பகுதியில் வாகனங்கள் / HEMM .களுக்கு தனியாக ஏற்பாடு செய்யப்படும். போக்குவரத்து மேலாண்மைக்காக கொடிகள் நிறுத்தப்படும்	0.24	0.01
	சுரங்கங்கள் மற்றும் சுரங்க நுழைவாயிலில் சிசிடிவி கேமராக்கள் பொருத்துதல்	0.15	0.02
துணை மொத்தத்தொகை (F)		**0.88**	**0.80**
மானிய மொத்தம் (A+B+C+D+E+F)		**18.96**	**3.25**
10 ஆண்டுகளுக்கு மொத்த மின்சார உற்பத்திச் செலவு 59.80 இலட்சம் ஆகும். அதாவது ரூ.18.96 இலட்சம் மூலதன செலவு + ரூ.40.84 இலட்சம் தொடர் செலவு **(10 வருடங்களாக)**			

கூட்டுத்தாபன சுற்றுசூழல் பொறுப்பு (CER) செயற்பாடுகளுக்கான முன்மொழிவு பின்வருமாறு கொடுக்கப்பட்டுள்ளது;

வ.எண்.	**உத்தேச CER செயல்பாடுகள்**	**செலவு லட்சத்தில்.**
1	பாடசாலைக்கு உள்ளேயும் வெளியேயும் பெருந்தோட்டங்கள் வளாகம்	5.0
2	கட்டிடங்களை புனரமைத்தல் மற்றும் ஓவியம் தீட்டுதல்	
3	தரைகளுக்கு ஓடுகள் இடுதல்	
மொத்தம்		**5.0**

மேற்கண்ட உத்தேச CER செலவு வாடிப்பட்டி வடக்கு கிராமத்தில் உள்ள ஊராட்சி ஒன்றிய தொடக்கப் பள்ளிக்கு செலவிடப்படும். மேலும் குவாரி பணிகள் தொடங்குவதற்கு முன்பே உத்தேச CER செயல்பாடுகள் முடிக்கப்படும் என்று நான் உங்களுக்கு உறுதியளிக்கிறேன்.

மொத்த திட்ட மதிப்பீடு பின்வருமாறு:

நிலையான செலவு		
காணி விலை	:	Rs.14.22 இலட்சம்
முதலுதவி அறை	:	Rs.1.000 இலட்சம்
ஓய்வு தங்குமிடம்	:	Rs.1.000 இலட்சம்
சுகாதார வசதி	:	Rs.1.000 இலட்சம்
		மொத்தம் (A)- ரூ.17.22 இலட்சம்
செயல்பாட்டு செலவு		
இயந்திரங்கள்	:	ரூ.80.000 இலட்சம்
வேலி செலவு	:	ரூ.2.00 இலட்சம்
		மொத்தம் (B) – ரூ.82.00 இலட்சம்
EMP செலவு		
காற்றுச் சூழல், இரைச்சல் சூழல், சுரங்க மூடல், சுரங்கத் திட்டத்தை செயல்படுத்துதல், சுரங்கத் திட்டம் மற்றும் டிஜிஎம்எஸ் நிலை	**:**	**மொத்தம்(C)–ரூ.59.80** இலட்சம்
CER செலவு		
மரக்கன்றுகள் நடுதல், ஏ4 ஆவணங்கள், ஸ்கேனர் மற்றும் அச்சுப்பொறி வழங்குதல் மற்றும் பள்ளி கட்டடத்திற்கு வர்ணம் பூசுதல்	:	**மொத்தம் (F)- ரூ.5.00** இலட்சம்
மொத்தமொத்தம் (A+B+C+D+E+F)	**:**	**Rs. 164.02** இலட்சம்

10.1.7 தீர்மானம்

சுரங்க நடவடிக்கைகளின் பல்வேறு அம்சங்கள் பரிசீலிக்கப்பட்டன, மேலும் தொடர்புடைய தாக்கங்கள் மதிப்பீடு செய்யப்பட்டன. சுற்றுச்சூழல் பிரச்சினைகளைத் தணிக்க சாத்தியமான அனைத்து வழிகளையும் கருத்தில் கொண்டு, சுற்றுச்சூழல் மேலாண்மைத் திட்டம் தயாரிக்கப்பட்டு, இதற்காக ரூ.59.80 இலட்சம் ஒதுக்கீடு செய்யப்பட்டுள்ளது. EMP மாறும், நெகிழ்வானது மற்றும் அவ்வப்போது மதிப்பாய்வுக்கு உட்பட்டது. முக்கிய சுற்றுச்சூழல் தாக்கங்கள் தொடர்புடைய திட்டங்களுக்கு, EMP வழக்கமான மதிப்பாய்வின் கீழ் இருக்கும். இவ்வாறாக, EMP இல் குறிப்பிடப்பட்டுள்ள அனைத்து இலக்குகளையும் நிறைவேற்றுவதற்கு முறையான நடவடிக்கைகள் எடுக்கப்படும், மேலும் திட்டம் ஆய்வுப் பகுதியில் சாதகமான தாக்கத்தை ஏற்படுத்தும்.

*****

அத்தியாயம் 11

சுருக்கம் மற்றும் முடிவுரை

11.1 ஒட்டுமொத்தமாக திட்டத்தை செயல்படுத்துவதற்கான நியாயப்படுத்தல் முன்னுரை

திரு.B.கோபாலகிருஷ்ணன், திண்டுக்கல் புவியியல் மற்றும் சுரங்கத் துறை உதவி இயக்குநரிடமிருந்து 3,71,595 கன மீட்டர் சாதாரண கல் லையும், 18,264 கன மீட்டர் கிராவல் 58 மீட்டர் கிராவல் களையும் எடுக்க துல்லியமான பகுதி தகவல் கடிதத்தைப் பெற்றுள்ளார். தமிழ்நாடு மாநிலம், திண்டுக்கல் மாவட்டம், பழனி வட்டம், வாடிப்பட்டி வட கிராமத்தின் நில அளவை எண் 50/4, 50/5A, 51/1, 51/2, 51/3, 51/4, 51/5, 51/6, 51/7 மற்றும் 51/8, அமைந்துள்ள முதல் ஐந்தாண்டுகளில் முதல் ஐந்தாண்டுகளில் 3,71,595 கன மீட்டர் சாதாரண கல் லும், 18,264 கன மீட்டர் கிராவல் 58 மீ பி.ஜி.எல் (தரைமட்டத்திற்கு கீழே) வரை உற்பத்தி செய்ய உத்தேசிக்கப்பட்டுள்ளது.

சுற்றுச்சூழல் தாக்க மதிப்பீட்டு அறிவிக்கை, 2006 மற்றும் அதன் தொடர்ச்சியான திருத்தங்களின்படி, திரு.B.கோபாலகிருஷ்ணன் சுரங்க தொகுப்பின் சாதாரண கல் மற்றும் கிராவல் குவாரி, சுற்றுச்சூழல் தாக்க மதிப்பீட்டு அறிவிக்கையின் அட்டவணை 1 (அ) மற்றும் அதன் அடுத்தடுத்த திருத்தங்களின் கீழ் வருகிறது. திட்டத்தின் EIA/EMP அறிக்கையைத் தயாரிப்பதற்கான ToR அடையாள எண் மூலம் ஒப்புதல் அளிக்கப்பட்டது. TTO26B0106TN5401029N அதிகபட்சமாக 3,71,595 கன மீட்டர் சாதாரண கல் மற்றும் 18,264 கன மீட்டர் கிராவல் அகழ்வாராய்ச்சிக்கு ஒப்புதல் அளிக்கப்பட்ட டிஓஆர் உடன் இந்த அறிக்கை தயாரிக்கப்பட்டுள்ளது

வ.எண்.	விளக்கம்	நிலை / குறிப்புகள்
1.	துறை	நிலக்கரி அல்லாத சுரங்கம்
2.	திட்டத்தின் வகை	B1
3.	முன்மொழியப்பட்ட கனிமம்	சாதாரண கல் மற்றும் கிராவல் குவாரி
4.	குத்தகை வகை	தற்போதுள்ள குவாரி
5.	குத்தகையின் அளவு	2.37.00 ஹெக்டேர்
6.	சுரங்கத்தின் முன்மொழியப்பட்ட ஆழம்	58 மீ பிஜிஎல்
7.	சுரங்க முறை	திறந்தவெளி அரை இயந்திரமயமாக்கப்பட்டது.
8.	உத்தேச குத்தகை காலம்	10 ஆண்டுகள்
9.	உத்தேச சுற்றுச்சூழல் அனுமதி	10 ஆண்டுகள்

10.	சுரங்கம் தோண்டக்கூடிய இருப்பு (58m BGL வரை) (அளவு Cu.m)	3,71,595 கன மீட்டர் சாதாரண கல் மற்றும் 18,264 கன மீட்டர் கிராவல்
11.	முதல் ஐந்து ஆண்டுகளுக்கு முன்மொழியப்பட்ட உற்பத்தி அளவு (58m BGL வரை)	3,71,595 கன மீட்டர் சாதாரண கல் மற்றும் 18,264 கன மீட்டர் கிராவல்

திரு.B.கோபாலகிருஷ்ணன் அவர்கள், சாதாரண கல் மற்றும் கிராவல் களை கண்டறிதல், குவாரி அமைத்தல் மற்றும் விற்பனை செய்தல் ஆகியவற்றில் சிறந்த அனுபவம் பெற்றவர். உத்தேச நிலம் பட்டா நிலம் மற்றும் இணைப்பு 6 ஆக இணைக்கப்பட்டுள்ளது .

1.1.1 இடம்

உத்தேச திட்ட இடம் தமிழ்நாட்டின் திண்டுக்கல் மாவட்டம், பழனி வட்டம், வாடிப்பட்டி வடக்கு கிராமத்தில் அமைந்துள்ளது மற்றும் அதன் அட்சரேகை: 11°00'21.62"N முதல் 11°00'27.71"N மற்றும் தீர்க்கரேகை: 77°56'37.99"E முதல் 77°56'45.37"E வரை இந்திய நில அளவைத் தாள் எண் 58- F/13 உடன் அமைந்துள்ளது. ஆய்வை நடத்த, முன்மொழியப்பட்ட சுரங்க குத்தகை பகுதி (மைய மண்டலம்) மற்றும் முன்மொழியப்பட்ட சுரங்க தளத்தைச் சுற்றி 10 கிமீ சுற்றளவு (இடையக மண்டலம் என்று அழைக்கப்படுகிறது) தாக்க மண்டலம் ஆகியவை பரிசீலிக்கப்பட்டன. EIA அறிக்கை மூன்று மாத அடிப்படை தரவுகளை அடிப்படையாகக் கொண்டது (அதாவது மார்ச் முதல் மே 2026 வரை)

11.1.2 புவியியல்

குத்தகைக்கு இப்பகுதியில் காணப்பட்ட பாறை வகை சார்னோகைட் ஆகும், இது பெரும்பாலும் குவார்ட்ஸ் மற்றும் ஃபெல்ட்ஸ்பார் சில ஃபெரோமேக்னீசியன் தாதுக்களைக் கொண்டுள்ளது. சார்னாகைட் என்பது தீபகற்ப க்னீஸ்ஸின் ஒரு பகுதியாகும், இது உயர்தர உருமாற்ற பாறையாகும். சார்னாகைட் உருவாக்கத்தின் வேலைநிறுத்தம் N45^{0}E –S45^{0}W ஆகும், இது SE80^{0} ஐ நோக்கி வீழ்ச்சியடைகிறது.

11.1.3 திட்ட விளக்கம்

இது திறந்தவெளி இயந்திரமயமாக்கப்பட்ட சுரங்க முறையின் மூலம் துளையிடுதல் மற்றும் வெடிப்பு மூலம் உத்தேசிக்கப்பட்ட சாதாரண கல் குவாரியாகும் . இந்த குவாரி தரை மட்டத்திலிருந்து 58 மீட்டர் ஆழம் வரை கட்டுப்படுத்தப்பட்டுள்ளது. புவிச்சரித இருப்பு 13,01,300 கன மீட்டர் சாதாரண கற்களும், 70,980 கன மீட்டர் கிராவல் என மதிப்பிடப்பட்டுள்ளது. சுரங்க இருப்பு 7.5 மீ பாதுகாப்பு தூரம் மற்றும் பெஞ்ச்

இழப்பைக் கழித்து கணக்கிடப்படுகிறது. 3,71,595 கன மீட்டர் சாதாரண கற்களும், 52,965 கன மீட்டர் கிராவல் சுரங்க நீர் இருப்பு 10 ஆண்டுகளுக்கு நிலத்தடி மட்டத்திற்கு கீழே 58 மீட்டர் ஆழம் வரை 100 சதவீதம் மீட்கப்படும்.

- 5 மீட்டர் பெஞ்ச் உயரம், 5 மீ அகலம் மற்றும் 45 டிகிரி சரிவு கொண்ட சாதாரண கற்களை வழக்கமான திறந்த வார்ப்பு இயந்திரமயமாக்கப்பட்ட முறையைப் பயன்படுத்தி எடுக்க உத்தேசிக்கப்பட்டுள்ளது. குவாரி செயல்பாட்டில் ஆழமற்ற ஜாக் ஹேமர் துளையிடுதல், வெடித்தல், தோண்டுதல், ஏற்றுதல் மற்றும் சாதாரண கற்களை கொண்டு செல்லுதல் ஆகியவை அடங்கும்.
- முழு சாதாரண கல் மற்றும் கிராவல் குவாரி செயல்பாட்டின் போது அதிக சுமை எதிர்பார்க்கப்படவில்லை.

வ.எண்.	விவர வகை	விளக்கம்
1	துறை	1(a) நிலக்கரி அல்லாத சுரங்கம்
2	புதிய/தற்போதுள்ள திட்டம்	முன்மொழியப்பட்டது
3	பகுப்பு	B1
4	கனிமத்தின் தன்மை	புதிய குவாரி
5	சுரங்கத்தின் வாழ்க்கை	10 ஆண்டுகள்
6	புவியியல் இருப்பு (58m BGL வரை)	சாதாரண கல் – 13,01,300 கன மீட்டர் கிராவல் - 70,980 கன மீட்டர்
	சுரங்க இருப்புகள் (58m BGL வரை)	3,71,595 கன மீட்டர் சாதாரண கல் மற்றும் 52,965 கன மீட்டர் கிராவல்
	முதல் ஐந்து ஆண்டுகளுக்கு முன்மொழியப்பட்ட உற்பத்தி அளவு (58m BGL வரை)	3,71,595 கன மீட்டர் சாதாரண கல் மற்றும் 52,965 கன மீட்டர் கிராவல்
7	கழிவு உற்பத்தி மற்றும் மேலாண்மை	இல்லை
8	பெஞ்ச் உயரம் மற்றும் அகலம்	உத்தேச பெஞ்சின் உயரம் மற்றும் அகலம் முறையே 5.0 மீட்டர் மற்றும் உத்தேச பெஞ்சுகளின் எண்ணிக்கை 13 ஆகும்.
9	இறுதி குழி ஆழம்	58 மீ பிஜிஎல்
10	இறுதி பயன்பாடு	குவாரி செய்யப்பட்ட சாதாரண கல் மற்றும் கிராவல் அரசு மற்றும் பொதுத்துறை திட்டங்களுக்கான கட்டுமானத் தொழில்களுக்கு பயன்படுத்தப்படுகிறது.

11.1.4 திட்டத் தேவைகள்

திட்டத்தின் தேவைகள் கீழே கொடுக்கப்பட்டுள்ளன.

வ.எண்.	தேவையின் தன்மை	விளக்கம்
1	நீர் தேவை	மொத்த தேவை 4.0 கிலோ லிட்டர் குடிநீர் வெளி முகமைகளிடமிருந்து கொள்முதல் செய்யப்படும். 1.0 கிலோ லிட்டர் குடிநீர் தேவையில், பசுமைப் பகுதி மேம்பாடு 2.0 கிலோ லிட்டர் மற்றும் தூசி அடக்கம் 1.0 கிலோ லிட்டர் ஆகும்.
2	மின்சார தேவை	சுரங்க நடவடிக்கைகளுக்கு மின்சாரம் தேவையில்லை, அலுவலக தேவைகளுக்காக, அது மாநில தொகுப்பில் இருந்து பூர்த்தி செய்யப்படும். திட்டத்தின் ஆயுட்காலம் முழுவதும் மொத்த எரிபொருள் தேவை 306104 கிலோ லிட்டர் HSD ஆகும்.
3	மனிதவளத் தேவை	இந்த திட்டம் 34 பேருக்கு வேலை வாய்ப்புகளை வழங்கும்
4	நிதித் தேவை	பி.எஃப்.ஆர் படி மொத்த திட்ட செலவு இந்திய ரூபாயாக இருக்கும். செயல்பாட்டு செலவு, நிலையான சொத்து செலவு மற்றும் மின்சார உற்பத்திச் செலவு உட்பட ரூ.164.02 இலட்சம்
5	சமூகப் பொருளாதார அபிவிருத்திக்கான நிதி	ரூ.5 இலட்சம் ஒதுக்கப்பட்டுள்ளது. மேலும், பொது விசாரணையின் போது மக்கள் எழுப்பும் கோரிக்கையும் நிறைவேற்றப்படும்.

11.1.5 குத்தகை பகுதியின் விபரம்

ஆய்வுப் பகுதியில் உள்ள அம்சங்கள் கீழே கொடுக்கப்பட்டுள்ளன.

அட்டவணை 11.1 குத்தகைப் பகுதியின் விளக்கம்		
வ.எண்.	பகுதிகள்	திட்ட தளத்திலிருந்து தூரம்
1	சர்வதேச சமவாயங்கள், தேசிய அல்லது உள்ளூர் சட்டங்களின் கீழ் அவற்றின் சுற்றுசூழல் , நிலப்பரப்பு, கலாச்சார அல்லது பிற தொடர்புடைய பெறுமதிகளுக்காக பாதுகாக்கப்பட்ட பகுதிகள்	15 கிமீ சுற்றளவில் இல்லை
2	சுற்றுச்சூழல் காரணங்களுக்காக முக்கியமான அல்லது உணர்திறன் வாய்ந்த பகுதிகள்	
A	ஈரநிலங்கள், நீர்நிலைகள் அல்லது பிற நீர்நிலைகள்,	நிலவியல் ஓடை- சுரங்க குத்தகை பகுதிக்கு அருகில் (வடக்கு), செம்பக்குளம்– 1.58 கிமீ (மேற்கு), ஏரவிமங்கலம்குளம் – 2.41 கிமீ (தென்கிழக்கு) & புதுகுளம்- 3.93 கிமீ (தென்கிழக்கு)
B	கரையோர மண்டலம், உயிர்க்கோளங்கள்,	10 கிமீ சுற்றளவில் இல்லை
C	மலைகள், காடுகள்	10 கிமீ சுற்றளவில் இல்லை
3	பாதுகாக்கப்பட்ட, முக்கியமான அல்லது உணர்திறன் வாய்ந்த தாவரங்கள் அல்லது விலங்கினங்கள் இனப்பெருக்கம், கூடு கட்டுதல், வேட்டையாடுதல், ஓய்வெடுக்குதல், குளிர்காலம், இடம்பெயர்வு ஆகியவற்றிற்கு பயன்படுத்தும் பகுதிகள்	15 கிமீ சுற்றளவில் இல்லை
4	உள்நாட்டு, கடற்கரை, கடல் அல்லது நிலத்தடி நீர்	15 கிமீ சுற்றளவில் இல்லை
5	மாநிலம், தேசிய எல்லைகள்	15 கிமீ சுற்றளவில் இல்லை
6	பொழுதுபோக்கு அல்லது பிற சுற்றுலா, புனித யாத்திரை பகுதிகளை அணுகுவதற்காக பொதுமக்கள் பயன்படுத்தும் பாதைகள் அல்லது வசதிகள்	15 கிமீ சுற்றளவில் இல்லை
7	பாதுகாப்பு நிறுவல்கள்	15 கிமீ சுற்றளவில் இல்லை
8	அடர்த்தியான மக்கள் தொகை அல்லது கட்டப்பட்ட பகுதி	அடர்த்தியான மக்கள் தொகை கொண்ட திண்டுக்கல், 17 கி.மீ (வடகிழக்கு)

9	மனிதனால் உருவாக்கப்பட்ட உணர்வுபூர்வமான நில பயன்பாடுகளால் ஆக்கிரமிக்கப்பட்ட பகுதிகள் (மருத்துவமனைகள், பள்ளிகள், வழிபாட்டுத் தலங்கள், சமூக வசதிகள்)	அடர்த்தியான மக்கள் தொகை கொண்ட திண்டுக்கல், 17 கிமீ (வடகிழக்கு)
10	முக்கியமான, உயர் தரமான அல்லது அரிதான வளங்களைக் கொண்ட பகுதிகள் (நிலக்கீழ் நீர் வளங்கள், மேற்பரப்பு வளங்கள், வனவியல், விவசாயம், மீன்பிடி, சுற்றுலா, கனிமவளங்கள்)	இல்லை
11	ஏற்கனவே மாசுபாடு அல்லது சுற்றுச்சூழல் சேதத்திற்கு உள்ளான பகுதிகள். (தற்போதுள்ள சட்ட சுற்றுசூழல் தரங்களை மீறப்பட்டிருந்தால்)	இல்லை
12	சுற்றுசூழல் பிரச்சினைகளை (பூமி நிலநடுக்கம், மண்சரிவு, மண்சரிவு, அரிப்பு, வெள்ளப்பெருக்கு அல்லது தீவிர அல்லது பாதகமான காலநிலை நிலைமைகள்) முன்வைக்கக்கூடிய இயற்கை அனர்த்தங்களுக்கு ஆளாகக்கூடிய பகுதிகள்	இல்லை. இப்பகுதி நிலநடுக்கம், வெள்ளம் போன்றவற்றால் பாதிக்கப்படுவதில்லை.

வானிலை, காற்று, நீர், ஒலி மற்றும் மண் சூழல்களுக்கான அடிப்படை தரவு சேகரிப்பு மார்ச் முதல் மே 2026 வரை மேற்கொள்ளப்பட்டுள்ளது.

காற்று, நீர், ஒலி மற்றும் மண் மாதிரிகள் சேகரிக்கப்பட்டு என்ஏபிஎல் அங்கீகாரம் பெற்ற ஆய்வகத்தின் மூலம் பகுப்பாய்வு செய்யப்படுகின்றன.

11.2 பாதகமான விளைவுகள் எவ்வாறு குறைக்கப்பட்டுள்ளன என்பதற்கான விளக்கம்

11.2.1 காற்றுச் சூழல்

7 இடங்களில் வான் கண்காணிப்பு மேற்கொள்ளப்பட்டு, அதன் முடிவுகள் கீழே கொடுக்கப்பட்டுள்ளன.

அட்டவணை 11.2: சுற்றுப்புற காற்றின் தர கண்காணிப்பு இடங்களின் விவரங்கள்					
வ.எண்.	இயக்ககக் குறியீடு	இடங்கள்	தூரம் மற்றும் திசை	அட்சரேகை	தீர்க்கரேகை
1	AAQ 1	திட்ட தளம்	மைய மண்டலம்	10°27'53.79" N	77°25'28.04"E
2	AAQ 2	பாப்பம்பட்டி	2.46 கிமீ, தென்மேற்கு	10°26'43.65" N	77°24'14.61"E
3	AAQ 3	கவலப்பட்டி	3.14 கிமீ, தெற்கு	10°26'6.67"N	77°25'3.64"E
4	AAQ 4	காசநாயம்பட்டி	1.33 கிமீ, வடகிழக்கு	10°28'29.57" N	77°26'9.84"E
5	AAQ 5	சின்னகலையம்புதூர்	4.49 கிமீ, வடகிழக்கு	10°28'18.92" N	77°27'56.63"E
6	AAQ 6	கரடிகூட்டம்	1.16 கிமீ, தென்கிழக்கு	10°27'8.63"N	77°26'12.31"E
7	AAQ 7	அய்யம்பாளையம்	4.33 கிமீ, வடமேற்கு	10°29'16.64" N	77°23'31.22"E

மாசுபடுத்தும் செறிவுகளின் அனைத்து மதிப்புகளும் NAAQ இன் தரநிலைகளுக்கு உட்பட்டவை என்று கண்டறியப்பட்டது.

நிலைய ஐடி	குறைந்தபட்சம்	அதிகபட்சம்	சராசரி.
துகள்கள் பொருள் PM-2.5 (µg/m3)			
AAQ-1	22.6	34.8	28.9
AAQ-2	19.5	29.4	24.1
AAQ-3	20.2	25.8	23
AAQ-4	18.8	23.6	21
AAQ-5	18.5	25.1	21.8
AAQ-6	20.7	27.4	24.2
AAQ-7	23.4	30	26.6
PM 2.5 - 60 µg/m3க்கான CPCB NAAQS 2009			
துகள்கள் பொருள் PM-10 (µg/m3)			
AAQ-1	மழை	72.8	60.8
AAQ-2	41.8	61.4	51.4
AAQ-3	44.4	56.8	50.7
AAQ-4	40.6	51.2	45.5
AAQ-5	40.6	55.1	48
AAQ-6	44.8	59.4	52.1
AAQ-7	48.8	62.5	55.3
PM 10 - 100 µg/m3க்கான CPCB NAAQS 2009			
சல்பர் டை-ஆக்சைடு SO_2 ஆக (µg/m3)			
AAQ-1	5.4	7.8	6.6
AAQ-2	5	7.4	6.2

நிலைய ஐடி	குறைந்தபட்சம்	அதிகபட்சம்	சராசரி.
AAQ-3	4.6	7.1	5.9
AAQ-4	5.1	7.5	6.3
AAQ-5	4.9	7.3	6.1
AAQ-6	3.9	5.4	4.5
AAQ-7	6.2	8.1	7.5
SO2009 க்கான CPCB NAAQS - 80 µg/m3			
நைட்ரஜனின் ஆக்சைடு NO2 ஆக (µg/m3)			
AAQ-1	8.3	12.2	9.8
AAQ-2	7.7	11.1	9.1
AAQ-3	7.9	11.5	9.3
AAQ-4	7.7	11.7	9.4
AAQ-5	7.9	11.5	9.3
AAQ-6	8.5	10.8	9.7
AAQ-7	10.1	13.3	11.5
NO2009 க்கான CPCB NAAQS - 80 µg/m3			

11.2.2 நீர் சூழல்

அட்டவணை 11.3 நிலத்தடி நீர் கண்காணிப்பு முடிவுகள்

அளவுருக்கள்	GW1	GW 2	GW3	GW4	GW5	GW6	GW7	வரம்புகள்
								அனுமதிக்கப்பட்ட வரம்புகள்
Odour	ஏற்றுக்கொள்ளத்தக்கது	ஏற்றுக்கொள்ளத்தக்கது	ஏற்றுக்கொள்ளத்தக்கது	ஏற்றுக்கொள்ளத்தக்கது	ஏற்றுக்கொள்ளத்தக்கது	ஏற்றுக்கொள்ளத்தக்கது	ஏற்றுக்கொள்ளத்தக்கது	ஏற்றுக்கொள்ளத்தக்கது
Turbidity	<1	<1	<1	<1	<1	<1	<1	5
pH at 25 °C	7.94	7.71	7.44	7.56	7.16	7.19	7.24	6.5- 8.5
Electrical Conductivity	241.3	1072.9	641.5	1336.7	1451.7	1013.5	1316.6	-
Total Dissolved Solids	145	644	385	802	872	608	790	2000
Total hardness as $CaCO_3$	65.6	289	212	292	466	318	347	600

Calcium as Ca	18.7	78.9	50.9	45.7	103.4	76.3	79.8	200
Magnesium as Mg	4.61	22.30	20.59	43.25	50.45	30.89	35.97	100
Calcium as $CaCO_3$	46.6	197	127	114	258	191	199	-
Magnesium as $CaCO_3$	19.0	91.8	84.7	178.0	208	127	148	-
Total alkalinity as $CaCO_3$	85.2	260	158	294	200	185	276	600
Chloride as Cl^-	47.8	264	127	243	283	189	227	1000
Free Residual chlorine as Cl^-	பி.டி.எல் (டி.எல் - 0.2)	பி.டி.எல் (டி.எல் - 0.2)	பி.டி.எல் (டி.எல் - 0.2)	பி.டி.எல் (டி.எல் - 0.2)	பி.டி.எல் (டி.எல் - 0.2)	பி.டி.எல் (டி.எல் - 0.2)	பி.டி.எல் (டி.எல் - 0.2)	1
Sulphates as SO_4^{2-}	12.87	117	69.0	230	208	150	164	400
Iron as Fe	0.14	0.05	0.08	0.06	0.13	0.08	0.14	0.3
Nitrate as NO_3	1.35	1.39	3.42	2.83	5.77	3.85	2.68	45
Fluoride as F	0.28	0.38	0.47	0.59	0.65	0.57	0.38	1.5
Manganese as Mn	பி.டி.எல் (டி.எல் - 0.05)	பி.டி.எல் (டி.எல் - 0.05)	பி.டி.எல் (டி.எல் - 0.05)	பி.டி.எல் (டி.எல் - 0.05)	பி.டி.எல் (டி.எல் - 0.05)	பி.டி.எல் (டி.எல் - 0.05)	பி.டி.எல் (டி.எல் - 0.05)	0.3

அட்டவணை 11.3a மேற்பரப்பு நீர் கண்காணிப்பு முடிவுகள்

		SW1	**SW2**	**மேற்பரப்பு நீர் தரநிலைகள் (IS 2296 Class-A)**
Odour	-	ஏற்றுக்கொள்ளத்தக்கது	ஏற்றுக்கொள்ளத்தக்கது	-
Turbidity	NTU	143.48	80.18	1
pH at 25 °C	-	7.52	7.72	6.5-8.5

Electrical Conductivity	µS/cm	370.6	273.4	-
Total Dissolved Solids	mg/l	222	164	500
Total hardness as CaCO3	mg/l	72.1	97.5	300
Calcium as Ca	mg/l	15.2	27.1	-
Magnesium as Mg	mg/l	8.25	7.20	-
Calcium as CaCO3	mg/l	38.1	67.8	-
Magnesium as CaCO3	mg/l	34.0	29.6	-
Total alkalinity as CaCO3	mg/l	102.1	63.9	-
Chloride as Cl-	mg/l	72.3	39.5	250
Free Residual chlorine as Cl-	mg/l	பி.டி.எல் (டி.எல் - 0.2)	பி.டி.எல் (டி.எல் - 0.2)	-
Sulphates as SO42-	mg/l	39.2	42.5	400
Iron as Fe	mg/l	0.59	0.41	1.0
Nitrate as NO3	mg/l	1.39	1.32	20
Fluoride as F	mg/l	0.36	0.31	1.5
Manganese as Mn	mg/l	பி.டி.எல் (டி.எல் - 0.05)	பி.டி.எல் (டி.எல் - 0.05)	0.5
COD	mg/l	35.9	38.9	-
BOD	mg/l	7.2	8.4	-
DO	mg/l	6.1	6.5	-
TSS	mg/l	24	16	-

அனைத்து மதிப்புகளும் அனுமதிக்கப்பட்ட வரம்புகளுக்குள் இருப்பது கண்டறியப்பட்டது

11.2.3 இரைச்சல் சூழல்

இரைச்சல் அளவுகள் 7 இடங்களில் அளவிடப்பட்டன மற்றும் முடிவுகள் கீழே கொடுக்கப்பட்டுள்ளன.

அட்டவணை 11.4 இரைச்சல் கண்காணிப்பு முடிவுகள்					
வ.எண்.	இடம்	நாள் சமமான	இரவுக்கு சமமான	மத்திய மாசுக்கட்டுப் பாட்டு வாரியத்தின் நாளுக்கு சமமான வரம்புகள்	மத்திய மாசுக்கட்டுப் பாட்டு வாரியத்தின் இரவு சமமான வரம்புகள்
1	திட்ட தளம்	53.5	40.3	55	45
2	பாப்பம்பட்டி	52.5	39.3		
3	கவலப்பட்டி	48.6	40.7		
4	காசநாயம்பட்டி	50.5	43.3		
5	சின்னகலையம் புதூர்	51.8	44.2		
6	கரடிகூட்டம்	49.9	41.1		
7	அய்யம்பாளையம்	53.8	41.5		

11.2.4 மண் சூழல்

7 இடங்களிலிருந்து மண் மாதிரிகள் சேகரிக்கப்பட்டு அதன் முடிவுகள் கீழே கொடுக்கப்பட்டுள்ளன.

அட்டவணை 11.5 - மண் பகுப்பாய்வின் முடிவு									
வ.எண்	அளவுரு	அலகு	S1	S2	S3	S4	S5	S6	S7
1	pH at 25 °C	-	7.10	5.48	7.47	7.14	7.07	7.55	7.96
2	Electrical Conductivity	µmhos /cm	94.9	146	141	186	199	135	184
3	Dry matter content	%	97.44	97.44	94.64	96.97	97.44	94.78	97.36
4	Water Content	%	2.56	2.54	5.36	3.03	4.93	5.22	2.64
5	Organic Matter	%	1.56	1.22	1.84	2.16	1.32	1.35	2.91
6	Soil texture	-	வண்டல் களிமண்	களிமண்	வண்டல் களிமண் களிமண்	களிமண்	வண்டல் களிமண்	வண்டல் களிமண்	வண்டல் களிமண்
7	Grain Size Distribution i. Sand	%	2.67	5.46	8.43	8.19	6.26	6.60	7.88
8	ii. Silt	%	53.54	15.90	67.84	30.24	48.93	44.94	54.22
9	iii. Clay	%	43.79	78.64	23.73	61.58	44.81	48.45	37.90
10	Phosphorous as P	mg/kg	1.45	0.86	1.84	2.06	1.96	1.44	1.36

11	Sodium as Na	mg/kg	670	504	786	590	667	514	960
12	Potassium as K	mg/kg	426	238	389	361	314	260	569
13	Nitrogen and Nitregenous Compounds	mg/kg	338	131	270	199	233	186	258
14	Total Soluble Sulphate	%	பி.டி.எல்	பி.டி .எல்	பி.டி .எல்	பி.டி .எல்	பி.டி .எல்	பி.டி .எல்	பி.டி .எல்
15	Porosity	%	30.2	45.3	35.1	35.1	46.2	40.6	35.1
16	Water Holding Cabacity	Inches /foot	44.3	42.2	40.1	41.1	42.2	44.3	46.4

11.2.5 உயிரியல் சூழல்

தாவரங்கள்

ஆய்வுப் பகுதியில் காணப்படும் தாவரங்களின் அளவை அளவிட இப்பகுதி 4 நாற்கரங்களாகப் பிரிக்கப்பட்டுள்ளது. ஒவ்வொரு நாற்கரத்திலும் உள்ள தாவர எண்ணிக்கை ஆய்வுப் பகுதியில் உள்ள மொத்த மக்கள் தொகைக்கு தொகுக்கப்பட்டுள்ளது. கள கணக்கெடுப்பு செய்யப்படுகிறது. எருக்கு, ஆவரை மற்றும் நாயுருவி ஆகியவை குத்தகை பகுதியில் காணப்படுகின்றன. இடையக மண்டலத்தில், வேம்பு, பப்பாளி, மா, தேக்கு போன்ற பொதுவான மரங்களும், ஆவறை, கற்றாழை போன்ற புதர்களும், கோவை, மல்லிகை போன்ற ஏறும் மரங்களும் காணப்படுகின்றன.

விலங்கினங்கள்

ஆய்வுப் பகுதியில், நாய்கள், பூனைகள், புதர் எலி, பசுக்கள், காகம், மைனா, சிட்டுக்குருவி போன்ற பறவைகள் போன்ற விலங்குகள் காணப்பட்டன.

11.2.6 நில பயன்பாடு

நில பயன்பாட்டு நில அடர்த்தி தரவு LANDSAT - 9 செயற்கைக்கோள் படங்களைப் பயன்படுத்தி காணப்படுகிறது. பயன்படுத்தப்படும் பட்டைகளின் எண்ணிக்கை 11 ஆகும். காணி பயன்பாட்டு முறை கீழே கொடுக்கப்பட்டுள்ளது:

அட்டவணை இல.11.6 : ஆய்வுப் பகுதியின் பிரதான நில உபயோக அலகுகள் சதவீதத்தில்

வ.எண்.	நில பயன்பாடு / நில காப்பீடு	சதுர கிலோமீட்டரில்பரப்பளவு	விழுக்காடு பரப்பளவு
1	கட்டப்பட்ட நிலம்	10.85	3.4
2	பயிர் நிலம்	154.39	49.14
3	தரிசு நிலம்	52.25	16.63

4	புதர் கொண்ட நிலம்	6.6	2.13
5	புதர் இல்லாத நிலம்	2.3	0.73
6	தற்போதுள்ள குவாரி	1.15	0.36
7	பெருந்தோட்டங்கள்	55.76	17.74
8	மலை மற்றும் காடுகள்	17.6	5.60
9	நீர்நிலைகள்	13.26	4.22
	மொத்த பரப்பளவு	**34.9**	**100**

11.2.7 சமூகப் பொருளாதாரச் சூழல்

ஆய்வுப் பிரதேசத்தின் சமூக-பொருளாதார சூழல் ஆரம்ப இடங்களை நடத்துவதன் மூலம் தள விஜயங்கள் மற்றும் மாதிரி ஆய்வுகளை நடாத்துவதன் மூலம் ஆய்வு செய்யப்படுகிறது. 2011 ஆம் ஆண்டு மக்கள் தொகை கணக்கெடுப்பிலிருந்து பெறப்பட்ட இரண்டாம் நிலை தரவுகளும் பயன்படுத்தப்படுகின்றன.

இரண்டாம் நிலை தரவுகளிலிருந்து சேகரிக்கப்பட்ட பின்வரும் தரவுப் பகுதி.

- மக்கள்தொகை முறை.
- சுகாதார முறை
- தொழில்சார் அமைப்பு.
- வசதிகள் கிடைக்கின்றன.

ஆய்வுப் பகுதியில் உள்ள பாப்பம்பட்டி, கவலப்பட்டி, காசநாயம்பட்டி, சின்னகலையம்புதூர், கரடிகூட்டம், அய்யம்பாளையம் கிராமம் ஆகிய 5 கிராமங்களுக்கு நிபுணர் சென்றார். அப்பகுதியில் நிலவும் சமூக மற்றும் பொருளாதார நிலைமைகள் குறித்து ஆய்வு செய்வதற்காக அருகிலுள்ள பிரதேச மக்களுடன் கலந்துரையாடல் நடத்தப்பட்டது. அருகிலுள்ள மருத்துவமனைகள், ஆரம்ப சுகாதார நிலையங்கள் மற்றும் நல்முக்கல் ஆகியவற்றையும் நிபுணர் பார்வையிட்டார். பின்வரும் அவதானிப்புகள் செய்யப்பட்டன.

11.2.8 குத்தகை பகுதியின் நீர் புவியியல்

குத்தகை பகுதியின் வடக்கு திசையில் 876 மீ தொலைவிலும், எஸ் திசையில் 950 மீ தொலைவிலும் ஏரி அமைந்துள்ளது, செயற்கைக்கோள் படங்களைப் பயன்படுத்தி ஆய்வுப் பகுதியின் நீரியல் மற்றும் நீர்புவியியல் வடிவம் விரிவாக ஆய்வு செய்யப்படுகிறது.

ஆய்வுப் பகுதியில் அமைந்துள்ள பல தொட்டிகள் உள்ளன, அவை ஆண்டு முழுவதும் பெரும்பாலும் வறண்டிருக்கும். மழைக்காலங்களில் மட்டுமே இந்த ஏரிகளுக்கு

தண்ணீர் கிடைக்கிறது. பருவமழை பொய்த்தல், போதிய மழைப்பொழிவு இல்லாதது, மோசமான மழைநீர் மேலாண்மை மற்றும் நீர் நுகர்வு முறைகள் ஆகியவை காரணிகளாக இருக்கலாம்.

11.2.9 நிலத்தடி நீர் ஆய்வு

நிலத்தடி நீர் ஆய்வுக்கு, செயற்கைக்கோள் படங்கள் பயன்படுத்தப்படுகின்றன. கண்காணிப்பு நிலைகளில் இருந்து நீர் மட்டங்கள் இமேஜிங் மூலம் சேகரிக்கப்படுகின்றன. பருவமழைக்கு முந்தைய மற்றும் பருவமழைக்குப் பிந்தைய தரவுகள் சேகரிக்கப்பட்டு முடிவுகள் பகுப்பாய்வு செய்யப்படுகின்றன.

மழைக்காலத்திற்குப் பிறகுதான் கிணறுகளில் நீர் கிடைக்கிறது என்பது கள ஆய்வின் போது. மகசூல் ஆழமான மட்டங்களில் மட்டுமே பெறப்படுகிறது.

சுரங்க குத்தகை பகுதியைக் கருத்தில் கொண்டவரை, இப்பகுதி பாறைகள் நிறைந்தது மற்றும் பெரிய கசிவு எதுவும் எதிர்பார்க்கப்படவில்லை. உற்பத்தி அளவு மிகவும் குறைவாக உள்ளது மற்றும் முன்மொழியப்பட்ட ஆழம் 58 மீ பிஜிஎல் ஆகும். எனவே, இப்பகுதியின் நீர்மட்டம் அல்லது நிலத்தடி நீர் மட்டத்தில் சுரங்கம் தோண்டுவதால் பெரிய தாக்கம் ஏற்படாது.

எதிர்பார்க்கப்படும் சுற்றுசூழல் தாக்கங்கள் மற்றும் தணிப்பு நடவடிக்கைகள்

பின்வரும் சுற்றுசூழல் களில் ஏற்படும் சுற்றுசூழல் தாக்கங்கள் இனங்காணப்பட்டுள்ளன.

- நிலச் சூழல்
- நீர் சூழல்
- தாவரங்கள்
- விலங்கினங்கள்
- காற்று சூழல்
- இரைச்சல் சூழல்
- சமூக-பொருளாதார தாக்கங்கள்

11.2.10 நில சூழல்: தாக்கம் மற்றும் தணிப்பு நடவடிக்கைகள்

இத்திட்டத்தின் காரணமாக நில சூழலில் ஏற்படும் பெரும் தாக்கம் நிலப் பயன்பாட்டில் ஏற்பட்ட மாற்றமாகும். இந்த குவாரி சிறியதாக இருப்பதாலும், உற்பத்தி குறைவாக இருப்பதாலும், 58 மீ பி.ஜி.எல் வரை சுரங்கப் பணிகள் மேற்கொள்ளப்படும். கனிமங்களை குவாரி செய்வதைத் தவிர, குப்பை கொட்டுதல் இல்லாததால் வேறு எந்த மாற்றமும் செய்யப்படாது. மழைக்காலத்தில் மண் அரிப்பைத் தடுக்க வண்டல்

மண் பொறிகள் மூலம் மாலை வடிகால் அமைக்கப்படும். சுரங்கம் மூடப்படும் நிலையில், 1.75.50 ஹெக்டேர் குத்தகை பகுதி மழைநீர் சேகரிப்பு குளமாக விடப்படும். 0.59.50 ஹெக்டேர் பசுமைப் பகுதியுடன் மேம்படுத்தப்படும். இதற்காக, பொங்காமியா பின்னாட்டா, சிசிஜியம் குமினி, அல்பிசியா லெபெக், தெஸ்பீசியா பாப்புல்னியா, பௌஹினியா ரேஸ்மோஸ், காசியா சியாமியா, அசாடிராக்டா இண்டியாகா போன்ற தாவரங்கள் தேர்ந்தெடுக்கப்படுகின்றன. மொத்தம் 595 மரக்கன்றுகள் நட திட்டமிடப்பட்டுள்ளது. இடைவெளி 3 மீ x 3 மீ இருக்கும்.

11.2.11 <u>நீர் சுற்றுச்சூழல்: தாக்கம் மற்றும் தணிப்பு நடவடிக்கைகள்</u>

குத்தகை பகுதிக்குள் நீர்நிலைகள் எதுவும் இல்லை. இந்த திட்டத்திற்கான முழு நீர் தேவையும் 4.0 கிலோ லிட்டர் ஆகும், இது வெளிப்புற நிறுவனங்களிடமிருந்து பெறப்படும். மிகக் குறைந்த கழிவுநீர் உற்பத்தி செய்யப்படும், இதற்காக உறிஞ்சும் குழியுடன் கூடிய கழிவுநீர் தொட்டி அமைக்கப்படும்.

மழைக்காலத்தில், அதிகப்படியான மழைநீர் இருப்பின், 0.6 மீ அகலம் மற்றும் 0.3 மீ ஆழம் கொண்ட மாலை வடிகால் வழியாக வண்டல் மண் பொறிகள் கொண்ட சேகரிப்பு குளத்திற்கு கொண்டு செல்லப்படும்.

சுரங்க நடவடிக்கை 58 மீ (பிஜிஎல்) ஆழம் வரை வரையறுக்கப்படுவதால், கசிவு எதுவும் இருக்காது. இருப்பினும், மழைநீர் கசிவு மற்றும் கசிவு மூலம் நீர் சேகரிப்பு 300 லிட்டர் குறைவாக இருக்க வேண்டும், மேலும் 7.5 குதிரைத்திறன் மோட்டார் மூலம் இயக்கப்படும் டீசல் மூலம் இயங்கும் மையவிலக்கு பம்பு மூலம் அவ்வப்போது வெளியேற்றப்பட வேண்டும். நீரின் தரம் குடிப்பதற்கு ஏற்றதாக இருக்கும் என்று எதிர்பார்க்கப்படுகிறது. எனவே, குவாரி குழியில் சேமிக்கப்பட்ட நீர் அருகிலுள்ள விவசாய வயல்களுக்கு செலுத்தப்படும். மேலும், இந்த நீரை தோட்ட நோக்கங்களுக்கும் பயன்படுத்தலாம்

இடையக மண்டலத்தில் காணப்படும் முக்கிய நீர்நிலைகள் பின்வருமாறு.

நீர்நிலைகள்	தூரம்	திசை
தொட்டி - 1	876மீ	வடக்கு
தொட்டி -2	950 மீ	தெற்கு

இந்த நீர்நிலைகள் குத்தகை பகுதிக்கு வெளியே அமைந்துள்ளதால், கழிவுநீர் வெளியேற்றப்படாததாலும், சுரங்கங்களிலிருந்து சுத்திகரிக்கப்படாத நீர் இந்த நீர்நிலைகளில் கலக்கப்படுவதாலும், பெரிய தாக்கம் எதுவும் ஏற்படாது. கால்வாயைப் பொறுத்தவரை, போதுமான பாதுகாப்பு இடைவெளி உள்ளது. முன்மொழிபவர்

குத்தகைக்குள் மட்டுமே சுரங்க செயல்பாட்டை கட்டுப்படுத்துவார் மற்றும் கால்வாக்கு அருகில் அல்லது குத்தகைக்கு வெளியே வேறு எந்த வேலையும் மேற்கொள்ளப்படாது.

இப்பகுதியில் பொருத்தமான மழைநீர் சேகரிப்பு திட்டங்கள் மற்றும் செயற்கை செறிவூட்டல் திட்டங்களை செயல்படுத்த திட்டமிடப்பட்டுள்ளது.

- ➢ குவாரியில் விழும் மழைநீர் மாலை வடிகால்கள் மூலம் திறம்பட சேகரிக்கப்படும்.
- ➢ இவ்வாறு சேகரிக்கப்படும் நீர் சேகரிப்பு தொட்டி வழியாக வண்டல் மண் பொறிகளுடன் அனுப்பப்படும். இந்த நீரை முன்மொழிபவர் தண்ணீர் தெளிப்பதற்கும் பசுமை வளையம் நோக்கங்களுக்கும் பயன்படுத்தலாம்.
- ➢ தூர்வாரிய பிறகு அதிகப்படியான தண்ணீர் இருந்தால் கீழ்நிலை பயனர்களுக்கு வழங்கப்படும்

<u>11.2.12 உயிரியல் சூழல்: தாக்கம் மற்றும் தணிப்பு நடவடிக்கைகள்</u>

தாக்கங்கள்

- சத்தம் மற்றும் அதிர்வு காரணமாக விலங்கினங்கள் பாதிக்கப்படுகின்றன.
- சுரங்க நடவடிக்கைகளால் தூசி உருவாகிறது
- குத்தகை பிரதேசத்தின் நில பயன்பாட்டில் மாற்றம்
- விலங்குகள் தற்செயலாக விழுதல்

தணிப்பு நடவடிக்கைகள்

- சுரங்கங்களில் வெடிப்பதற்கு முன்பு சைரன்கள் ஊதப்படும். இரைச்சலின் அளவைக் குறைக்க, தோட்டங்கள் நடக்கப்படும். ஒதுக்கப்பட்ட நேரத்தில் மட்டுமே வெடிப்பு மேற்கொள்ளப்படும்.
- தூசி உற்பத்தியைக் குறைக்க, மூடுபனி தெளிப்பான்கள் பயன்படுத்தப்படும். போக்குவரத்தின் போது, பொருள் தார்பாலினால் மூடப்பட்டிருக்கும். மாசுபடுத்திகளின் உற்பத்தியைக் குறைக்க தண்ணீர் தெளிக்கப்படும்
- சுரங்க மூடல் கட்டத்திற்குப் பிறகு, சுரங்கக் குழி மழைநீர் சேகரிக்கும் தொட்டியாக விடப்படும், இது அருகிலுள்ள பகுதிகளில் பறவைகளை ஈர்க்கும்.
- விலங்குகள் நுழைவதைத் தடுக்க, சுரங்கப் பகுதி முறையாக வேலி அமைக்கப்படும்.

11.2.13 காற்று சூழல்: தாக்கம் மற்றும் தணிப்பு நடவடிக்கைகள்

சுரங்க நடவடிக்கைகளால் ஏற்படும் முக்கிய காற்று மாசுபடுத்திகள் PM 10, PM 2.5 போன்ற உமிழ்வுகள் ஆகும். இந்த மாசுபடுத்திகளைத் தவிர, தோண்டுதல் / ஏற்றுதல் உபகரணங்கள் மற்றும் இழுவை சாலைகளில் செல்லும் வாகனங்கள் காரணமாக சல்பர் டை ஆக்சைடு (SO_2) மற்றும் நைட்ரஜன் ஆக்சைடுகள் (NO_x) வெளியேற்றம் திட்டப் பகுதியில் காற்று மாசுபாட்டிற்கு காரணமாகின்றன.

துளையிடுதல், வெடித்தல் மற்றும் கொண்டு செல்வதால் தூசி வெளியேற்றம் முக்கிய தாக்கங்களாகும். ஈரமான துளையிடும் முறைகளைப் பயன்படுத்துதல், தனிநபர் பாதுகாப்பு உபகரணங்கள் மூலம் மட்டுமே துளையிட அனுமதித்தல், குறிப்பிட்ட நேரங்களில் மட்டுமே வெடிக்கச் செய்தல், சாதகமற்ற வானிலை காலங்களில் வெடிகுண்டு வெடிப்பதைத் தவிர்த்தல், நல்ல தரமான வெடிபொருட்களைப் பயன்படுத்துதல், மூடுபனி தெளிப்பான்களைப் பயன்படுத்துதல் போக்குவரத்தை தொடர்ந்து ஈரப்படுத்துதல், டிப்பர்களில் எடுத்துச் செல்லப்படும் பொருட்களை தார்ப்பாய் கொண்டு மூடுதல், போக்குவரத்துக்குப் பயன்படுத்தப்படும் வாகனங்களை முறையாக பராமரித்தல், போக்குவரத்துக்குப் பயன்படுத்தப்படும் வாகனங்களுக்கு வழக்கமான புகை உமிழ்வு சோதனைகளை நடத்துதல் ஆகியவை முக்கிய தணிப்பு நடவடிக்கைகளாகும். பாதுகாப்பு மண்டலத்தில் குத்தகை பகுதியில் 7.5 மீ தடைகள் முன்மொழியப்பட்டுள்ளது.

எதிர்பார்க்கப்படும் தரவு AERMOD மென்பொருளைப் பயன்படுத்தி கணக்கிடப்படுகிறது மற்றும் திட்டமிடப்பட்ட மதிப்புகள் வரம்புகளுக்குள் இருப்பதாகக் கண்டறியப்படுகிறது.

11.2.14 இரைச்சல் சூழல்: தாக்கம் மற்றும் தணிப்பு நடவடிக்கைகள்

தாக்கங்கள்

- குத்தகை பகுதிக்கு உள்ளேயும் வெளியேயும் துளையிடுதல், வெடித்தல் மற்றும் கனிமங்களை கொண்டு செல்வது போன்ற செயல்பாடுகளால் சுரங்கத்தில் இரைச்சல் உருவாகிறது.
- DGMS (சுரங்க பாதுகாப்பு இயக்குநரகம்) மற்றும் OSHA (தொழில்சார் பாதுகாப்பு மற்றும் சுகாதார நிர்வாகம்) வரம்புகளின்படி, 8 மணி நேர வெளிப்பாடு காலத்திற்கு ஏற்றுக்கொள்ளக்கூடிய இரைச்சல் அளவு 85 dB(A) ஆகும்.
- உரத்த சத்தத்தை வெளிப்படுத்துவது உயர் இரத்த அழுத்தம், இதய நோய், தூக்கக் கலக்கம் மற்றும் மன அழுத்தத்தையும் ஏற்படுத்தும். ஒலி மாசுபாடு

வனவிலங்குகளின் ஆரோக்கியத்தையும் நல்வாழ்வையும் பாதிக்கிறது.

- பரிந்துரைக்கப்பட்ட வரம்புகளை மீறும் சத்தம் அசாதாரண உரத்த உணர்வு, டின்னிடஸ் போன்ற குறைபாட்டை ஏற்படுத்தக்கூடும், இது காதுகளில் தொடர்ச்சியான உயர் சுருதி ஒலிப்பு, பாராகுசிஸ் அல்லது சிதைந்த செவிப்புலன் ஆகியவற்றை ஏற்படுத்துகிறது

தணிப்பு நடவடிக்கைகள்

- மூலத்திற்கும் ஏற்பியுக்கும் இடையிலான தூரம் அதிகரிக்கும்போது, இரைச்சல் அளவும் குறைகிறது. எனவே, இயற்கையான குறைபாடு இருக்கும்
- குத்தகை பகுதியின் சுற்றுப்புறத்தில் பசுமைப் பகுதியை உருவாக்க திட்டமிடப்பட்டுள்ளது, இது ஒலியின் அளவைக் குறைக்கிறது.
- சம்பந்தப்பட்ட அனைத்து உபகரணங்கள் / இயந்திரங்கள் / டிரக்குகள் ஒலி உற்பத்தியை கட்டுப்படுத்த முறையாக பராமரிக்கப்படும்
- சம்பந்தப்பட்ட ஊழியர்களுக்கு வழக்கமான உடல்நல பரிசோதனைகளை நடத்துதல்
- ஊழியர்கள் தங்கள் வெளிப்பாட்டு நேரத்தைக் குறைக்க ஷிப்டுகளில் வேலை செய்ய வைக்கப்படுவார்கள்
- அனைத்து ஊழியர்களுக்கும் காதுகுழாய்களை வழங்குதல்

இந்த நடவடிக்கைகளை மேற்கொள்வதன் மூலம், அடிப்படை மதிப்பு குறைவாக இருப்பதால், சுற்றுச்சூழல், வனம் மற்றும் பருவநிலை மாற்ற வரம்புகளுக்குள் ஒலி அளவுகள் நன்கு பராமரிக்கப்படும்.

11.2.15 அதிர்வு: தாக்கம் மற்றும் தணிப்பு நடவடிக்கைகள்

தாக்கங்கள்

- அதிர்வு குத்தகை பகுதிக்குள் பணிபுரியும் நபர்களால் மட்டுமே உணரப்படும் என்றாலும், அது பொதுவாக விரும்பத்தகாதது.
- அதிர்வு ஃப்ளைராக்குகளையும் ஏற்படுத்தக்கூடும்
- இது குத்தகை பகுதியில் உள்ள பறவைகள் மற்றும் சிறிய பூச்சிகளை பயமுறுத்தக்கூடும். இருப்பினும், இது ஒரு குறுகிய காலத்திற்கு மட்டுமே உணரப்படும்

தணிப்பு நடவடிக்கைகள்

- மதியம் 12:00 மணி முதல் பிற்பகல் 2:00 மணி வரை மட்டுமே குறைந்த

அளவில் குண்டு வெடிப்பு நடத்துதல்

- டிஜிஎம்எஸ் மற்றும் மத்திய சுற்றுச்சூழல், வனம் மற்றும் பருவநிலை மாற்ற அமைச்சகத்தால் பரிந்துரைக்கப்பட்ட தரத்துடன் உச்ச துகள் வேகத்தை பராமரிப்பதன் மூலம் பறக்கும் பாறை மற்றும் அதிர்வுகளைக் கட்டுப்படுத்துதல்.
- ஆழமற்ற ஆழத்தில் ஜாக்ஹாமர் துளையிடுதல் மற்றும் வெடிக்குதல் ஆகியவை குறைந்தபட்ச வெடிபொருட்களைப் பயன்படுத்தி மேற்கொள்ள உத்தேசிக்கப்பட்டுள்ளது
- திறமையான மற்றும் சட்டபூர்வமான ஃபோர்மேன் / சுரங்க மேலாளரால் வெடிப்பு மேற்பார்வை செய்தல்

11.2.16 சமூகப் பொருளாதாரச் சூழல்

தாக்கம் மற்றும் தணிப்பு நடவடிக்கைகள்

யாரிடமிருந்தும் நிலம் கையகப்படுத்தப்படவில்லை. மறுவாழ்வு தேவையில்லை. எனவே, எதிர்மறையான தாக்கம் எதுவும் இல்லை. முன்மொழிபவர் CER நடவடிக்கைகளுக்காக INR 5,00,000 செலவிட திட்டமிட்டுள்ளார். பொது விசாரணைக்குப் பிறகு இந்த தொகை மாற்றத்திற்கு உட்படுத்தப்படும்.

11.2.17 தொழில்சார் ஆரோக்கியம்

தாக்கங்கள்

துளையிடுதல் மற்றும் வெடித்ததால் தூசி உருவாதல், துளையிடுதல் மற்றும் வெடித்ததால் ஏற்படும் இரைச்சல், எதிர்பாராத விபத்துக்கள். தூசியின் தொடர்ச்சியான வெளிப்பாட்டால் நிமோனியா, காசநோய், கீல்வாதம் மற்றும் பிரிவு அதிர்வு ஏற்படுகிறது, குறுகிய கால தாக்கம் தூக்கமின்மை, உயர் இரத்த அழுத்தம் மற்றும் இதய நோய்கள் ஏற்படும். நீண்ட கால வெளிப்பாடு பகுதி அல்லது நிரந்தர காது கேளாமைக்கு வழிவகுக்கும், முறையற்ற சுரங்க முறைகளால் பறக்கும் பாறைகள், விரிசல்கள் அல்லது பிளவுகள் ஆகியவை அபாயங்களில் அடங்கும்

தணிப்பு நடவடிக்கைகள்

- காற்று மாசுபடுத்திகளின் அதிகரிப்பைக் குறைக்க சாலைகளில் தண்ணீர் தெளிப்பது போன்ற தூசி அடக்கும் நடவடிக்கைகளைப் பயன்படுத்துதல்
- காற்று மாசுபடுத்தி மற்றும் ஒலி குறைப்புக்கு பசுமை வளையம்

வழங்குதல்

- சாய்வு நிலைத்தன்மையை உறுதி செய்தல்
- வெடிக்குவதற்கு பயிற்சி பெற்ற நிபுணர்களை மட்டுமே பணியமர்த்துதல்
- பணியாளர்களை இணைத்துக்கொள்வதற்கு முன்னர் முன் மருத்துவத்திற்கு முந்தைய பரிசோதனைகளை நடாத்துதல்
- 6 மாதங்களுக்கு ஒரு முறை மருத்துவப் பரிசோதனை செய்தல்.
- அனைத்து முதலுதவி உபகரணங்களையும் சுரங்க அலுவலகத்தில் கிடைக்கச் செய்தல்
- தீயணைப்பு கருவியை சரியான இடத்தில் வைத்தல்
- எதிர்பாராத நிகழ்வுகளை எவ்வாறு கையாள்வது என்பது பற்றி ஊழியர்களுக்கு கற்பித்தல்
- சுரங்க அலுவலகத்தில் அவசரகால தொடர்பு எண்களைக் கொண்ட தகவலை இடுகையிடுதல்
- இந்த அனைத்து நடவடிக்கைகளையும் பின்பற்றுவதன் மூலம், குவாரியில் பணிபுரியும் ஊழியர்களின் பாதுகாப்பு உறுதி செய்யப்படும்.

11.2.18 சுற்றுசூழல் கண்காணிப்பு நிகழ்ச்சித்திட்டம்

செயல்படுத்தப்படும் கட்டுப்பாட்டு நடவடிக்கைகளின் செயல்திறனை அளவிட கண்காணிப்பு செய்யப்படுகிறது. காற்று, நீர், ஒலி மற்றும் மண் சூழல் போன்ற பல்வேறு சுற்றுசூழல் அளவுருக்களை தொடர்ந்து கண்காணிக்க வேண்டும். திட்டத்தின் செயல்பாட்டின் போது பல்வேறு அளவுருக்களைக் கண்காணிக்க காலக்கெடுவுடன் ஒரு அட்டவணை வடிவமைக்கப்பட்டுள்ளது. சுற்றுச்சூழல் மேலாண்மைத் திட்டத்தின் செயல்திறனை மதிப்பிடும் பொருட்டு, முக்கியமான சுற்றுச்சூழல் அளவுருக்களை தொடர்ந்து கண்காணிக்கும். 3 மாதங்களுக்கு ஒரு முறை காற்று கண்காணிப்பு மேற்கொள்ளப்படும், ஒரு பருவத்திற்கு ஒரு முறை நீர் மாதிரிகள் சேகரிக்கப்படும், 3 மாதங்களுக்கு ஒரு முறை ஒலி கண்காணிக்கப்படும், மண் மாதிரிகள் ஒரு பருவத்திற்கு ஒரு முறை பகுப்பாய்வு செய்யப்படும். EMP க்கு, INR 59.80 இலட்சம் பட்ஜெட் ஒதுக்கப்பட்டுள்ளது.

11.2.19 திட்ட நன்மைகள்

நிதி நன்மைகள்

- ராயல்டி, ஜி.எஸ்.டி. போன்ற வரிகளை செலுத்துவதன் மூலம் இந்தத் திட்டம் நிதி ரீதியாக பங்களிக்கும்

- இந்த திட்டம் பெருநிறுவன சமூகப் பொறுப்பு மூலமாகவும் பங்களிக்கும்.
- பொது விசாரணையின் போது மக்களின் கோரிக்கைகளும் திட்ட முன்மொழிபவரால் பரிசீலிக்கப்படும்

சமூக நன்மைகள்

- இந்த திட்டம் 34 பேருக்கு நேரடியாக வேலைவாய்ப்பை வழங்குகிறது. திறமையற்ற தொழிலாளர்களுக்கு உள்ளூர் மக்கள் பணியமர்த்தப்படுவார்கள்.
- பெருநிறுவன சமூகப் பொறுப்பு மூலம், அருகிலுள்ள பள்ளிகள், மருத்துவமனைகள் பயனடையும்.
- CSR க்கு, INR 5,00,000 ஒதுக்கப்படுகிறது.
- பொது விசாரணையின் போது மக்களின் கோரிக்கையின் அடிப்படையில், தேவைப்பட்டால் கூடுதல் நிதி ஒதுக்கப்படும்.

சுரங்க நடவடிக்கைகளின் பல்வேறு அம்சங்கள் பரிசீலிக்கப்பட்டு தொடர்புடைய தாக்கங்கள் மதிப்பீடு செய்யப்பட்டன. சுற்றுச்சூழல் பிரச்சினைகளைக் குறைப்பதற்கான அனைத்து வழிகளையும் கருத்தில் கொண்டு, சுற்றுச்சூழல் மேலாண்மைத் திட்டம் தயாரிக்கப்பட்டு, 10 ஆண்டுகளுக்கு 59.80 இலட்சம் நிதி ஒதுக்கீடு செய்யப்பட்டுள்ளது. EMP மாறும், நெகிழ்வானது மற்றும் அவ்வப்போது மதிப்பாய்வுக்கு உட்படுத்தப்படுகிறது. முக்கிய சுற்றுச்சூழல் தாக்கங்கள் தொடர்புடைய திட்டத்திற்கு, EMP வழக்கமான மதிப்பாய்வின் கீழ் இருக்கும். இவ்வாறாக, EMP இல் குறிப்பிடப்பட்டுள்ள அனைத்து இலக்குகளையும் நிறைவேற்ற முறையான நடவடிக்கைகள் எடுக்கப்படும், மேலும் திட்டம் ஆய்வுப் பகுதியில் நேர்மறையான தாக்கத்தை ஏற்படுத்தும்.

******

அத்தியாயம் 12

ஆலோசகர்களின் வெளிப்பாடு

தி/ள்.குளோபல் மைனிங் சொல்யூஷன்ஸ் என்பது NABET சான்றிதழ் - NABET/EIA/26-29/RA 0478 இன் படி NABET அங்கீகாரம் பெற்ற EIA நிறுவனம் ஆகும். தி/ள்.குளோபல் மைனிங் சொலூசன்ஸின் பதிவு செய்யப்பட்ட அலுவலகம் அமைந்துள்ள இடம் பிளாட் எண்.6, S.F.No.13/2 A2, VS City, RC செட்டிப்பட்டி, கோட்டமேட்டுப்பட்டி, ஓமலூர், சேலம், தமிழ்நாடு-636455.

தமிழ்நாட்டின் திண்டுக்கல் மாவட்டம், பழனி வட்டம், வாடிப்பட்டி வடக்கு கிராமத்தில் 2.37.00 ஹெக்டேர் பரப்பளவிலும், 8.80.00 ஹெக்டேர் பரப்பளவிலும் சாதாரண கல் மற்றும் கிராவல் குவாரி அமைக்க வல்லுநர்களின் அறிவிப்பு.

மேற்கண்ட EIA ஐ உருவாக்கிய EIA குழுவின் ஒரு பகுதியாக நான் இருந்தேன் என்பதை இதன்மூலம் நான் சான்றளிக்கிறேன்.

EIA ஒருங்கிணைப்பாளர் பெயர்: M. மணிகண்டன்

M. MANIKANDAN
EIA CO-ORDINATOR
GLOBAL MINING SOLUTIONS
SALEM

ஈடுபாட்டின் காலம்: மார்ச் முதல் மே 2026 வரை.

தொடர்பு விபரங்கள்:

தி/ள். குளோபல் மைனிங் சொல்யூஷன்ஸ்,

பிளாட் எண்.6, SF எண். 13/2, A2, VS சிட்டி, RC செட்டிபட்டி,

கோட்டமேட்டுப்பட்டி, ஓமலூர்,

சேலம், தமிழ்நாடு - 636 455.

வரிசை என	செயல்பாட்டு பகுதிகள்	நிபுணர்/கள் பெயர்	ஈடுபாடு (காலம் மற்றும் பணி**)	கையொப்பம் மற்றும் தேதி
1	AP	தனலட்சுமி ராமநாதன்	தற்போதுள்ள காற்றின் தரத்தை மதிப்பீடு செய்தல், சுற்றுப்புற காற்றில் திட்டத்தின் தாக்கம் மற்றும் காற்று மாசுபாட்டிற்கான பரிந்துரைகளை குறைக்கும் நடவடிக்கைகள். <u>காலம்: மார்ச்2026 -முதல் மே 2026 வரை.</u>	
2	WP	அபிராமி கலியபெருமாள்	தற்போதுள்ள நீரின் தரத்தை மதிப்பீடு செய்தல், மேற்பரப்பு மற்றும் நிலத்தடி நீரின் தரத்தில் திட்டத்தின் தாக்கம், பாதிப்பைக் குறைப்பதற்கான தணிப்பு நடவடிக்கைகளை பரிந்துரைத்தது. <u>காலம்: மார்ச்2026 -முதல் மே 2026 வரை.</u>	
3	SHW	ராமதாஸ் என்	திட்டத்தில் இருந்து உருவாகும் கழிவுகளை மதிப்பீடு செய்தல், கழிவு மேலாண்மை நடைமுறைகள் பரிந்துரைக்கப்பட்டது. <u>காலம்: மார்ச்2026 -முதல் மே 2026 வரை.</u>	
4	SE	சரஸ்வதி கே	அடிப்படை SE ஆய்வு. தரவு தொகுப்பு மற்றும் மதிப்பீடு. பகுதியின் SE நிலையில் திட்டத்தின் தாக்கம். CER திட்டத்தின் உருவாக்கம். <u>காலம்: மார்ச்2026 -முதல் மே 2026 வரை.</u>	
5	EB	சரவணன் எஸ்	பிரதேசத்தின் சூழலியல் தொடர்பான அடிப்படை தரவு சேகரிப்பு.	

			காலம்: மார்ச்2026 -முதல் மே 2026 வரை.	
6	HG	ரவீந்திரன் என்	இப்பகுதியின் நீர்வளவியல் அம்சம். நிலத்தடி நீர் ஆழம் மற்றும் இப்பகுதியின் நிலத்தடி நீரில் திட்டத்தின் தாக்கம். காலம்: மார்ச்2026 -முதல் மே 2026 வரை.	
7	AQ	ஸ்ரீலதா திருவீதியுலா	பகுதி மூல மாதிரியைப் பயன்படுத்தி காற்றின் தர மாதிரியாக்கம். தூசியின் தரை மட்ட செறிவின் கணிப்பு. தகுந்த தணிப்பு நடவடிக்கைகளை பரிந்துரைத்தல். காலம்: மார்ச்2026 -முதல் மே 2026 வரை.	
8	NV	தனலட்சுமி ராமநாதன்	பகுதியின் சுற்றுப்புற இரைச்சல் ஆய்வு. குவாரி செயல்பாடு மற்றும் திட்டத்தால் ஏற்படும் சத்தத்தின் தாக்கம் காரணமாக அதிகரிக்கும் சத்தம். காலம்: மார்ச்2026 -முதல் மே 2026 வரை.	
9	LU	ஸ்ரீலதா திருவீதியுலா	செயற்கைக்கோள் படங்களின் அடிப்படையில் நில பயன்பாட்டு வரைபடம் தயாரித்தல். நில பயன்பாட்டு வகைப்பாடு மற்றும் பகுப்பாய்வு. சுற்றியுள்ள நில சூழலில் திட்டத்தின் தாக்கம் கணிப்பு. காலம்: மார்ச்2026 -முதல் மே 2026 வரை.	

10	RH	எஸ்.வி. பிரசாந்த்	சுரங்க நடவடிக்கைகள் தொடர்பான இடர்களை கண்டறிதல். அவசரகால பேரிடர் மேலாண்மை திட்டத்தை தயாரித்தல். தொழிலாளிக்கு பாதுகாப்பு உபகரணங்களை வழங்குவதற்கான திட்டம். <u>காலம்: மார்ச்2026 -முதல் மே 2026 வரை.</u>	
11	SC	சிசுபால் சிங்	மண் கண்காணிப்பு, மண்ணின் வகை, மண் மேலாண்மை நடைமுறைகள், மேல் மண்ணின் பயன்பாடு குறித்த இரண்டாம் நிலை தரவு சேகரிப்பு. <u>காலம்: மார்ச்2026 -முதல் மே 2026 வரை.</u>	
12	GEO	வள்ளியப்பன் மெய்யப்பன்	புவியியல் வரைபடம், குவாரி மற்றும் குப்பைகளின் ஸ்திரத்தன்மை, சுரங்க குவாரியின் பயன்பாட்டிற்குப் பிறகு சுரங்க நிலைத்தன்மைக்கான மேலாண்மைத் திட்டம் மற்றும் பகுதியின் புவியியல் அம்சம். <u>காலம்: மார்ச்2026 -முதல் மே 2026 வரை.</u>	

TM-FAE:

TM- EC						
S.No	TM (EC) இன் பெயர்	உத்தேசிக்கப்பட்டுள்ள துறை(கள்)	அங்கீகரிக்கப்பட்டது (கீழ் வேலை செய்ய)	ஈடுபாட்டின் காலம்	வேலை வகை	*கையொப்பம்*
1.	தனலட்சுமி இராமநாதன்	1(அ)	மணிகண்டன் மாணிக்கம்	காலம்: மார்ச் முதல் மே 2026 வரை.	வரைவு EIA/EMP அறிக்கையின் ஒட்டுமொத்த தயாரிப்பில் EIA ஒருங்கிணைப்பாளருடன் தொடர்புடையது.	

TM- FAE:						
வ. எண்	**TM இன் பெயர் (FAE)**	**செயல்பாட்டு பகுதி**	**அங்கீகரிக்கப்பட்ட FAE (கீழ் வேலை செய்ய)**	**ஈடுபாட்டின் காலம்**	**வேலை வகை**	**கையொப்பம்**
1	காமராஜ் S	HG	அசோக் குமார் ராஜகோபால்	காலம்: மார்ச் முதல் மே 2026 வரை.	ஆய்வுப் பிரதேசத்தின் நீர் புவிச்சரிவியல் முறைமையை ஆராய்தல், நிலக்கீழ் நீர் மற்றும் நிலக்கீழ் நீரின் மீது கருத்திட்டத்தின் தாக்கம் ஆகியவற்றை ஆய்வு செய்தல் நிபுணர்களுடன் இணைந்துள்ளது.	
2	B.J..சம்பத்குமார்	SE	சரஸ்வதி K	காலம்: மார்ச் முதல்	சமூக பொருளாதார அறிக்கையைத் தயாரிப்பதில்	

				மே 2026 வரை.	நிபுணரின் உதவியுடன்.	
		SC	சிசுபால் சிங்	காலம்: மார்ச் முதல் மே 2026 வரை.	மண் மாதிரிகள் மற்றும் கருத்திட்டத்தின் கீழ் அவற்றின் தரத்தை விளக்குவதில் நிபுணரின் உதவியுடன்.	
3	மௌனிகா பாலாஜி	NV	தனலட்சுமி ராமநாதன்	காலம்: மார்ச் முதல் மே 2026 வரை.	இரைச்சல் மற்றும் தரை அதிர்வுகளுக்கான கட்டுப்பாட்டு நடவடிக்கைகளை பரிந்துரைப்பதில் நிபுணர் குழுவுடன் தொடர்புடையவர்.	
		AP	தனலட்சுமி ராமநாதன்		தற்போதுள்ள காற்றின் தரத்தை மதிப்பிடுதல், சுற்றுப்புற காற்றில் கருத்திட்டத்தின் தாக்கம் மற்றும் காற்று மாசுபாட்டைக் குறைப்பதற்கான நடவடிக்கைகளை பரிந்துரைத்தல் ஆகியவற்றில் நிபுணர் குழுவுடன் இணைந்துள்ளது	
4		NV	தனலட்சுமி ராமநாதன்	காலம்: மார்ச் முதல்	அடிப்படை கண்காணிப்பு நிலையங்களை	

	பாலசுப்பிரமணி G			மே 2026 வரை.	த் தெரிவு செய்தல், ஒலி தர பெறுபேறுகளை மீளாய்வு செய்தல், புகை வெளியேற்ற மூலங்களை மீளாய்வு செய்தல் - துளையிடுதல், வெடித்தல், அகழ்வு மற்றும் போக்குவரத்து ஆகியவற்றில் நிபுணருடன் தொடர்புபடுத்துதல், சுற்றாடல் மீதான தாக்கங்களை அடையாளம் காணுதல், தீர்வு நடவடிக்கைகளை அடையாளம் காணுதல் மற்றும் EIA தயாரிப்புக்கான உள்ளீடுகள்	
		ஜியோ	வள்ளியப்பன் மெய்யப்பன்		புவிச்சரிதவியல் வரைபடத்தைத் தயாரிப்பதில் நிபுணருடன் தொடர்புடையவர்.	
5	சுரேஷ் மணி	LU	ஸ்ரீலதா திருவீதியுலா	காலம்: மார்ச் முதல் மே 2026 வரை.	செயற்கைக்கோள் படங்கள், காணி பயன்பாடு வகைப்பாடு மற்றும் பகுப்பாய்வு, சுற்றியுள்ள நில சுற்றாடலில் தாக்கத்தை முன்னறிவித்தல்	

					ஆகியவற்றின் அடிப்படையில் நில பயன்பாட்டு வரைபடத்தைத் தயாரிப்பதில் நிபுணர்களுடன் இணைந்துள்ளார்.	
		HG	அசோக் குமார் ராஜகோபால்		ஆய்வுப் பிரதேசத்தின் நீர் புவிச்சரிதவியல் முறைமையை கற்கும் நிபுணர்களுடன் இணைந்து, நீர் மற்றும் நிலக்கீழ் நீரின் மீது கருத்திட்டத்தின் தாக்கம் ஆகியவற்றை ஆய்வு செய்தல்.	
6	ஆசன் அலி S	NV	ஸ்ரீலதா திருவீதியுலா	காலம்: மார்ச் முதல் மே 2026 வரை.	வெடிப்பு தூண்டப்பட்ட தரை அதிர்வுகளைக் கண்காணித்தல் மற்றும் பகுப்பாய்வு செய்வதில் நிபுணருடன் இணைந்து, அதன் கணிப்பு, பறக்கும் பாறைகள் மற்றும் காற்று வெடிப்பு (சத்தம்) ஆகியவற்றைக் கண்காணித்தல், சுரங்கங்களில் பாதுகாப்பு வெடிப்பு நடைமுறைக்கான நிலையான செயல்பாட்டு	S. Asan ali

					வழிமுறைகளை தயாரித்தல்.	
		ஜியோ	வள்ளியப்பன் மெய்யப்பன்		புவியியல் வரைபடத்தைத் தயாரிப்பது, குவாரி சரிவு முகப்புகள் மற்றும் குப்பைகளின் நிலைத்தன்மையை மதிப்பிடுதல், சுரங்க நிலைத்தன்மைக்கான மேலாண்மைத் திட்டம் மற்றும் சுரங்கத் திட்ட தயாரிப்பின் போது சுரங்க குவாரி மற்றும் அப்பகுதியின் புவியியல் அம்சங்களைப் பயன்படுத்திய பிறகு தகுதிவாய்ந்த நபர் மற்றும் நிபுணர்களுடன் இணைந்துள்ளது.	
7	பிரபு M	ஜியோ	வள்ளியப்பன் மெய்யப்பன்	காலம்: மார்ச் முதல் மே 2026 வரை.	நிபுணர்களுடன் தொடர்புடையவர் மற்றும் கள ஆய்வுகள், வரைபடம் / புவிசார் குறிப்பு ஆகியவற்றில் ஈடுபட்டுள்ளவர்	
8	அபிராமி கலிய பெருமாள்	RH	S V பிரசாந்த்	காலம்: மார்ச் முதல் மே 2026 வரை.	நிபுணர்களுடன் தொடர்புடையவர் மற்றும் ஆபத்து மற்றும் ஆபத்தை அடையாளம்	

					காண்பதில் ஈடுபட்டுள்ளவர், பாதுகாப்பு நடவடிக்கைகளை பரிந்துரைக்கிறார்.	
9	தனலட்சுமி இராமநாதன்	AQ	ஸ்ரீலதா திருவீதியுலா	காலம்: மார்ச் முதல் மே 2026 வரை	நிபுணர் குழுவுடன் ஈடுபட்டுள்ளது மற்றும் வானிலை தரவுகளைப் பயன்படுத்தி காற்று உமிழ்வு மதிப்புகளைக் கணக்கிடுவதில் ஈடுபட்டுள்ளது மற்றும் மாடலிங் (ISCT3, AERMOD) இயங்குவதற்கான உள்ளீடுகளை வழங்குவதில் ஈடுபட்டுள்ளது.	
10	மணிகண்டன் மாணிக்கம்	AP	ராமதாஸ் N	காலம்: மார்ச் முதல் மே 2026 வரை.	தற்போதுள்ள காற்றின் தரத்தை மதிப்பிடுதல், சுற்றுப்புற காற்றில் கருத்திட்டத்தின் தாக்கம் மற்றும் காற்று மாசுபாட்டைக் குறைப்பதற்கான நடவடிக்கைகளை பரிந்துரைத்தல் ஆகியவற்றில் நிபுணர் குழுவுடன் இணைந்துள்ளது	

		WP	அபிராமி கலியபெருமாள்		நீர் ஆதாரம் மற்றும் கழிவு உற்பத்தியை அடையாளம் காண்பதில் ஈடுபட்டது, கழிவுநீரை பாதுகாப்பாக அகற்றுவதற்கு சுத்திகரிப்பு பரிந்துரைத்தல்	

ANNEXURE-1

सत्यमेव जयते

File No: 13710

State Environment Impact Assessment Authority (SEIAA), Tamil Nadu

(Constituted as per the provision of EIA Notification, 2006, as amended by the Ministry of Environment, Forest and Climate Change, Government of India)

Dated: **25/06/2026**

To,

Thiru. B. Gopalakrishnan
S/o.Balusamy, No.5/107, Pachapalayam Thottam, Sulur Taluk, Coimbatore District - 641201. TAMIL NADU.
gopalamman2858@gmail.com

Subject: Grant of Terms of Reference along with Public Hearing under the provision of the EIA Notification 2006 as amended-regarding.

Sir/Madam,

Sub: SEIAA- TN Proposed Rough Stone & Gravel quarry over an extent of 2.37.0 Ha at S.F. Nos. 50/4, 50/5A, 51/1, 51/2, 51/3, 51/4, 51/5, 51/6, 51/7 & 51/8 of Vadipatti North Village, Palani Taluk, Dindigul District, Tamil Nadu by Thiru. B. Gopalakrishnan- under project category – "B1" of Item 1(a) "Mining of Minerals" of the Schedule to the EIA Notification, 2006**– ToR issued along with Public Hearing-** preparation of EIA report – Regarding.
Ref: 1. Online proposal No. SIA/TN/MIN/577643/2026 Dated: 11/05/2026
2. Minutes of the 720th meeting of SEAC-II held on 22.05.2026.
3. Minutes of the 1019th meeting of SEIAA held on 19.06.2026.

2. The particulars of the proposal are as below:

(i) TOR Identification No.	TO26B0106TN5401029N
(ii) File No.	13710
(iii) Clearance Type	TOR
(iv) Category	B1
(v) Project/Activity Included Schedule No.	1(a) Mining of minerals
(vi) Name of Project	Rough Stone and Gravel Quarry of Thiru.B.Gopalakrishnan
(vii) Name of Company/Organization	GOPALAKRISHNAN
(viii) Location of Project (District, State)	DINDIGUL, TAMIL NADU
(ix) Issuing Authority	SEIAA
(x) Applicability of General Conditions	no
(xi) Applicability of Specific Conditions	no

1.In view of the particulars given in the Para 1 above, the project proposal interalia including Form-1(Part A and B) were submitted to the SEIAA for an appraisal by the SEAC under the provision of EIA notification 2006 and its subsequent amendments.
2.The above-mentioned proposal has been considered by SEIAA in the meeting held on 19.06.2026. The minutes of the meeting and all the Application and documents submitted [viz. Form-1 Part A, Part B] are available on PARIVESH portal which can be accessed by scanning the QR Code above.
3.The State Expert Appraisal Committee (SEAC), based on the information & clarifications provided by the project proponent and after detailed deliberations on all technical aspects recommended the proposal for grant of Terms of Reference with public hearing under the provision of EIA Notification, 2006 and as amended thereof subject to the stipulation of specific and general conditions as detailed in Annexure (2).
4.The SEIAA has examined the proposal in accordance with the Environment Impact Assessment (EIA) Notification, 2006 & further amendments thereto and after accepting the recommendations of the SEAC hereby decided to issue the following Terms of Reference with public hearing for instant proposal of **Thiru. B. Gopalakrishnan** under the provisions of EIA Notification, 2006 and as amended thereof.
5.The Ministry/SEIAA-TN reserves the right to stipulate additional conditions, if found necessary.
6.The Terms of Reference with public hearing to the aforementioned project is under provisions of EIA Notification, 2006. It does not tantamount to approvals/consent/permissions etc. required to be obtained under any other Act/Rule/regulation. The Project Proponent is under obligation to obtain approvals /clearances under any other Acts/ Regulations or Statutes, as applicable, to the project.
7.This issues with the approval of the Competent Authority.
8.The TORs with public hearing prescribed shall be valid for a period of three years from the date of issue, for submission of the EIA/EMP report as per OMNo.J-11013/41/2006-IA-II(I)(part) dated 29th August, 2017.

Copy To

N/A

Annexure 1

Specific Terms of Reference s for (Mining Of Minerals)

1. Seac Conditions - Site Specific

S. No	Terms of Reference
1.1	1. A Cluster Management Committee (CMC) shall be constituted including all the mines in the cluster as Committee Members for the effective management of the mining operation in the cluster through systematic & scientific approach with appointment of statutory personnel, appropriate environmental monitoring, good maintenance of haul roads and village/panchayat roads, authorized blasting operation etc. The PP shall submit the following details in the form of an Affidavit during the EIA appraisal: i. Copy of the agreement forming CMC. ii. The Organization chart of the Committee with defining the role of the members iii. The 'Standard Operating Procedures' (SoP) executing the planned activities. 2. The PP shall install the CCTV camera for the continuous surveillance of mining activity & furnish the photographic/video graphic evidence along with the EIA report.

2. Seiaa Specific Conditions :

S. No	Terms of Reference
2.1	After detailed discussions, the Authority accepts the recommendation of SEAC and decided to grant

S. No	Terms of Reference
	Terms of Reference (ToR) along with Public Hearing for the quantity of 3,71,595m^3 of Rough Stone & 52,965m^3 of Gravel up to the depth of 58m BGL and the annual peak production shall not exceed 42,580m^3 of Rough Stone & 28,908m^3 of Gravel per the approved mining plan, under cluster for undertaking the combined Environment Impact Assessment Study and preparation of separate Environment Management Plan subject to the conditions as recommended by SEAC & normal conditions & SEIAA Specific & Standard conditions.

3. Seiaa Standard Conditions :

S. No	Terms of Reference
3.1	**Cluster Management Committee** 1. Cluster Management Committee shall be framed which must include all the proponents in the cluster as members including the existing as well as proposed quarry. 2. The members must coordinate among themselves for the effective implementation of EMP as committed including Green Belt Development, Water sprinkling, tree plantation, blasting etc., 3. The List of members of the committee formed shall be submitted to AD/Mines before the execution of mining lease and the same shall be updated every year to the AD/Mines. 4. Detailed Operational Plan must be submitted which must include the blasting frequency with respect to the nearby quarry situated in the cluster, the usage of haul roads by the individual quarry in the form of route map and network. 5. The committee shall deliberate on risk & emergency management plan, fire safety & evacuation plan and sustainable development goals pertaining to the cluster in a holistic manner especially during natural calamities like intense rain and the mitigation measures considering the inundation of the cluster and evacuation plan. 6. The Cluster Management Committee shall form Environmental Policy to practice sustainable mining in a scientific and systematic manner in accordance with the law. The role played by the committee in implementing the Environmental policy devised shall be given in detail in the EIA Report. 7. The committee shall furnish action plan regarding the restoration strategy with respect to the individual quarry falling under the cluster in a holistic manner. 8. The committee shall deliberate on the health of the workers/staff involved in the mining as well as the health of the public in the vicinity. **Agriculture & Agro-Biodiversity** 9. Impact on surrounding agricultural fields around the proposed mining Area. 10. Impact on soil flora & vegetation around the project site. 11. Details of type of vegetation including no. of trees & shrubs within the proposed mining area and. If so, transplantation of such vegetation all along the boundary of the proposed mining area shall committed mentioned in EMP. 12. The Environmental Impact Assessment should study the agro-biodiversity, agro- forestry, horti-cultural plantations, the natural ecosystem, the soil micro flora, fauna and soil seed banks and suggest measures to maintain the natural Ecosystem. 13. Action should specifically suggest for sustainable management of the area and restoration of ecosystem for flow of goods and services. 14. The project proponent shall study and furnish the impact of project on plantations in adjoining patta lands, Horticulture, Agriculture and livestock. **Forests** 15. The project proponent shall detailed study on impact of mining on Reserve forests and free ranging wildlife. 16. The Environmental Impact Assessment should study impact on forest, vegetation, endemic, vulnerable and endangered indigenous flora and fauna.

S. No	Terms of Reference
	17. The Environmental Impact Assessment should study impact on standing trees and the existing trees should be numbered and action suggested for protection. 18. The Environmental Impact Assessment should study impact on protected areas, Reserve Forests, National Parks, Corridors and Wildlife pathways, near project site. **Water Environment** 19. Hydro-geological study considering the contour map of the water table detailing the number of ground water pumping & open wells, and surface water bodies such as rivers, tanks, canals, ponds etc. within 1 km (radius) so as to assess the impacts on the nearby waterbodies due to mining activity. Based on actual monitored data, it may clearly be shown whether working will intersect groundwater. Necessary data and documentation in this regard may be provided, covering the entire mine lease period. 20. Erosion Control measures. 21. Detailed study shall be carried out in regard to impact of mining around the proposed mine lease area on the nearby Villages, Water-bodies/ Rivers, & any ecological fragile areas. 22. The project proponent shall study impact on fish habitats and the food WEB/ food chain in the water body and Reservoir. 23. The project proponent shall study and furnish the details on potential fragmentation impact on natural Environment, by the activities. 24. The project proponent shall study and furnish the impact on aquatic plants and animals in water bodies and possible scars on the landscape, damages to nearby caves, heritage site, and archaeological sites possible land form changes visual and aesthetic impacts. 25. The Terms of Reference should specifically study impact on soil health, soil erosion, the soil physical, chemical components and microbial components. 26. The Environmental Impact Assessment should study on wetlands, water bodies, rivers streams, lakes and farmer sites. 27. The EIA shall include the impact of mining activity on the following: a) Hydrothermal/Geothermal effect due to destruction in the Environment. b) Bio-geochemical processes and its foot prints including Environmental stress. c) Sediment geochemistry in the surface streams. **Energy** 28. The measures taken to control Noise, Air, Water, Dust Control and steps adopted to efficiently utilise the Energy shall be furnished. **Climate Change** 29. The Environmental Impact Assessment shall study in detail the carbon emission and also suggest the measures to mitigate carbon emission including development of carbon sinks and temperature reduction including control of other emission and climate mitigation activities. 30. The Environmental Impact Assessment should study impact on climate change, temperature rise, pollution and above soil & below soil carbon stock, soil health and physical, chemical & biological soil features. 31. Impact of mining on pollution leading to GHGs emissions and the impact of the same on the local livelihood. **Mine Closure Plan** 32. Detailed Mine Closure Plan covering the entire mine lease period as per precise area communication order issued. **EMP** 33. Detailed Environment Management Plan along with adaptation, mitigation & remedial strategies covering the entire mine lease period as per precise area communication order issued and the scope for achieving SDGs. 34. The Environmental Impact Assessment should hold detailed study on EMP with budget for Green belt development and mine closure plan including disaster management plan. **Risk Assessment** 35. To furnish risk assessment and management plan including anticipated vulnerabilities during

S. No	Terms of Reference
	operational and post operational phases of Mining. **<u>Disaster Management Plan</u>** 36. To furnish disaster management plan and disaster mitigation measures in regard to all aspects to avoid/reduce vulnerability to hazards & to cope with disaster/untoward accidents in & around the proposed mine lease area due to the proposed method of mining activity & its related activities covering the entire mine lease period as per precise area communication order issued. **<u>Others</u>** 37. The project proponent shall furnish VAO certificate with reference to 300m radius regard to approved habitations, schools, Archaeological sites, Structures, railway lines, roads, water bodies such as streams, odai, vaari, canal, channel, river, lake pond, tank etc. 38. As per the MoEF& CC office memorandum F.No.22-65/2017-IA.III dated: 30.09.2020 and 20.10.2020 the proponent shall address the concerns raised during the public consultation and all the activities proposed shall be part of the Environment Management Plan. 39. The project proponent shall study and furnish the possible pollution due to plastic and microplastic on the Environment. The ecological risks and impacts of plastic & microplastics on aquatic Environment and fresh water systems due to activities, contemplated during mining may be investigated and reported.

PARIVESH
CPC GREEN
e-Compliance
e-Payments
e-Processing
DSS

SEAC Standard conditions

1. In the case of existing/operating mines, a letter obtained from the concerned AD (Mines) shall be submitted and it shall include the following:
   - (i) Original pit dimension
   - (ii) Quantity achieved Vs EC Approved Quantity
   - (iii) Balance Quantity as per Mineable Reserve calculated.
   - (iv) Mined out Depth as on date Vs EC Permitted depth
   - (v) Details of illegal/illicit mining
   - (vi) Violation in the quarry during the past working.
   - (vii) Quantity of material mined out outside the mine lease area
   - (viii) Condition of Safety zone/benches
   - (ix) Revised/Modified Mining Plan showing the benches of not exceeding 6 m height and ultimate depth of not exceeding 50m.
2. Details of habitations around the proposed mining area and latest VAO certificate regarding the location of habitations within 300m radius from the periphery of the site.
3. The proponent is requested to carry out a survey and enumerate on the structures located within the radius of (i) 50 m, (ii) 100 m, (iii) 200 m and (iv) 300 m (v) 500m shall be enumerated with details such as dwelling houses with number of occupants, whether it belongs to the owner (or) not, places of worship, industries, factories, sheds, etc with indicating the owner of the building, nature of construction, age of the building, number of residents, their profession and income, etc.
4. The PP shall submit a detailed hydrological report indicating the impact of proposed quarrying operations on the water bodies like lake, water tanks, etc are located within 1 km of the proposed quarry.
5. The Proponent shall carry out Bio diversity study through reputed Institution and the same shall be included in EIA Report.
6. The DFO letter stating that the proximity distance of Reserve Forests, Protected Areas, Sanctuaries, Tiger reserve etc., up to a radius of 25 km from the proposed site.
7. In the case of proposed lease in an existing (or old) quarry where the benches are not formed (or) partially formed as per the approved Mining Plan, the Project Proponent (PP) shall the PP shall carry out the scientific studies to assess the slope stability of the working benches to be constructed and existing quarry wall, by involving any one of the reputed Research and Academic Institutions - CSIR-Central Institute of Mining & Fuel Research / Dhanbad, NIRM/Bangalore, Division of Geotechnical Engineering-IIT-

Madras, NIT-Dept of Mining Engg, Surathkal, and Anna University Chennai-CEG Campus. The PP shall submit a copy of the aforesaid report indicating the stability status of the quarry wall and possible mitigation measures during the time of appraisal for obtaining the EC.

8. However, in case of the fresh/virgin quarries, the Proponent shall submit a conceptual 'Slope Stability Plan' for the proposed quarry during the appraisal while obtaining the EC, when the depth of the working is extended beyond 30 m below ground level.
9. The PP shall furnish the affidavit stating that the blasting operation in the proposed quarry is carried out by the statutory competent person as per the MMR 1961 such as blaster, mining mate, mine foreman, II/I Class mines manager appointed by the proponent.
10. The PP shall present a conceptual design for carrying out only controlled blasting operation involving line drilling and muffle blasting in the proposed quarry such that the blast-induced ground vibrations are controlled as well as no fly rock travel beyond 30 m from the blast site.
11. The EIA Coordinators shall obtain and furnish the details of quarry/quarries operated by the proponent in the past, either in the same location or elsewhere in the State with video and photographic evidences.
12. If the proponent has already carried out the mining activity in the proposed mining lease area after 15.01.2016, then the proponent shall furnish the following details from AD/DD, mines,
13. What was the period of the operation and stoppage of the earlier mines with last work permit issued by the AD/DD mines?
14. Quantity of minerals mined out.
    - Highest production achieved in any one year
    - Detail of approved depth of mining.
    - Actual depth of the mining achieved earlier.
    - Name of the person already mined in that leases area.
    - If EC and CTO already obtained, the copy of the same shall be submitted.
    - Whether the mining was carried out as per the approved mine plan (or EC if issued) with stipulated benches.
15. All corner coordinates of the mine lease area, superimposed on a High-Resolution Imagery/Topo sheet, topographic sheet, geomorphology, lithology and geology of the

mining lease area should be provided. Such an Imagery of the proposed area should clearly show the land use and other ecological features of the study area (core and buffer zone).

16. The PP shall carry out Drone video survey covering the cluster, green belt, fencing, etc.,
17. The proponent shall furnish photographs of adequate fencing, green belt along the periphery including replantation of existing trees & safety distance between the adjacent quarries & water bodies nearby provided as per the approved mining plan.
18. The Project Proponent shall provide the details of mineral reserves and mineable reserves, planned production capacity, proposed working methodology with justifications, the anticipated impacts of the mining operations on the surrounding environment, and the remedial measures for the same.
19. The Project Proponent shall provide the Organization chart indicating the appointment of various statutory officials and other competent persons to be appointed as per the provisions of the Mines Act'1952 and the MMR, 1961 for carrying out the quarrying operations scientifically and systematically in order to ensure safety and to protect the environment.
20. The Project Proponent shall conduct t he hydro-geological study considering the contour map of the water table detailing the number of groundwater pumping & open wells, and surface water bodies such as rivers, tanks, canals, ponds, etc. within 1 km (radius) along with the collected water level data for both monsoon and non-monsoon seasons from the PWD / TWAD so as to assess the impacts on the wells due to mining activity. Based on actual monitored data, it may clearly be shown whether working will intersect groundwater. Necessary data and documentation in this regard may be provided.
21. The proponent shall furnish the baseline data for the environmental and ecological parameters with regard to surface water/ground water quality, air quality, soil quality & flora/fauna including traffic/vehicular movement study.
22. The Proponent shall carry out the Cumulative impact study due to mining operations carried out in the quarry specifically with reference to the specific environment in terms of soil health, biodiversity, air pollution, water pollution, climate change and flood control & health impacts. Accordingly, the Environment Management plan should be prepared keeping the concerned quarry and the surrounding habitations in the mind.
23. Rain water harvesting management with recharging details along with water balance (both monsoon & non-monsoon) be submitted.

24. Land use of the study area delineating forest area, agricultural land, grazing land, wildlife sanctuary, national park, migratory routes of fauna, water bodies, human settlements and other ecological features should be indicated. Land use plan of the mine lease area should be prepared to encompass preoperational, operational and post operational phases and submitted. Impact, if any, of change of land use should be given.
25. Details of the land for storage of Overburden/Waste Dumps (or) Rejects outside the mine lease, such as extent of land area, distance from mine lease, its land use, R&R issues, if any, should be provided.
26. Proximity to Areas declared as 'Critically Polluted' (or) the Project areas which attracts the court restrictions for mining operations, should also be indicated and where so required, clearance certifications from the prescribed Authorities, such as the TNPCB (or) Dept. of Geology and Mining should be secured and furnished to the effect that the proposed mining activities could be considered.
27. Description of water conservation measures proposed to be adopted in the Project should be given. Details of rainwater harvesting proposed in the Project, if any, should be provided.
28. Impact on local transport infrastructure due to the Project should be indicated.
29. A tree survey study shall be carried out (nos., name of the species, age, diameter etc.,) both within the mining lease applied area & 300m buffer zone and its management during mining activity.
30. A detailed mine closure plan for the proposed project shall be included in EIA/EMP report which should be site-specific.
31. As a part of the study of flora and fauna around the vicinity of the proposed site, the EIA coordinator shall strive to educate the local students on the importance of preserving local flora and fauna by involving them in the study, wherever possible.
32. The purpose of Green belt around the project is to capture the fugitive emissions, carbon sequestration and to attenuate the noise generated, in addition to improving the aesthetics. A wide range of indigenous plant species should be planted as given in the appendix-I in consultation with the DFO, State Agriculture University. The plant species with dense/moderate canopy of native origin should be chosen. Species of small/medium/tall trees alternating with shrubs should be planted in a mixed manner.
33. Taller/one year old Saplings raised in appropriate size of bags, preferably ecofriendly bags should be planted as per the advice of local forest authorities/botanist/Horticulturist with regard to site specific choices. The proponent shall earmark the greenbelt area with

GPS coordinates all along the boundary of the project site with at least 3 meters wide and in between blocks in an organized manner

34. A Disaster management Plan shall be prepared and included in the EIA/EMP Report for the complete life of the proposed quarry (or) till the end of the lease period.
35. A Risk Assessment and management Plan shall be prepared and included in the EIA/EMP Report for the complete life of the proposed quarry (or) till the end of the lease period.
36. Occupational Health impacts of the Project should be anticipated and the proposed preventive measures spelt out in detail. Details of pre-placement medical examination and periodical medical examination schedules should be incorporated in the EMP. The project specific occupational health mitigation measures with required facilities proposed in the mining area may be detail ed.
37. Public health implications of the Project and related activities for the population in the impact zone should be systematically evaluated and the proposed remedial measures should be detailed along with budgetary allocations.
38. The Socio-economic studies should be carried out within a 5 km buffer zone from the mining activity. Measures of socio-economic significance and influence to the local community proposed to be provided by the Project Proponent should be indicated. As far as possible, quantitative dimensions may be given with time frames for implementation.
39. Details of litigation pending against the project, if any, with direction /order passed by any Court of Law against the Project should be given.
40. Benefits of the Project if the Project is implemented should be spelt out. The benefits of the Project shall clearly indicate environmental, social, economic, employment potential, etc.
41. If any quarrying operations were carried out in the proposed quarrying site for which now the EC is sought, the Project Proponent shall furnish the detailed compliance to EC conditions given in the previous EC with the site photographs which shall duly be certified by MoEF&CC, Regional Office, Chennai (or) the concerned DEE/TNPCB.
42. The PP shall prepare the EMP for the entire life of mine and also furnish the sworn affidavit stating to abide the EMP for the entire life of mine.
43. Concealing any factual information or submission of false/fabricated data and failure to comply with any of the conditions mentioned above may result in withdrawal of this

Terms of Conditions besides attracting penal provisions in the Environment (Protection) Act, 1986.

STANDARD TERMS OF REFERENCE

1) Year-wise production details since 1994 should be given, clearly stating the highest production achieved in any one year prior to 1994. It may also be categorically informed whether there had been any increase in production after the EIA Notification 1994 came into force, w.r.t. the highest production achieved prior to 1994.
2) A copy of the document in support of the fact that the Proponent is the rightful lessee of the mine should be given.
3) All documents including approved mine plan, EIA and Public Hearing should be compatible with one another in terms of the mine lease area, production levels, waste generation and its management, mining technology etc. and should be in the name of the lessee.
4) All corner coordinates of the mine lease area, superimposed on a High Resolution Imagery/ topo sheet, topographic sheet, geomorphology and geology of the area should be provided. Such an Imagery of the proposed area should clearly show the land use and other ecological features of the study area (core and buffer zone).
5) Information should be provided in Survey of India Topo sheet in 1:50,000 scale indicating geological map of the area, geomorphology of land forms of the area, existing minerals and mining history of the area, important water bodies, streams and rivers and soil characteristics.
6) Details about the land proposed for mining activities should be given with information as to whether mining conforms to the land use policy of the State; land diversion for mining should have approval from State land use board or the concerned authority.
7) It should be clearly stated whether the proponent Company has a well laid down Environment Policy approved by its Board of Directors? If so, it may be spelt out in the EIA Report with description of the prescribed operating process/procedures to bring into focus any infringement/deviation/ violation of the environmental or forest norms/ conditions? The hierarchical system or administrative order of the Company to deal with the environmental issues and for ensuring compliance with the EC conditions may also be given. The system of reporting of non-compliances / violations of environmental norms to the Board of Directors of the Company and/or shareholders or stakeholders at large, may also be detailed in the EIA Report.

8) Issues relating to Mine Safety, including subsidence study in case of underground mining and slope study in case of open cast mining, blasting study etc. should be detailed. The proposed safeguard measures in each case should also be provided.
9) The study area will comprise of 10 km zone around the mine lease from lease periphery and the data contained in the EIA such as waste generation etc. should be for the life of the mine / lease period.
10) Land use of the study area delineating forest area, agricultural land, grazing land, wildlife sanctuary, national park, migratory routes of fauna, water bodies, human settlements and other ecological features should be indicated. Land use plan of the mine lease area should be prepared to encompass preoperational, operational and post operational phases and submitted. Impact, if any, of change of land use should be given.
11) Details of the land for any Over Burden Dumps outside the mine lease, such as extent of land area, distance from mine lease, its land use, R&R issues, if any, should be given.
12) Certificate from the Competent Authority in the State Forest Department should be provided, confirming the involvement of forest land, if any, in the project area. In the event of any contrary claim by the Project Proponent regarding the status of forests, the site may be inspected by the State Forest Department along with the Regional Office of the Ministry to ascertain the status of forests, based on which, the Certificate in this regard as mentioned above be issued. In all such cases, it would be desirable for representative of the State Forest Department to assist the Expert Appraisal Committees.
13) Status of forestry clearance for the broken up area and virgin forestland involved in the Project including deposition of Net Present Value (NPV) and Compensatory Afforestation (CA) should be indicated. A copy of the forestry clearance should also be furnished.
14) Implementation status of recognition of forest rights under the Scheduled Tribes and other Traditional Forest Dwellers (Recognition of Forest Rights) Act, 2006 should be indicated.
15) The vegetation in the RF / PF areas in the study area, with necessary details, should be given.
16) A study shall be got done to ascertain the impact of the Mining Project on wildlife of the study area and details furnished. Impact of the project on the wildlife in the surrounding and any other protected area and accordingly, detailed mitigative measures required, should be worked out with cost implications and submitted.

17) Location of National Parks, Sanctuaries, Biosphere Reserves, Wildlife Corridors, Ramsar site Tiger/ Elephant Reserves/(existing as well as proposed), if any, within 10 km of the mine lease should be clearly indicated, supported by a location map duly authenticated by Chief Wildlife Warden. Necessary clearance, as may be applicable to such projects due to proximity of the ecologically sensitive areas as mentioned above, should be obtained from the Standing Committee of National Board of Wildlife and copy furnished.

18) A detailed biological study of the study area [core zone and buffer zone (10 km radius of the periphery of the mine lease)] shall be carried out. Details of flora and fauna, endangered, endemic and RET Species duly authenticated, separately for core and buffer zone should be furnished based on such primary field survey, clearly indicating the Schedule of the fauna present. In case of any scheduled-I fauna found in the study area, the necessary plan along with budgetary provisions for their conservation should be prepared in consultation with State Forest and Wildlife Department and details furnished. Necessary allocation of funds for implementing the same should be made as part of the project cost.

19) Proximity to Areas declared as 'Critically Polluted' or the Project areas likely to come under the 'Aravali Range', (attracting court restrictions for mining operations), should also be indicated and where so required, clearance certifications from the prescribed Authorities, such as the SPCB or State Mining Department should be secured and furnished to the effect that the proposed mining activities could be considered.

20) Similarly, for Coastal Projects, a CRZ map duly authenticated by one of the authorized agencies demarcating LTL. HTL, CRZ area, location of the mine lease with respect to CRZ, coastal features such as mangroves, if any, should be furnished. (Note: The Mining Projects falling under CRZ would also need to obtain approval of the concerned Coastal Zone Management Authority).

21) R&R Plan/compensation details for the Project Affected People (PAP) should be furnished. While preparing the R&R Plan, the relevant State/National Rehabilitation & Resettlement Policy should be kept in view. In respect of SCs /STs and other weaker sections of the society in the study area, a need based sample survey, family-wise, should be undertaken to assess their requirements, and action programmes prepared and submitted accordingly, integrating the sectoral programmes of line departments of the State Government. It may be clearly brought out whether the village(s) located in the mine lease area will be shifted or not. The issues relating to shifting of village(s)

including their R&R and socio-economic aspects should be discussed in the Report.

22) One season (non-monsoon) [i.e. March-May (Summer Season); October-December (post monsoon season) ; December-February (winter season)]primary baseline data on ambient air quality as per CPCB Notification of 2009, water quality, noise level, soil and flora and fauna shall be collected and the AAQ and other data so compiled presented date-wise in the EIA and EMP Report. Site-specific meteorological data should also be collected. The location of the monitoring stations should be such as to represent whole of the study area and justified keeping in view the pre-dominant downwind direction and location of sensitive receptors. There should be at least one monitoring station within 500 m of the mine lease in the pre-dominant downwind direction. The mineralogical composition of PM10, particularly for free silica, should be given.

23) Air quality modeling should be carried out for prediction of impact of the project on the air quality of the area. It should also take into account the impact of movement of Vehicles for transportation of mineral. The details of the model used and input parameters used for modeling should be provided. The air quality contours may be shown on a location map clearly indicating the location of the site, location of sensitive receptors, if any, and the habitation. The wind roses showing pre-dominant wind direction may also be indicated on the map.

24) The water requirement for the Project, its availability and source should be furnished. A detailed water balance should also be provided. Fresh water requirement for the Project should be indicated.

25) Necessary clearance from the Competent Authority for drawl of requisite quantity of water for the Project should be provided.

26) Description of water conservation measures proposed to be adopted in the Project should be given. Details of rainwater harvesting proposed in the Project, if any, should be provided.

27) Impact of the Project on the water quality, both surface and groundwater, should be assessed and necessary safeguard measures, if any required, should be provided.

28) Based on actual monitored data, it may clearly be shown whether working will intersect groundwater. Necessary data and documentation in this regard may be provided. In case the working will intersect groundwater table, a detailed Hydro Geological Study should be undertaken and Report furnished. The Report inter-alia, shall include details of the aquifers present and impact of mining activities on these aquifers. Necessary

permission from Central Ground Water Authority for working below ground water and for pumping of ground water should also be obtained and copy furnished.

29) Details of any stream, seasonal or otherwise, passing through the lease area and modification / diversion proposed, if any, and the impact of the same on the hydrology should be brought out.

30) Information on site elevation, working depth, groundwater table etc. Should be provided both in AMSL and bgl. A schematic diagram may also be provided for the same.

31) A time bound Progressive Greenbelt Development Plan shall be prepared in a tabular form (indicating the linear and quantitative coverage, plant species and time frame) and submitted, keeping in mind, the same will have to be executed up front on commencement of the Project. Phase-wise plan of plantation and compensatory afforestation should be charted cle arly indicating the area to be covered under plantation and the species to be planted. The details of plantation already done should be given. The plant species selected for green belt should have greater ecological value and should be of good utility value to the local population with emphasis on local and native species and the species which are tolerant to pollution.

32) Impact on local transport infrastructure due to the Project should be indicated. Projected increase in truck traffic as a result of the Project in the present road network (including those outside the Project area) should be worked out, indicating whether it is capable of handling the incremental load. Arrangement for improving the infrastructure, if contemplated (including action to be taken by other agencies such as State Government) should be covered. Project Proponent shall conduct Impact of Transportation study as per Indian Road Congress Guidelines.

33) Details of the onsite shelter and facilities to be provided to the mine workers should be included in the EIA Report.

34) Conceptual post mining land use and Reclamation and Restoration of mined out areas (with plans and with adequate number of sections) should be given in the EIA report.

35) Occupational Health impacts of the Project should be anticipated and the proposed preventive measures spelt out in detail. Details of pre-placement medical examination and periodical medical examination schedules should be incorporated in the EMP. The project specific occupational health mitigation measures with required facilities proposed in the mining area may be detailed.

36) Public health implications of the Project and related activities for the population in the

impact zone should be systematically evaluated and the proposed remedial measures should be detailed along with budgetary allocations.

37) Measures of socio economic significance and influence to the local community proposed to be provided by the Project Proponent should be indicated. As far as possible, quantitative dimensions may be given with time frames for implementation.
38) Detailed Environmental Management Plan (EMP) to mitigate the environmental impacts which, should inter-alia include the impacts of change of land use, loss of agricultural and grazing land, if any, occupational health impacts besides other impacts specific to the proposed Project.
39) Public Hearing points raised and commitment of the Project Proponent on the same along with time bound Action Plan with budgetary provisions to implement the same should be provided and also incorporated in the final EIA/EMP Report of the Project.
40) Details of litigation pending against the project, if any, with direction /order passed by any Court of Law against the Project should be given.
41) The cost of the Project (capital cost and recurring cost) as well as the cost towards implementation of EMP should be clearly spelt out.
42) A Disaster management Plan shall be prepared and included in the EIA/EMP Report.
43) Benefits of the Project if the Project is implemented should be spelt out. The benefits of the Project shall clearly indicate environmental, social, economic, employment potential, etc.
44) Besides the above, the below mentioned general points are also to be followed:-
    a) Executive Summary of the EIA/EMP Report
    b) All documents to be properly referenced with index and continuous page numbering.
    c) Where data are presented in the Report especially in Tables, the period in which the data were collected and the sources should be indicated.
    d) Project Proponent shall enclose all the analysis/testing reports of water, air, soil, noise etc. using the MoEF&CC/NABL accredited laboratories. All the original analysis/testing reports should be available during appraisal of the Project.
    e) Where the documents provided are in a language other than English, an English translation should be provided.
    f) The Questionnaire for environmental appraisal of mining projects as devised earlier by the Ministry shall also be filled and submitted.
    g) While preparing the EIA report, the instructions for the Proponents and

instructions for the Consultants issued by MoEF&CC vide O.M. No. J-11013/41/2006-IA.II(I) dated 4th August, 2009, which are available on the website of this Ministry, should be followed.

h) Changes, if any made in the basic scope and project parameters (as submitted in Form-I and the PFR for securing the TOR) should be brought to the attention of MoEF&CC with reasons for such changes and permission should be sought, as the ToR may also have to be altered. Post Public Hearing changes in structure and content of the draft EIA/EMP (other than modifications arising out of the P.H. process) will entail conducting the PH again with the revised documentation.

i) As per the circular no. J-11011/618/2010-IA.II(I) dated 30.5.2012, certified report of the status of compliance of the conditions stipulated in the Environment Clearance for the existing operations of the project, should be obtained from the Regional Office of Ministry of Environment, Forest and Climate Change, as may be applicable.

j) The EIA report should also include (i) surface plan of the area indicating contours of main topographic features, drainage and mining area, (ii) geological maps and sections and (iii) sections of the mine pit and external dumps, if any, clearly showing the land features of the adjoining area.

In addition to the above, the following shall be furnished:-

The Executive summary of the EIA/EMP report in about 8-10 pages should be prepared incorporating the information on following points:

1. Project name and location (Village, District, State, Industrial Estate (if applicable).
2. Process description in brief, specifically indicating the gaseous emission, liquid effluent and solid and hazardous wastes.
3. Measures for mitigating the impact on the environment and mode of discharge or disposal.
4. Capital cost of the project, estimated time of completion.
5. The proponent shall furnish the contour map of the water table detailing the number of wells located around the site and impacts on the wells due to mining activity.
6. A detailed study of the lithology of the mining lease area shall be furnished.
7. Details of village map, "A" register and FMB sketch shall be furnished.
8. Detailed mining closure plan for the proposed project approved by the Geology of Mining department shall be shall be submitted along with EIA report.
9. Obtain a letter /certificate from the Assistant Director of Geology and Mining standing

that there is no other Minerals/resources like sand in the quarrying area within the approved depth of mining and below depth of mining and the same shall be furnished in the EIA report.

10. EIA report should strictly follow the Environmental Impact Assessment Guidance Manual for Mining of Minerals published February 2010.
11. Detail plan on rehabilitation and reclamation carried out for the stabilization and restoration of the mined areas.
12. The EIA study report shall include the surrounding mining activity, if any.
13. Modeling study for Air, Water and noise shall be carried out in this field and incremental increase in the above study shall be substantiated with mitigation measures.
14. A study on the geological resources available shall be carried out and reported.
15. A specific study on agriculture & livelihood shall be carried out and reported.
16. Impact of soil erosion, soil physical chemical and biological property changes may be assumed.
17. Site selected for the project - Nature of land - Agricultural (single/double crop), barren, Govt./ private land, status of is acquisition, nearby (in 2-3 km.) water body, population, with in 10km other industries, forest , eco-sensitive zones, accessibility, (note - in case of industrial estate this information may not be necessary)
18. Baseline environmental data - air quality, surface and ground water quality, soil characteristic, flora and fauna, socio-economic condition of the nearby population
19. Identification of hazards in handling, processing and storage of hazardous material and safety system provided to mitigate the risk.
20. Likely impact of the project on air, water, land, flora-fauna and nearby population
21. Emergency preparedness plan in case of natural or in plant emergencies
22. Issues raised during public hearing (if applicable) and response given
23. CER plan with proposed expenditure.
24. Occupational Health Measures
25. Post project monitoring plan
26. The project proponent shall carry out detailed hydro geological study through intuitions/NABET Accredited agencies.
27. A detailed report on the green belt development already undertaken is to be furnished and also submit the proposal for green belt activities.
28. The proponent shall propose the suitable control measure to control the fugitive emissions during the operations of the mines.

29. A specific study should include impact on flora & fauna, disturbance to migratory pattern of animals.
30. Reserve funds should be earmarked for proper closure plan.
31. A detailed plan on plastic waste management shall be furnished. Further, the proponent should strictly comply with, Tamil Nadu Government Order (Ms) No.84 Environment and forests (EC.2) Department dated 25.06.2018 regarding ban on one time use and throw away plastics irrespective of thickness with effect from 01.01.2019 under Environment (Protection) Act, 1986. In this connection, the project proponent has to furnish the action plan.

Besides the above, the below mentioned general points should also be followed:-

a. A note confirming compliance of the TOR, with cross referencing of the relevant sections / pages of the EIA report should be provided.
b. All documents may be properly referenced with index, page numbers and continuous page numbering.
c. Where data are presented in the report especially in tables, the period in which the data were collected and the sources should be indicated.
d. While preparing the EIA report, the instructions for the proponents and instructions for the consultants issued by MoEF& CC vide O.M. No. J-11013/41/2006-IA.II (I) dated 4th August, 2009, which are available on the website of this Ministry should also be followed.
e. The consultants involved in the preparation of EIA/EMP report after accreditation with Quality Council of India (QCI)/National Accreditation Board of Education and Training (NABET) would need to include a certificate in this regard in the EIA/EMP reports prepared by them and data provided by other organization/Laboratories including their status of approvals etc. In this regard circular no F. No.J -l1013/77/2004-IA-II(I) dated 2nd December, 2009, 18th March 2010, 28th May 2010, 28th June 2010, 31st December 2010 & 30th September 2011 posted on the Ministry's website http://www.moef.nic.in/ may be referred.
    - After preparing the EIA (as per the generic structure prescribed in Appendix-III of the EIA Notification, 2006) covering the above mentioned points, the proponent willtake further necessary action for obtaining environmental clearance in accordance with the procedure prescribed under the EIA Notification, 2006.

- The final EIA report shall be submitted to the SEIAA, Tamil Nadu for obtaining Environmental Clearance.
- The TORs with public hearing prescribed shall be **valid for a period of three years** from the date of issue, for submission of the EIA/EMP report as per OMNo.J-11013/41/2006-IA-II(I)(part) dated 29th August, 2017.

Signed by
Asha Ajith
Date: 25-06-2026 16:01:05
Reason: Verified and signed

ANNEXURE-2

ANNEXURE I

புவியியல் மற்றும் சுரங்கத்துறை

ந.க.எண்: 1207/2025 (கனிமம்)

உதவி இயக்குநர் அலுவலகம்,
மாவட்ட ஆட்சியர் அலுவலக வளாகம்,
திண்டுக்கல்.

நாள்: 10.03.2026

Assistant Director Geology and Mining Collectorate Dindigul - 624 004.

குறிப்பாணை

பொருள்: கனிமங்களும் சுரங்கங்களும் - திண்டுக்கல் மாவட்டம் - திண்டுக்கல் மாவட்டம், பழனி வட்டம், வடக்கு வாடிப்பட்டி கிராமம், புல எண்கள். 50/4 (0.28.0 ஹெக்டேர்), 50/5ஏ (0.25.50 ஹெக்டேர்), 51/1 (0.24.50 ஹெக்டேர்), 51/2 (0.23.50 ஹெக்டேர்), 51/3 (0.21.50 ஹெக்டேர்), 51/4 (0.23.50 ஹெக்டேர்), 51/5 (0.24.50 ஹெக்டேர்), 51/6 (0.21.00 ஹெக்டேர்), 51/7 (0.24.50 ஹெக்டேர்), 51/8 (0.20.50 ஹெக்டேர்) ஆகியவற்றில் 2.37.0 ஹெக்டேர் - பத்து வருடங்களுக்கு உடைகல் மற்றும் கிராவல் குவாரி குத்தகை உரிமம் வழங்கல் - உகந்த பரப்பு (Precise Area) தேர்வு செய்யப்பட்டது - சுரங்கத்திட்டம் மற்றும் மாநில அளவிலான சுற்றுச்சூழல் தாக்க மதிப்பீட்டு ஆணையத்தின் இசைவினைப் பெற்று சமர்ப்பிக்க கோருவது - தொடர்பாக.

பார்வை:
1. திரு.பா.கோபாலகிருஷ்ணன், த/பெ.பாலுச்சாமி, எண்.5/107, பச்சாபாளையம் தோட்டம், சூலூர் வட்டம், கோயம்புத்தூர் என்பவரது மின்னனு விண்ணப்பம் எண். 25DGL0405144 நாள்: 16.10.2025
2. இவ்வலுவலக கடிதம் ந.க. எண்: 1207/2025 (கனிமம்). நாள்: 28.10.2025 பழனி வருவாய் கோட்டாட்சியருக்கு முகவரியிட்டது.
3. பழனி வருவாய் கோட்டாட்சியர் கடிதம் எண்: 130/2026/அ7, நாள்: 09.01.2026
4. உதவி இயக்குநர், புவியியல் மற்றும் சுரங்கத்துறை அவர்களின் புலத்தணிக்கை அறிக்கை நாள்: 17.02.2026
5. திரு.பா.கோபாலகிருஷ்ணன், த/பெ.பாலுச்சாமி, எண்.5/107, பச்சாபாளையம் தோட்டம், சூலூர் வட்டம், கோயம்புத்தூர் என்பவரது கடிதம் நாள்: 04.03.2026
6. 1959 -ம் வருடத்திய தமிழ்நாடு சிறுகனிம சலுகை விதிகள் 41 மற்றும் 42.
7. அரசாணை எண்.169 தொழில் (எம்.எம்.சி.1) துறை, நாள்: 04.08.2020.
8. அரசாணை எண்.208, தொழில் (எம்.எம்.சி.1) துறை, நாள்: 21.09.2020.
9. தொடர்புடைய ஆவணங்கள்.

*****

திண்டுக்கல் மாவட்டம், பழனி வட்டம், வடக்கு வாடிப்பட்டி கிராமம், புல எண்கள். 50/4 (0.28.0 ஹெக்டேர்), 50/5ஏ (0.25.50 ஹெக்டேர்), 51/1 (0.24.50 ஹெக்டேர்), 51/2 (0.23.50 ஹெக்டேர்), 51/3 (0.21.50 ஹெக்டேர்), 51/4 (0.23.50

ஹெக்டேர்), 51/5 (0.24.50 ஹெக்டேர்), 51/6 (0.21.00 ஹெக்டேர்), 51/7 (0.24.50 ஹெக்டேர்), 51/8 (0.20.50 ஹெக்டேர்) ஆகியவற்றில் 2.37.0 ஹெக்டேர் பரப்பில் உடைகல் மற்றும் கிராவல் குவாரி குத்தகை உரிமம் வழங்கக்கோரி திரு.பா.கோபாலகிருஷ்ணன் என்பவர் பார்வை 1-ல் காணும் விண்ணப்பத்தினை சமர்பித்துள்ளார்.

O/o Assistant Director Dept. of Geology and Mining Collectorate Dindigul - 624 004.

பழனி, வருவாய் கோட்டாட்சியர் மற்றும் புவியியல் மற்றும் சுரங்கத்துறை, உதவி இயக்குநர் ஆகியோரின் அறிக்கையில் விண்ணப்பிக்கப்பட்டுள்ள புல எண்கள் 50/4, 50/5ஏ, 51/1, 51/2, 51/3, 51/4, 51/5, 51/6, 51/7 மற்றும் 51/8 ஆகியவை பட்டா எண்.1089-ன்படி பாலுச்சாமி மகன் கோபாலகிருஷ்ணன்(1), வேலுச்சாமி மகன் தினேஷ்(2), ராமசாமி மகன் பாலச்சந்துரு (3), மயில்சாமி மகன் கார்த்தி (4) ஆகியோர் பெயரில் பட்டா தாக்கலாகியுள்ளது என்றும், கூட்டுப்பட்டாதாரர்களான வேலுச்சாமி மகன் தினேஷ்-1, ராமசாமி மகன் பாலச்சந்துரு-2, மயில்சாமி மகன் கார்த்தி-3 ஆகிய மூவரும் மனுதாரர் திரு.பா.கோபாலகிருஷ்ணன் என்பவருக்கு குத்தகை பத்திர ஆவண எண். 3251/2025 நாள்: 02.09.2025-ன்படி 15 ஆண்டுகளுக்கு மட்டும் குத்தகை பத்திரம் செய்து கொடுத்துள்ளனர் எனவும், விண்ணப்பிக்கப்பட்ட புலங்களில் இருந்து 300 மீட்டர் சுற்றளவிற்குள் அங்கீகரிக்கப்பட்ட குடியிருப்புகள், வழிபாட்டுதலங்கள், வீட்டுமனைகள் ஏதுமில்லை என்றும், 50 மீட்டர் சுற்றளவில் தேசிய/மாநில நெடுஞ்சாலைகள், ஆறுகள், உயர் /தாழ்வழுத்த மின்கம்பங்கள், உயர் வகை மரங்கள் இல்லை எனவும், மனுதாரர் விண்ணப்ப புலங்களின் மேற்கு புல எண்.52 மற்றும் தெற்கு புல எண்.46-ல் செல்லும் வண்டிப்பாதை செல்கிறது எனவும், மேலும் புலங்களில் இருந்து உடைகற்கள் உற்பத்தி செய்ய இயலும் என தெரிவித்து கீழ்காணும் நிபந்தனைகளுக்குட்பட்டு மேற்கண்ட புலங்களில் உடைகல் குவாரி குத்தகை உரிமம் பத்து (10) ஆண்டுகளுக்கு வழங்க பரிந்துரை செய்துள்ளனர்.

1) அருகிலுள்ள பட்டா நிலங்களுக்கு 7.5 மீ மற்றும் அரசு புறம்போக்கு நிலங்களுக்கு 10 மீ பாதுகாப்பு இடைவெளி விடுத்து குவாரி செய்தல் வேண்டும்.
2) விண்ணப்ப புலங்களின் மேற்கு புல எண்.52 மற்றும் தெற்கு புல எண்.46-ல் செல்லும் வண்டிப்பாதைக்கு 10 மீட்டர் பாதுகாப்பு இடைவெளி விட வேண்டும்.
3) 1959 ஆம் வருடத்திய தமிழ்நாடு சிறுகனிமச் சலுகை விதிகள் விதி எண். 41 மற்றும் 42-ன்படி சுரங்கத்திட்டம் மற்றும் சுற்றுச்சூழல் தடையில்லாச் சான்று குத்தகை உரிமம் வழங்குவதற்கு முன் சமர்ப்பிக்க வேண்டும்.

எனவே, துறை அலுவலர்களின் பரிந்துரை மற்றும் மனுதாரரின் கோரிக்கையினை ஏற்றும் நிபந்தனைகளுக்கு உட்பட்டும், திண்டுக்கல் மாவட்டம், பழனி வட்டம், வடக்கு வாடிப்பட்டி கிராமம், புல எண்கள். 50/4 (0.28.0 ஹெக்டேர்), 50/5ஏ (0.25.50 ஹெக்டேர்), 51/1 (0.24.50 ஹெக்டேர்), 51/2 (0.23.50 ஹெக்டேர்), 51/3 (0.21.50 ஹெக்டேர்), 51/4 (0.23.50 ஹெக்டேர்), 51/5 (0.24.50 ஹெக்டேர்), 51/6 (0.21.00 ஹெக்டேர்), 51/7 (0.24.50 ஹெக்டேர்), 51/8 (0.20.50 ஹெக்டேர்) ஆகியவற்றில் 2.37.0 ஹெக்டேர் பரப்பில் உடைகல் குவாரி குத்தகை உரிமம் 1959-ம் வருடத்திய தமிழ்நாடு சிறுகனிம சலுகை விதிகள் விதி எண்: 19 (1) மற்றும் 20-ன் படி பத்து (10) வருட காலத்திற்கு உடைகல் மற்றும் கிராவல் குவாரி உரிமம் வழங்க தகுதி வாய்ந்த நிலப்பரப்பாக (Precise Area) கருதப்படுகிறது.

தமிழ்நாடு சிறுகனிம சலுகை விதிகள்-1959 விதி எண்: 41 -ன்படி குவாரி பணி மேற்கொள்வது தொடர்பாக வரைவு சுரங்கத் திட்டத்தினை (Mining Plan) 90 தினங்களுக்குள் சமர்ப்பிக்குமாறும், விதி எண்: 42-ன்படி மாநில அளவிலான சுற்றுச்சூழல் தாக்க மதிப்பீட்டு ஆணையத்தின் (State Level Environmental Impact Assessment Authority) இசைவினைப் பெற்று சமர்ப்பிக்குமாறும் மனுதாரர் திரு.பா.கோபாலகிருஷ்ணன் என்பவர் கேட்டுக் கொள்ளப்படுகிறார்.

10.03.25

உதவி இயக்குநர்,
புவியியல் மற்றும் சுரங்கத்துறை,
திண்டுக்கல்.

பெறுநர்

திரு.பா.கோபாலகிருஷ்ணன்,
த/பெ.பாலுச்சாமி,
எண்.5/107,
பச்சாபாளையம் தோட்டம்,
சூலூர் வட்டம்,
கோயம்புத்தூர் மாவட்டம்

நகல்
உறுப்பினர் செயலர்,
மாநில சுற்றுசூழல் தாக்க மதிப்பீட்டு ஆணையம் (SEIAA),
சென்னை.

Assistant Director, Dept. of Geology and Mining, Collectorate Dindigul - 624 004.

ANNEXURE-3

From

S.Krishna Mohan,
Assistant Director,
Geology and Mining,
Dindigul

To

Thiru.B.Gopalakrishnan,
S/o.Balusamy,
No.5/107, Pachapalayam Thottam
Sulur Taluk,
Coimbatore

Rc.No. 1207/2025 (Mines), dated: .04.2026.

Sir,

Sub: Mines and Minerals - Minor Mineral - Rough stone – Dindigul District - Palani Taluk - North Vadipatti Village - Patta Land in S.F.No.50/4, 50/5A, 51/1, 51/2, 51/3, 51/4, 51/5, 51/6, 51/7 & 51/8 over an extent of 2.37.0 Hectare – preferred by Thiru.B.Gopalakrishnan – Precise area communicated – Submission of Mining Plan for approval - Approved - Regarding.

Ref:
1. Application from Thiru.B.Gopalakrishnan, S/o.Balusamy, Sulur Taluk Coimbatore online application No.25DGL0405144 dated 16.10.2025
2. Precise Area Communication letter Rc.No.1207/2025 (Mines), dated 10.03.2026
3. Mining Plan submitted by Thiru.B.Gopalakrishnan, S/o.Balusamy, Sulur Taluk Coimbatore dated.24.03.2026

****

In the reference 2nd cited, the Assistant Director of Geology and Mining Dindigul has communicated the S.F.No. S.F.No.50/4, 50/5A, 51/1, 51/2, 51/3, 51/4, 51/5, 51/6, 51/7 & 51/8 over an extent of 2.37.0 Hect of North Vadipatti Village, Palani Taluk, Dindigul District as precise area to the applicant Thiru.B.Gopalakrishnan for grant of quarry lease for quarrying Rough Stone and Gravel for a period of 10 years with a direction to produce an approved mining plan in respect of the precise area as per Rule 41 of Tamil Nadu Minor Mineral Concession Rules, 1959 by incorporating the conditions stipulated in the Assistant Director of Geology and Mining letter dated 10.03.2026.

In response to the precise area communication letter issued by the Assistant Director of Geology and Mining Dindigul vide reference 2nd cited, the applicant has submitted three copies of mining plan duly prepared by Qualified Person for approval vide reference 3rd cited.

The draft mining plan submitted in respect of the precise area communication has been examined with reference to the provisions of Rule 41 of Tamil Nadu Minor Mineral Concession Rules, 1959 and the followings are observed.

i) All the conditions stipulated in the Assistant Director of Geology and Mining Dindigul Letter Rc.No.1207/2025 (Mines) dated: 10.03.2026 have been incorporated in the mining plan.

ii) The boundary Co-ordinates (GPS readings) for the entire boundary pillars of the area have been incorporated and shown in the mining plan.

iii) The Geological resources is 13,01,300 Cbm (or) 35,78,575 MT of Roughstone and 70,980 Cbm (or) 1,41,960 MT of Gravel. After deducting safety distances and bench loss, the Mineable reserves fixed for Roughstone is 3,71,595 Cbm (or) 10,21,886.25 MT for the 10 years; for Gravel, the reserves are 52,965 Cbm (or) 1,05,930 MT.

The applicant has proposed to carryout 2,09,475 Cbm (or) 5,76,798.75MT of Roughstone and 52,965 Cbm (or) 1,05,930 MT of Gravel for the first five years and remaining quantity of 1,61,850cbm (or) 4,45,087.50 MT of Roughstone for the period of second five years upto a depth of 58m (below ground level).

4. In the light of the above, in exercise of the powers conferred under Rule 41 (7) of Tamil Nadu Minor Mineral Concession Rules, 1959 the mining plan in respect of Rough Stone & Gravel quarry of Thiru.B.Gopalakrishnan is approved subject to the following conditions.

i) The applicant must adhere to benching slope, safety distances depth and boundary conditions as indicated in the approved mining plan without deviation.

ii) The mining plan is approved without prejudice to any other Law applicable to the quarry lease from time to time whether such Laws are made by the Central Government, State Government or any other authority.

iii) The approval of the mining plan does not in any way imply the approval of the Government it terms of any other provisions of the Mines and Minerals (Development and Regulation) Act 1957, or any other connected laws including Forest (Conservation) Act, 1980, Forest Conservation Rules 1981, Environment Protection Act, 1980, Forest

Conservation Rules, 1981, Environment Protection Act, 1980, Indian Explosives Act, 1884 (Central Act IV of 1884) and the rules made there under and the Tamil Nadu Minor Mineral Concession Rules, 1959.

iv) The mining Plan is approved without prejudice to any other order or direction from any court of competent jurisdiction.

v) Quarrying operations and production shall be carried out as per the approved Mining Plan and the applicant shall be liable to pay the cost of mineral if there is any deviation in the quantum indicated in the approved year wise quantum of production and any such cases as on date are to be dealt with as per Court direction.

Encl: 2 Copies of Approved Mining Plan.

Assistant Director,
Geology and Mining,
Dindigul

Copy submitted to:

1. The Chairman, SEIAA,Tamil Nadu, 3rd Floor, Panagal Maaligai, No.1, Jeenis Road, Saidapet, Chennai-15.
2. The Director of Geology and Mining, Chennai-32.

APPROVAL MINING PLAN

MINING PLAN FOR VADIPATTI NORTH ROUGH STONE & GRAVEL QUARRY

(Prepared under rule 19(1), 41 & 42 of Tamil Nadu Minor Mineral Concession Rules, 1959)

Office of the Assistant Director of Geology and Mining Collectorate Dindigul

LOCATION OF THE QUARRY LEASE APPLIED AREA

STATE	:	TAMIL NADU
DISTRICT	:	DINDIGUL
TALUK	:	PALANI
VILLAGE	:	VADIPATTI NORTH
S.F.NOS	:	50/4, 50/5A, 51/1, 51/2, 51/3, 51/4, 51/5, 51/6, 51/7 AND 51/8
EXTENT	:	2.37.0Ha

FOR

APPLICANT

Thiru. B.Gopalakrishnan,
S/o.Balusamy,
No.5/107, Pachapalayam Thottam,
Sulur Taluk, Coimbatore District.

ECO-FRIENDLY

SUSTAINABILITY

SAFETY

PREPARED BY

C.Natarajan, M.Sc.,M.Phil.,

Qualified Person

M/s. GLOBAL MINING SOLUTIONS

(NABET ACCREDITED & ISO 9001 CERTIFIED CONSULTANT)

PLOT NO. 6, SF NO. 13/2, A2, VS CITY, RC CHETTYPATTY,
KOTTAMETTUPATTY,
OMALUR, SALEM, TAMIL NADU – 636 455

NABET ACCREDITATION NO – NABET/ EIA/26-29/RA 0478

CONTACT: 97502 23535, 94446 54520

Email: infoglobalmining@gmail.com, globalminingsolutionssalem@gmail.com

QCI

NABET

(PPE)

CONTENTS

S. No.	Description	Page No.
1.0	Introduction and Executive Summary	1
2.0	General Information	5
3.0	Location	6
4.0	Geology and Mineral Reserves	8
5.0	Mining	12
6.0	Blasting	16
7.0	Mine Drainage	17
8.0	Other Permanent Structures	18
9.0	Employment Potentials &Welfare Measures	19
10.0	Environment Management Plan	21
11.0	Mine Closure Plan	24
12.0	Any Other Details Intend to furnish by the Applicant	25

Assistant Director Geology and Mining Collectorate Dindigul - 624 004

ANNEXURE

S. No.	Description	Annexure No.
1.0	Precise Area Communication letter issued by the Assistant Director, Department of Geology and Mining,	I
2.0	Copy of FMB	II
3.0	Copy of Village map	III
4.0	Copy of Patta	IV
5.0	Copy of Adangal	V
6.0	Copy of A Register	VI
7.0	Copy of Consent Document	VII
8.0	Copy of Identity Proof	VIII
9.0	Copy of QP Certificate	IX

LIST OF PLATES

S. No.	Description	Plate No.
1.0	Location Plan	I
2.0	Environmental Plan	I-A
3.0	Satellite imagery map	I-B
4.0	Topo sketch of Quarry lease applied area for 10Km Radius	I-C
5.0	Key Plan	I-D
6.0	Quarry lease & Surface plan	II
7.0	Topography, Geological plan and sections	III
8.0	Mineable plan and sections	IV
9.0	Year wise Development and Production Plan & Sections	V
10.0	Second Five Year Yearwise Development and Production Plan & Sections	VA
11.0	Progressive Quarry Closer Plan & Sections	VI
12.0	Conceptual Plan & Sections	VII

O/o Assistant Director of Dept. of Geology and Mining Collectorate Dindigul - 624 004.

B.Gopalakrishnan,
S/o.Balusamy,
No.5/107, Pachapalayam Thottam,
Sulur Taluk,
Coimbatore District.

O/o Assistant Director of Geology and Mining Collectorate Dindigul - 624 004

CONSENT LETTER FROM THE APPLICANT

The Mining Plan in respect of **Rough Stone and Gravel** quarry over an extent of 2.37.0hectares of Patta lands in S.F.Nos.50/4, 50/5A, 51/1, 51/2, 51/3, 51/4, 51/5, 51/6, 51/7 and 51/8 of Vadipatti North Village, Palani Taluk, Dindigul District, Tamil Nadu State has been prepared by

C.Natarajan, M.Sc.,M.Phil.,
Qualified Person

I request the Assistant Director, Department of Geology and Mining, Dindigul District to make further correspondence regarding modifications of the Mining Plan with the said Qualified Person on this following address.

C.Natarajan, M.Sc.,M.Phil.,
Qualified Person
M/s. GLOBAL MINING SOLUTIONS
(NABET ACCREDITED & ISO 9001 CERTIFIED CONSULTANT)
Plot No. 6, SF No. 13/2, A2, Vs City, RC Chettypatty,
Kottamettupatty, Omalur, Salem, Tamil Nadu – 636 455
NABET ACCREDITATION NO – NABET/ EIA/26-29/RA 0478
CONTACT: 97502 23535, 94446 54520

I hereby undertake that all modifications so made in the Mining Plan by the Qualified Person may be deemed to have been made with my knowledge and consent and shall be acceptable to me and binding on me in all respects.

Signature of the Applicant

B.Gopalakrishnan

Place: Coimbatore
Date: 11.03.2026

B.Gopalakrishnan,
S/o.Balusamy,
No.5/107, Pachapalayam Thottam,
Sulur Taluk,
Coimbatore District.

Collectorate Dindigul - 624 004. O/o Assistant Director Dept of Geology and Mining

DECLARATION

The Mining Plan in respect of **Rough Stone and Gravel** quarry over an extent of 2.37.0hectares of Patta lands in S.F.Nos.50/4, 50/5A, 51/1, 51/2, 51/3, 51/4, 51/5, 51/6, 51/7 and 51/8 of Vadipatti North Village, Palani Taluk, Dindigul District, Tamil Nadu State has been prepared with my consultation and I have understood the contents and agree to implement the same in accordance with the Mining Laws.

Signature of the Applicant

B.Gopalakrishnan

Place: Coimbatore
Date: 11.03.2026

This Mining is approved based on guidelines | Instructions issued in the CGM, Letter No : 3888/LC/2012 dated 19-11-2012 and Incorporation of the particulars specified in the letter Roc.No
Dated of the Assistant Director of Geology and Mining, Dindigul and subject to further Fulfillment of the conditions laid down under rule 41,42 of Tamil Nadu Miner Mineral Concession Rules 1959

Assistant Director of Geology & Mining
Dindigul

C.Natarajan, M.Sc.,M.Phil.,
Qualified Person
M/s. GLOBAL MINING SOLUTIONS
(NABET ACCREDITED & ISO 9001 CERTIFIED CONSULTANT)
Plot No. 6, SF No. 13/2, A2, Vs City, RC Chettypatty,
Kottamettupatty, Omalur, Salem, Tamil Nadu – 636 455
NABET ACCREDITATION NO – NABET/ EIA/26-29/RA 0478
CONTACT: 97502 23535, 94446 54520

Geology and Mining Collectorate Dindigul - 624 004 O/o Assistant Director Dept.of Geology

CERTIFICATE

This is to certify that, the provisions of under rules 41 & 42 as Amended in under Tamil Nadu Minor Mineral Concession Rules, 1959, have been observed in the Mining Plan for the grant of **Rough Stone and Gravel** quarry lease over an extent of 2.37.0hectares of Patta lands in S.F.Nos.50/4, 50/5A, 51/1, 51/2, 51/3, 51/4, 51/5, 51/6, 51/7 and 51/8 of Vadipatti North Village, Palani Taluk, Dindigul District, Tamil Nadu State applied by Thiru.B.Gopalakrishnan, for fresh quarry lease.

Wherever specific permission / exemptions / relaxations or approvals are required, the applicant will approach the concerned authorities of State and Central Governments for granting such permissions etc.

Certified
Signature of Qualified Person.

C.Natarajan, M.Sc.,M.Phil.,
Qualified Person

C.NATARAJAN M.Sc.,M.Phil.,
Qualified Person

Place: Salem
Date: 13.03.2026

C.Natarajan, M.Sc.,M.Phil.,
Qualified Person
M/s. GLOBAL MINING SOLUTIONS
(NABET ACCREDITED & ISO 9001 CERTIFIED CONSULTANT)
Plot No. 6, SF No. 13/2, A2, Vs City, RC Chettypatty,
Kottamettupatty, Omalur, Salem, Tamil Nadu – 636 455
NABET ACCREDITATION NO – NABET/ EIA/26-29/RA 0478
CONTACT: 97502 23535, 94446 54520

Office of the Assistant Director of Geology and Mining, Collectorate Dindigul - 624 004.

CERTIFICATE

Certified that, in preparation of Mining Plan for **Rough Stone and Gravel** quarry over an extent of 2.37.0hectares of Patta lands in S.F.Nos.50/4, 50/5A, 51/1, 51/2, 51/3, 51/4, 51/5, 51/6, 51/7 and 51/8 of Vadipatti North Village, Palani Taluk, Dindigul District, Tamil Nadu State for Thiru.B.Gopalakrishnan, covers all the provisions of Mines Act, Rules, and Regulations etc made there under and whenever specific permission are required, the applicant will approach the Director General of Mines Safety, Chennai. The standards prescribed by DGMS in respect of Mines Health will be strictly implemented.

Certified
Signature of Qualified Person.

C.Natarajan, M.Sc.,M.Phil.,
Qualified Person

C.NATARAJAN M.Sc.,M.Phil.,
Qualified Person

Place : Salem
Date : 13.03.2026

CERTIFICATE

Certified that I, C.Natarajan, M/s. GLOBAL MINING SOLUTIONS (NABET ACCREDITED & ISO 9001 CERTIFIED CONSULTANT) Plot No. 6, SF No.13/2, A2, Vs City, RC Chettypatty, Kottamettupatty, Omalur, Salem, Tamil Nadu – 636 455 NABET ACCREDITATION NO – NABET/ EIA/26-29/RA 0478. I am a Post graduate in Geology (M.Sc., Geology) from Annamalai university and more than five years of experience in mining Field.

Rule 15(1)(a) and (b) of Minerals (Other than Atomic, Hydro Carbons Energy Minerals) concession Rules 2016 stipulates the eligibility for preparing Mining Plans as *"(1)(a) a post graduate degree in Geology granted by a university established" and (1)(b) "Professional experience of five years of working in a supervisory capacity in the field of mining after obtaining the degree".* Since my qualification and experience are satisfied the Rule (1)(a) and (1)(b) of 15 of the Said Rules, I am eligible to prepare Mining Plans for both Major and Minor Minerals.

Accordingly I prepared this Mining Plan in respect of Rough Stone and Gravel quarry lease applied for an extent of 2.37.0Hectares of Patta lands in S.F.Nos.50/4, 50/5A, 51/1, 51/2, 51/3, 51/4, 51/5, 51/6, 51/7 and 51/8 of Vadipatti North Village, Palani Taluk, Dindigul District, by Thiru.B.Gopalakrishnan, for a period of Ten Years. Since the Mining Plan is prepared as per the provisions contained in Rule 15(1) (a) and (b) of Minerals (Other than Atomic, Hydro Carbons Energy Minerals) concession Rules 2016, the same may be approved by the Competent Authority.

C.Natarajan, M.Sc.,M.Phil.,
Qualified Person

C.NATARAJAN M.Sc.,M.Phil.,
Qualified Person

Place : Salem
Date : 13.03.2026

Asst. Director of Geology and Mining, Collectorate Dindigul - 624 004.

Assistant Director, Dept. of Geology and Mining Collectorate Dindigul - 624 004

MINING PLAN FOR MINOR MINERALS

ROUGH STONE AND GRAVEL

Over an extent of 2.37.0 hectares of Patta land in S.F.Nos. 50/4, 50/5A, 51/1, 51/2, 51/3, 51/4, 51/5, 51/6, 51/7 and 51/8 of Vadipatti North Village, Palani Taluk, Dindigul District, Tamil Nadu State.

(PREPARED UNDER RULE 19(1), 41 and 42 OF TNMMCR 1959)

1.0 Introduction and Executive Summary;

1. The present Mining Plan is prepared for Thiru.B.Gopalakrishnan, S/o.Balusamy, residing at No.5/107, Pachapalayam Thottam, Sulur Taluk, Coimbatore District.
2. The application was processed by the Assistant Director, Department of Geology and Mining, Dindigul, and passed an order vide Rc.No.1207/2025 (Kanimam) dated 10.03.2026 directing the applicant to produce approved Mining Plan under Rule 41(5) of the Tamil Nadu Minor Mineral Concession Rules, 1959 and Environmental Clearance Certificate under Rule 42 from the State Level Environmental Impact Assessment Authority (SEIAA) for the grant of quarry lease to quarry Rough Stone and Gravel over an extent of 2.37.0 hectares of Patta land in S.F.Nos. 50/4, 50/5A, 51/1, 51/2, 51/3, 51/4, 51/5, 51/6, 51/7 and 51/8 of Vadipatti North Village, Palani Taluk, Dindigul District of Tamil Nadu State for a period of Ten years.
3. Accordingly, Mining Plan is prepared under the provisions of rule 19(1), 41 and 42 as per the amendments under Tamil Nadu Minor Mineral Concession Rules, 1959 by incorporating following the conditions imposed in the precise area communication letter.
   a) A 7.5 meters of safety distance should be left out for the adjacent patta lands and 10 meters of safety distance should be provided to the adjoining government poramboke land while quarrying operation.

b) 10 meters of safety distance should be provided to the cart track passing in S.F.No.52 on the west side and S.F.No.46 on the south side of the lease applied area.

c) As per the rule 41 and 42 of the Tamil Nadu Minor Mineral Concession Rules, 1959, The Draft Mining Plan and Environmental clearance should be submit before the grant of quarry lease.

4. Geological Resources is estimated at 35,78,575Ts of Rough stone, 1,41,960Ts of gravel. Mineable Reserves is estimated at 10,21,886.25Ts of Rough Stone, 1,05,930Ts of gravel after leaving necessary safety distance from the lease boundary as indicated in the precise area letter and relevant mining laws in force.
5. The production schedule is proposed production of 5,76,798.75Ts of Rough Stone, 1,05,930Ts of gravel for the period of first five years upto a depth of 43m (below ground level). remaining quantity of 4,45,087.50Ts of Rough Stone will be proposed for the period of second five years upto a depth of 58m (below ground level).
6. The applicant ensured that, child labours under 18 years of age will not be engaged for quarrying operation.
7. The applicant ensure that will appoint should have valid certified persons (Mines Manager, Foreman, Mate) during quarrying operation.
8. Environmental parameters,

i) The area does not attract the Forest Conservation Act, 1980 as there is no forest around 7.0km radius.

ii) There is no interstate boundary around 10Kms radius.

iii) There is no wild life animal sanctuary within 7.0Kms radius from the project site area under the Wildlife (Protection) Act, 1972.

Therefore the project seeks clearance only from State Level Environmental Impact Assessment Authority (SEIAA).

O/o Assistant Director, Geology and Mining Collectorate Dindigul - 624 004.

O/o Assistant Director Dept. of Geology and Mining Collectorate Dindigul - 624 004.

9. Environmental measures to be adopted shall be,

i) Dust Control at source while drilling and blasting,

ii) Dust suppression at loading point and transport haul roads,

iii) Noise Control in blasting, control of fly rock missiles and vibration by doing peak particle velocity with in standard as prescribed by the DGMS and MOEF.

iv) Unnecessary land degradation should be avoided or damaged land should be reclaimed or rehabilitated.

v) Avoid uneven rat hole mining and follow scientific and systematic mining by safe bench system of open cast mining.

vi) Mining near major fracture zones if any should be avoided to control ground water fluctuation in the adjacent agricultural lands.

vii) Emission test of vehicles should be in tack to maintain minimum emission level of flue gases.

viii) Noise level should not exceed 80db and the vehicles should use only permitted Air Horn while on road near residential areas.

ix) Safety zones as prescribed by the Department of Geology and Mining from adjacent infrastructures should be strictly adhere to.

x) And any other conditions as stipulated by the concerned authorities should be followed to protect the environment.

Asst. Director, Dept. of Geology and Mining Collectorate Dindigul - 624 004

EXECUTIVE SUMMARY:

a.	Name of the Village Panchayat	:	Vadipatti North
b.	Name of the Panchayat Union	:	Palani
c.	The proposed total Minable Reserves	:	10,21,886.25Ts of Rough Stone, 1,05,930Ts of gravel.
d.	The proposed quantity of reserves (level of production) for five years to be mined is(Recoverable reserves)	:	5,76,798.75Ts of Rough Stone, 1,05,930Ts of gravel.
e.	Total extent of the area	:	2.37.0Ha
f.	Grant of lease period	:	Ten years
g.	Existing depth	:	It is fresh quarry lease applied area
h.	Proposed Depth	:	58m (below ground level).
i.	Method of mining/level of mechanization	:	Opencast, Semi-mechanized Mining with a bench height of 5m and bench width of 5m is proposed.
j.	Types of Machineries used in the quarry	:	Machineries like Tractor mounted compressor attached with Jack hammers, Excavators are proposed to deploy for quarrying operation.
k.	Cost of the Project A. Fixed Assets Cost B. Operational Cost C. EMP Cost		 Rs. 17,22,000/- Rs. 82,00,000/- Rs. 6,30,000/- Total Project cost(A+B+C)= **Rs. 1,05,52,000/-**
l.	The area applied for lease is bounded by fourteen corners and the coordinates are clearly marked in plate no II.		

Corners	Co- ordinates		Distance between the corners
	Latitude	Longitude	
1	10° 27' 51.86"N	77° 25' 25.54"E	1-2 = 76.0m
2	10° 27' 54.30"N	77° 25' 25.99"E	2-3 = 42.6m
3	10° 27' 55.63"N	77° 25' 26.39"E	3-4 = 16.0m
4	10° 27' 55.47"N	77° 25' 26.89"E	4-5 = 21.0m
5	10° 27' 56.08"N	77° 25' 27.19"E	5-6 = 86.8m
6	10° 27' 56.10"N	77° 25' 30.04"E	6-7 = 25.5m
7	10° 27' 56.70"N	77° 25' 30.62"E	7-8 = 36.2m
8	10° 27' 56.75"N	77° 25' 31.81"E	8-9 = 42.8m
9	10° 27' 56.28"N	77° 25' 33.13"E	9-10 = 53.8m
10	10° 27' 56.69"N	77° 25' 31.41"E	10-11 = 77.0m
11	10° 27' 54.29"N	77° 25' 30.68"E	11-12 = 31.6m
12	10° 27' 53.98"N	77° 25' 31.67"E	12-13 = 107.8m
13	10° 27' 50.66"N	77° 25' 30.54"E	13-14 = 90.0m
14	10° 27' 51.42"N	77° 25' 27.68"E	14-1 = 66.4m

2.0	General Information:			
2.1	a.	Name of the Applicant	:	Thiru.B.Gopalakrishnan,
	b.	Address of the Applicant with phone No and e-mail id if any	:	S/o.Balusamy, No.5/107, Pachapalayam Thottam, Sulur Taluk, Coimbatore District. Pin code-641201. Cell No.:9442993277
	c.	Status of the Applicant	:	Individual
2.2	a.	Mineral Which the applicant intends to mine	:	Rough Stone and Gravel.
	b.	Precise area communication letter No.	:	Precise area communication letter received from the Assistant Director, Department of Geology and Mining, Dindigul, vide Rc.No.1207/2025 (Kanimam) dated 10.03.2026.
	c.	Period of permission / lease granted	:	The Assistant Director, Department of Geology and Mining, Dindigul, has grant of lease period for **Ten years.**
	d.	Name and Address of the QP preparing Mining Plan	:	**C.Natarajan, M.Sc., M.Phil.,** **Qualified Person** **M/s. GLOBAL MINING SOLUTIONS** (NABET ACCREDITED & ISO 9001 CERTIFIED CONSULTANT) Plot No. 6, S.F.No. 13/2, A2, Vs City, RC Chettypatty, Kottamettupatty, Omalur, Salem, Tamil Nadu - 636 455 NABET Accreditation No –NABET/ EIA/26-29 / RA 0478 Contact: 97502 23535, 94446 54520

Assistant Director of Geology and Mining Collectorate Dindigul - 624 004

Assistant Director, Dept.of Geology and Mining Collectorate Dindigul - 624 004.

3.0 Location:

S.No	Details of the Area:	
1	Corner Coordinates	Latitude :10°27'50.66"N to 10°27'56.75"N Longitude :77°25'25.54"E to 77°25'33.13"E
2	Toposheet Number	58 F/07
3	The altitude of the area	372m (MSL)
4	Extent	2.37.0Ha
5	Survey Nos	50/4, 50/5A, 51/1, 51/2, 51/3, 51/4, 51/5, 51/6, 51/7 and 51/8
6	Village	Vadipatti North
7	Taluk	Palani
8	District	Dindigul
9	State	Tamil Nadu

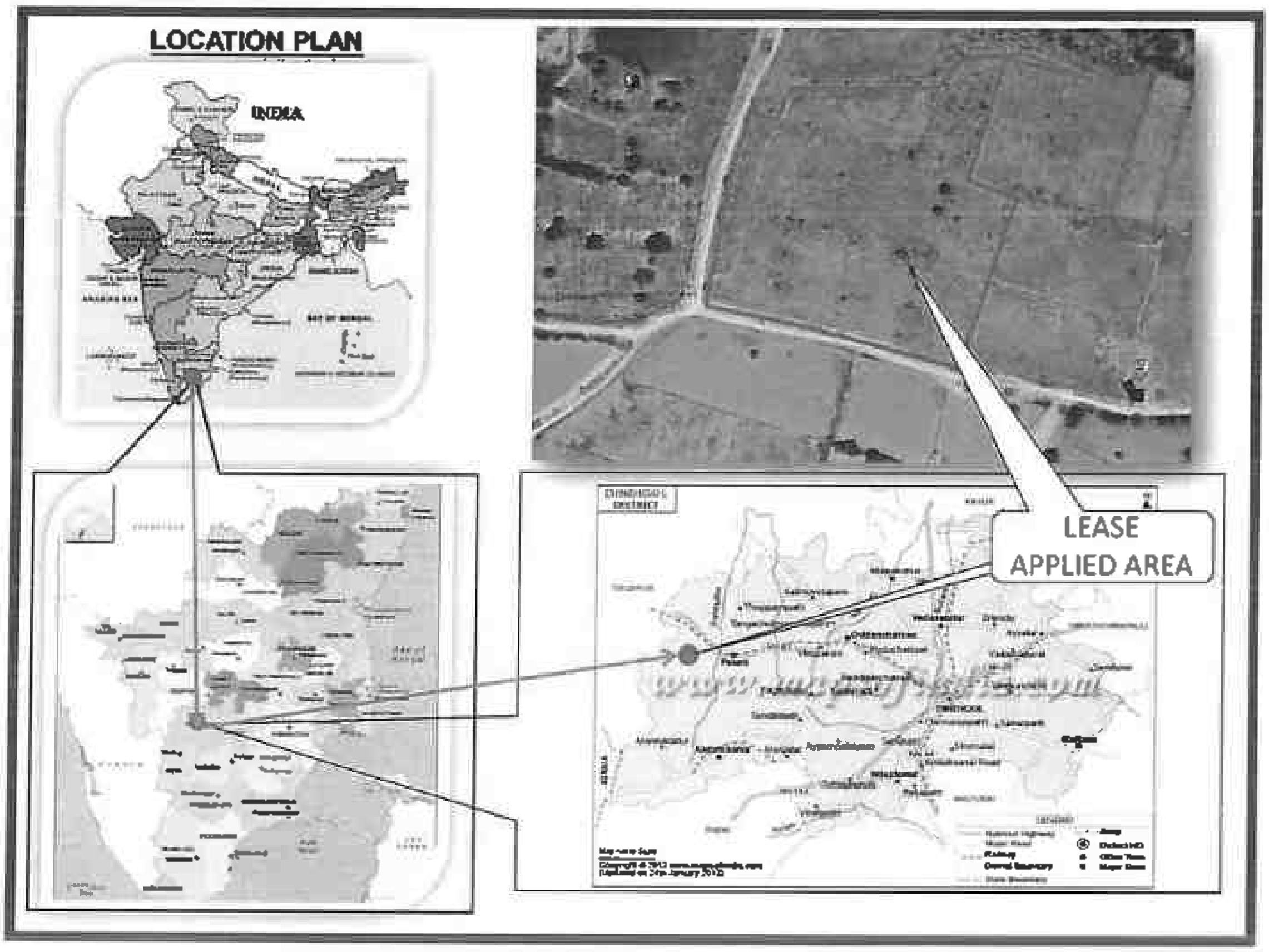

O/o Assistant Director Dept. of Geology and Mining Collectorate Dindigul - 624 004.

a.	Classification of the Area (Ryotwari / poramboke / others)	:	Patta land
b.	Ownership / Occupancy of the Applied area (Surface rights)	:	It is a patta land jointly registered in the name of Thiru.Gopalakrishnan (applicant), Thiru.Dinesh, Thiru.Balachandru, Thiru.Karthi vide patta no.1089, the applicant has obtained consent from the pattadars, please refer annexure no: IV and VII.
c.	Toposheet No. with Latitude and Longitude	: : :	Topo Sheet No: 58 F/07 Latitude :10°27'50.66"N to 10°27'56.75"N Longitude :77°25'25.54"E to 77°25'33.13"E
d.	Existence of Public Road / Railway line if any nearby the area and approximate distance	:	There is an existing road from the area leads to Sukkamanaichenpatti - Pappampatti road on west side of the area. The Nearest Railway line is Dindigul to Pollachi line which is about 4.2Km on northeast side of the area.



SATELLITE IMAGERY OF THE LEASE APPLIED AREA

TOPOGRAPHICAL VIEW OF LEASE APPLIED AREA

Fig. Location of the lease applied area

PART - A

4.0 Geology and Mineral Reserves:

4.1	a.	Topography	:	➤ The area applied for quarry lease is exhibits almost plain covered by gravel formation. The massive Charnockite formation is noticed below 3m Gravel formation and sloping towards southeastern side of the area, the altitude of the area is above 372m (maximum) from MSL. ➤ No major river is found nearby the lease applied area. ➤ Water table is found at a depth of 82m in summer and 79m in rainy seasons. ➤ Temperature of the area is reported to be 18°C to a maximum of 42°C during summer. ➤ Rainfall of this area is about 800mm to 900 mm during the both NE & SW monsoons.
	b.	General Geology of the Area	:	The area is underlain by the wide range of metamorphic rocks of peninsular gneissic complex. These rocks are extensively weathered and overlain by the recent valley fills and alluvium at places. The geological formations found in the district are Archaean rocks like Gneisses, Granites, Charnockites basic granulites and calc-gneisses. The younger formations are Quartz veins and pegmatite. The rock type noticed in the area for lease is Charnockite which contains mostly Quartz and Feldspar with some ferromagnesian minerals. The Charnockite is part of peninsular Gneisses, a high grade metamorphic rock. The strike of the Charnockite formation is N45°E –S45°W with dipping towards SE60°.

Assistant Director Department of Geology and Mining Collectorate Dindigul - 624 004.

				The general geological succession of the area is given as under. **AGE** — **ROCK TYPE** Recent - Gravelly soil Unconformity Archaean - Dolerite dyke Charnockite. Peninsular Gneissic complex and Calc Gneiss
4.2		Details of Exploration already carried out if any	:	No exploration was carried out, as the Rough stone formations are clearly visible as out crops surrounding the lease applied area.
4.3	a.	Estimation of Reserves	:	The Geological and Recoverable reserves are estimated by cross sectional method. Totally three sections have been drawn, two sections drawn length wise as (X-Y), (X1-Y1) and another one section drawn width wise as (A-B) to cover maximum area considered for lease. The Plans and Sections have been drawn with a scale of 1:1000 and 1:500 respectively. Please refer plate No.III.

a. Geological Resources

The quarrying is restricted up to a depth of 58m (below ground level) only, availability of resources is given below.

Table No-1

Section	Bench	Length in (m)	Width in (m)	Depth in (m)	Gravel in m^3	Rough stone in m^3	Bulk Density	Gravel in Ts	Geological Resources of Rough stone in Ts
XY-AB	I	120	45	3	16200	-	2	32400.00	-
	II	120	45	5	-	27000	2.75	-	74250.00
	III	120	45	5	-	27000	2.75	-	74250.00
	IV	120	45	5	-	27000	2.75	-	74250.00
	V	120	45	5	-	27000	2.75	-	74250.00
	VI	120	45	5	-	27000	2.75	-	74250.00
	VII	120	45	5	-	27000	2.75	-	74250.00
	VIII	120	45	5	-	27000	2.75	-	74250.00
	IX	120	45	5	-	27000	2.75	-	74250.00
	X	120	45	5	-	27000	2.75	-	74250.00
	XI	120	45	5	-	27000	2.75	-	74250.00
	XII	120	45	5	-	27000	2.75	-	74250.00
Total					**16200**	**297000**	-	**32400.00**	**816750.00**
X1Y1-AB	I	166	110	3	54780	-	2	109560.00	-
	II	166	110	5	-	91300	2.75	-	251075.00
	III	166	110	5	-	91300	2.75	-	251075.00
	IV	166	110	5	-	91300	2.75	-	251075.00
	V	166	110	5	-	91300	2.75	-	251075.00
	VI	166	110	5	-	91300	2.75	-	251075.00
	VII	166	110	5	-	91300	2.75	-	251075.00
	VIII	166	110	5	-	91300	2.75	-	251075.00
	IX	166	110	5	-	91300	2.75	-	251075.00
	X	166	110	5	-	91300	2.75	-	251075.00
	XI	166	110	5	-	91300	2.75	-	251075.00
	XII	166	110	5	-	91300	2.75	-	251075.00
Total					**54780**	**1004300**	-	**109560.00**	**2761825.00**
Grand Total					**70980**	**1301300**	-	**141960.00**	**3578575.00**

Gravel : 1,41,960Ts

The Geological Resources of Rough stone : 35,78,575Ts

O/o Assistant Director, Dept. of Geology and Mining Collectorate Dindigul - 624 004

b. Mineable Reserve

The mineable reserve calculated by deducting 7.5m and 10m safety distance and bench loss.

Table No-2

Section	Bench	Length in (m)	Width in (m)	Depth in (m)	Gravel in m³	Rough stone in m³	Bulk Density	Gravel in (Ts)	Mineable Reserves of Rough stone in (Ts)
XY-AB	I	100	33	3	9900	-	2	19800.00	-
	II	91	29	5	-	13195	2.75	-	36286.25
	III	81	24	5	-	9720	2.75	-	26730.00
	IV	71	19	5	-	6745	2.75	-	18548.75
	V	61	14	5	-	4270	2.75	-	11742.50
	VI	51	9	5	-	2295	2.75	-	6311.25
Total					**9900**	**36225**	-	**19800.00**	**99618.75**
X1Y1-AB	I	145	99	3	43065	-	2	86130.00	-
	II	136	94	5	-	63920	2.75	-	175780.00
	III	126	89	5	-	56070	2.75	-	154192.50
	IV	116	84	5	-	48720	2.75	-	133980.00
	V	106	79	5	-	41870	2.75	-	115142.50
	VI	96	74	5	-	35520	2.75	-	97680.00
	VII	86	69	5	-	29670	2.75	-	81592.50
	VIII	76	59	5	-	22420	2.75	-	61655.00
	IX	66	49	5	-	16170	2.75	-	44467.50
	X	56	39	5	-	10920	2.75	-	30030.00
	XI	46	29	5	-	6670	2.75	-	18342.50
	XII	36	19	5	-	3420	2.75	-	9405.00
Total					**43065**	**335370**	-	**86130.00**	**922267.50**
Grand Total					**52965**	**371595**	-	**105930.00**	**1021886.25**

The mineable reserve is computed as 10,21,886.25Ts of Rough stone, 1,05,930Ts of Gravel upto a depth 58m (below ground level) only.

Dy. Assistant Director, Dept. of Geology and Mining, Collectorate, Dindigul - 624 004.

5.0	**Mining:**		
5.1	Method of Mining	:	1. Opencast method of semi mechanized mining with 5.0m height 5m width of the bench. 2. However, as far as the quarrying of Rough stone is concerned, observance of the provisions of Regulation 106(2) (b) as above is seldom[possible due to various inherent petrogenetic factors coupled with mining difficulties. Hence it is proposed to obtain relaxation to the provisions of the above regulation from the Director of mines safety for which necessary provision is available with the regulation 106 (2) (b) of MMR-1961, under Mine Act-1952.
5.2	Mode of Working	:	The rough stone is proposed to quarry 5m bench height, 5m width with conventional opencast semi-Mechanized method. The quarry operation involves shallow jack hammer drilling, slurry blasting, excavation, Loading and transportation of Rough stone to the needy crushers/other buyers. The production of Rough stone in this quarry involves the following method which is typical for Rough Stone quarrying in contrast to other major mineral mining. Splitting of rock mass of considerable volume from the parent rock mass by jackhammer drilling and blasting, hydraulic excavators are used for loading the Rough Stone from pithead to the needy crushers/other buyers. Occasionally hydraulic excavators are attached with rock breakers for fragmentation to avoid secondary blasting. The primary boulders thus splitted are removed from the pits by excavators and further made to smaller sizes by rock breakers attached in excavators. It is a conventional opencast semi mechanized method of mining.
5.3	Proposed bench height & Width	:	Quarrying of Rough Stone is proposed bench height of 5m and bench width of 5m.
5.4	Details of Overburden / Mineral Production proposed for the first 5 years.	:	The overburden in the form of Gravel formation, after excavation of gravel and Rough stone will be directly loaded into tipper to the needy crushers/other buyers for road project and construction works for filling and leveling of low lying areas.

Assistant Director, Geology and Mining Collectorate Dindigul - 624 004.

The Yearwise Production and Development Table

Table No –3

Year	Section	Bench	Length in (m)	Width in (m)	Depth in (m)	Gravel in m³	Rough stone in m³	Bulk Density	Gravel in (Ts)	Mineable Reserves of Rough stone in (Ts)
I	XY-AB	I	100	33	3	9900	-	2	19800.00	-
		II	91	29	5	-	13195	2.75	-	36286.25
	X1Y1-AB	I	64	99	3	19008	-	2	38016.00	-
		II	60	94	5	-	28200	2.75	-	77550.00
Total						**28908**	**41395**	-	**57816.00**	**113836.25**
II	X1Y1-AB	I	81	99	3	24057	-	2	48114.00	-
		II	76	94	5	-	35720	2.75	-	98230.00
		III	13	89	5	-	5785	2.75	-	15908.75
Total						**24057**	**41505**	-	**48114.00**	**114138.75**
III	X1Y1-AB	III	57	89	5	-	25365	2.75	-	69753.75
	XY-AB	III	81	24	5	-	9720	2.75	-	26730.00
		IV	71	19	5	-	6745	2.75	-	18548.75
Total						-	**41830**	-	-	**115032.50**
IV	X1Y1-AB	IV	60	84	5	-	25200	2.75	-	69300.00
		V	44	79	5	-	17380	2.75	-	47795.00
Total						-	**42580**	-	-	**117095.00**
V	X1Y1-AB	V	6	79	5	-	2370	2.75	-	6517.50
		VI	40	74	5	-	14800	2.75	-	40700.00
		VII	30	69	5	-	10350	2.75	-	28462.50
		VIII	20	59	5	-	5900	2.75	-	16225.00
		IX	10	49	5	-	2450	2.75	-	6737.50
	XY-AB	V	61	14	5	-	4270	2.75	-	11742.50
		VI	51	9	5	-	2295	2.75	-	6311.25
Total							**42435**	-	-	**116696.25**
Grand Total						**52965**	**209745**	-	**105930.00**	**576798.75**

The applicant has proposed to carry out 5,76,798.75Ts of Rough Stone, 1,05,930Ts of gravel for the period of first five years upto a depth of 43m (below ground level) and remaining quantity of 4,45,087.50Ts of Rough Stone will be proposed for the period of second five years upto a depth of 58m (below ground level).

C/o Assistant Director Dept. of Geology and Mining Collec... 2004

The proposed tentative yearwise production for 6th to 10th year is given below

Table No-4

Year	Section	Bench	Length in (m)	Width in (m)	Depth in (m)	Rough stone in m^3	Bulk Density	Mineable Reserves of Rough stone in (Ts)
VI	X1Y1-AB	III	56	89	5	24920	2.75	68530.00
		IV	18	84	5	7560	2.75	20790.00
Total						**32480**	-	**89320.00**
VII	X1Y1-AB	IV	38	84	5	15960	2.75	43890.00
		V	41	79	5	16195	2.75	44536.25
Total						**32155**	-	**88426.25**
VIII	X1Y1-AB	V	15	79	5	5925	2.75	16293.75
		VI	56	74	5	20720	2.75	56980.00
		VII	16	69	5	5520	2.75	15180.00
Total						**32165**	-	**88453.75**
IX	X1Y1-AB	VII	40	69	5	13800	2.75	37950.00
		VIII	56	59	5	16520	2.75	45430.00
		IX	9	49	5	2205	2.75	6063.75
Total						**32525**	-	**89443.75**
X	X1Y1-AB	IX	47	49	5	11515	2.75	31666.25
		X	56	39	5	10920	2.75	30030.00
		XI	46	29	5	6670	2.75	18342.50
		XII	36	19	5	3420	2.75	9405.00
Total						**32525**	-	**89443.75**
Grand Total						**161850**	-	**445087.50**

5.5		Machineries to be used		
	a.	Drilling	:	It is proposed to use following machineries for quarrying rough stone

S.No	Type	Nos	Dia Hole mm	Make	Motive power
1	Jack hammer	3	32	Atlas Copco	Compressed air
2	Compressor	1	-	Atlas Copco	Diesel Drive

	b.	Loading	:	Excavator of 0.90m³ bucket capacity (with Rock breaker attachment) (2No).
	c.	Transportation	:	Tipper 5Nos (10/20Ts) capacity.

O/o Assistant Director Department of Geology and Mining Collectorate Dindigul - 624 004.

5.6		Disposal of Overburden	:	The overburden in the form of Gravel, after the excavation gravel will be directly loaded into tipper to the needy buyers for road project and construction works for filling and leveling of low lying areas.
5.7		Brief Note on Conceptual Mining Plan for the entire lease period	:	Conceptual Mining Plan is prepared with an object of Ten years of systematic development of bench lay outs, selection of ultimate pit limit, depth of quarrying, ultimate pit slope, selection of sites for construction of infrastructures etc. Ultimate pit size is designed based on certain practical factors such as the economical depth of mining, safety zones, permissible areas etc. Ultimate Pit dimension is given as under,

Ultimate Pit dimension (M) end of mine plan period			
Pit No	Length (max) in (m)	Width (Avg) in (m)	Depth(max) in(m)
I	145	121	43

Ultimate Pit dimension (M) end of quarry lease period			
Pit No	Length (max) in (m)	Width (Avg) in (m)	Depth(max) in(m)
I	145	121	58

Afforestation has been proposed on all along the boundary barrier by planting trees.

All the baseline information studies like Air Quality monitoring, Noise and Vibration monitoring, Water Analysis studies will be carried out every year as per the MOEF norms.

Assistant Director (Geology and Mining) Collectorate Dindigul - 624 004.

O/o Assistant Director of Geology and Mining Collectorate Dindigul - 624 004.

6.0 Blasting:

6.1	Blasting Pattern	:	The massive formation shall be broken into pieces of portable size by drilling and blasting using jack hammers and shot hole blasting. Powder factor of explosives for breaking such hard rock shall be in the order of 6 to 7 Tonnes per Kg of explosives. Blasting parameters are as follows.

Diameter of the hole	Spacing	Depth	Burden for hole	Pattern of hole	Inclination of hole
32-36mm	0.6m	1 to 1.5m	0.6m	Zig Zag	70^0 from the horizontal

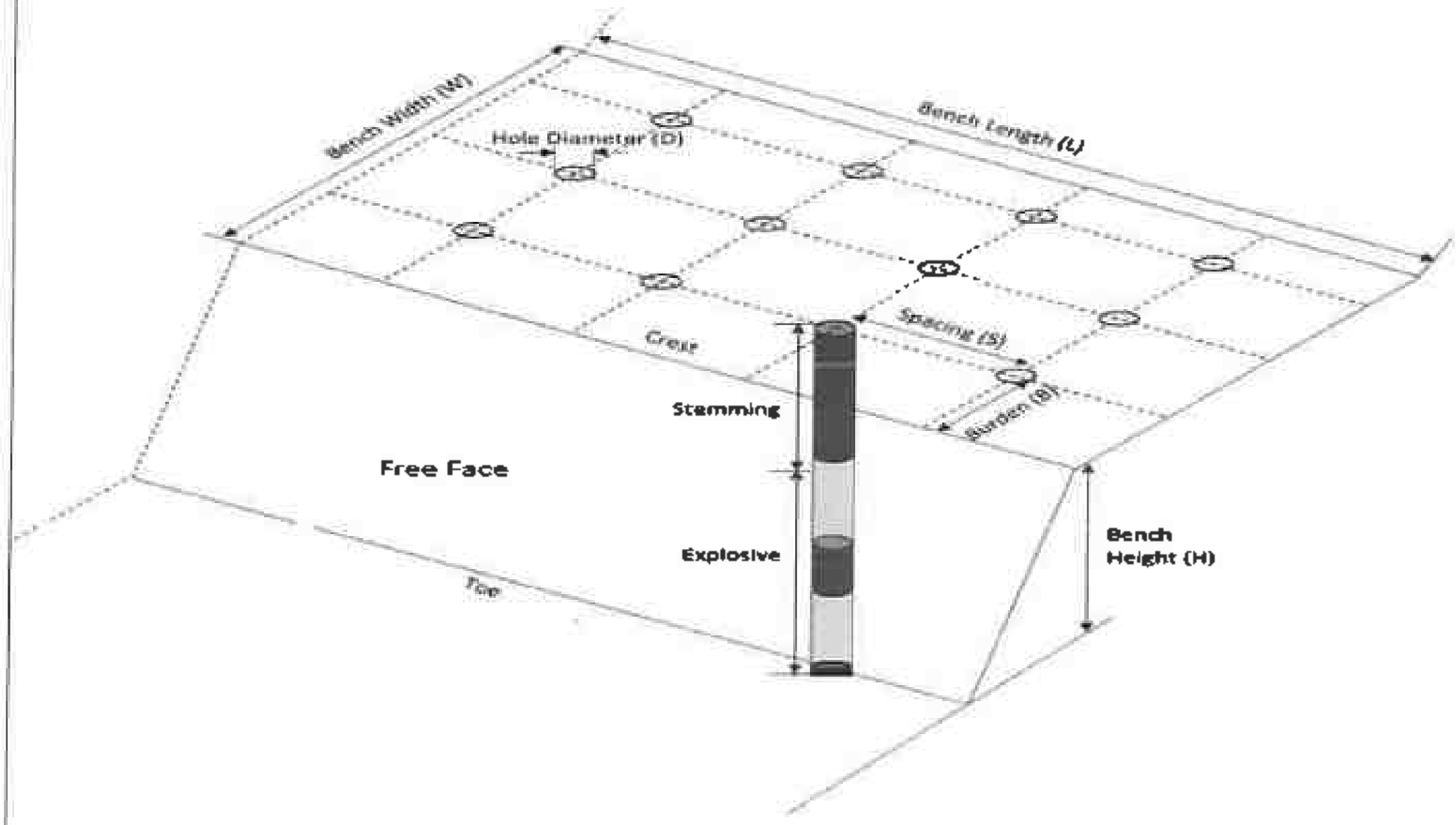

6.2	Types of Explosives	:	Small dia, 25mm slurry explosive are proposed to be used for shattering and heaving effect for removal and winning of Rough stone. No deep hole drilling or primary blasting is proposed.

6.3	Measures proposed to minimize ground vibration due to blasting	:	➢ Controlled blasting measures will be adopted for minimizing ground vibration and fly rock. ➢ Shallow depths jackhammer drilling and blasting is proposed to be carried out with minimum use of explosive mainly to give shattering effect in rough stone for easy excavation and to control fly rock. Number of holes : 128 Powder factor : 6Ts/Kg of explosives Total explosive required : 64Kg slurry explosives Charge / hole : 0.5Kg Blasting time : 12-2 Pm
6.4	Storage of Explosives and safety measures to be taken while blasting.	:	➢ The applicant will engage an authorized explosive agency to carry out the small amount of blasting and it will be supervised by competent and statutory foreman/ mines manager. ➢ ***The applicant ensure that will appoint the Mate (Should have Valid Blaster Certificate) during Blasting Operation.***

7.0 Mine Drainage:

7.1	Depth of Water table	:	The ground water table is reported as 82m below ground level. In the proposed mining plan only 43m (below ground level) and 58m (below ground level) depth has been envisaged as workable depth for safe & economic quarrying for the entire lease period. Hence the quarrying operation may not affect the ground water.
7.2	Arrangement and Places where the mine water is finally proposed to be discharged	:	The ground water may not rise immediately in this type of mining. However, the rain water percolation and collection of water from the seepage shall be less than 300lpm and it shall be pumped about periodically by a stand by diesel powered Centrifugal pump motivated with 7.5H.P.Motor. The quality of water is potable and it is not contaminated with any hazardous things. Hence, water stored in the quarry pit will be pumped into the adjacent agricultural fields. Further the water stored in the old pit will also be used for plantation purposes

8.0	**Other Permanent Structures**:		
8.1	Habitations / Village	:	There is no habitations situated within a radius of 300m.
8.2	Power lines (HT/LT)	:	There is no Power line (HT/LT) passing within a radius of 50m.
8.3	Water bodies (River, Pond, Lake, Odai, Channel etc)	:	There is Nilaviyal odai passing on north side and is 10m safety distance maintained.
8.4	Archeological / Historical Monuments	:	There are no Archaeological / Historical Monuments within a radius of 300m.
8.5	Road (NH, SH, Village Road etc)	:	The National Highway (NH-83) Dindigul – Coimbatore is about 5.8Km on northeast side of the area. The State Highway (SH-192) Thalaiyuthu–Kallimandayam is about 6.1Km on north side of the area.
8.6	Places of Worship	:	There are no Places of Worship within a radius of 50m.
8.7	Reserved Forest / Forest / Social Forest / Wild Life Sanctuary etc.,	:	There is no Reserved Forest, Wild Life Sanctuary within a radius of 1Km.
8.8	Any Interstate Border, Protected areas under the Wild Life (Protection) Act, 1972, Critically Polluted Areas as Identified by Central Pollution Control Board and Notified Eco sensitive areas	:	There are No inter State border within a radius of 10Kms.
8.9	Any Other Structures	:	Nil

O/o Assistant Director (Geology and Mining) Collectorate Dindigul - 624 004.

9.0 Employment Potential & Welfare Measures:

9.1 Employment Potential (Management & Supervisory personal)

The proposed organization chart

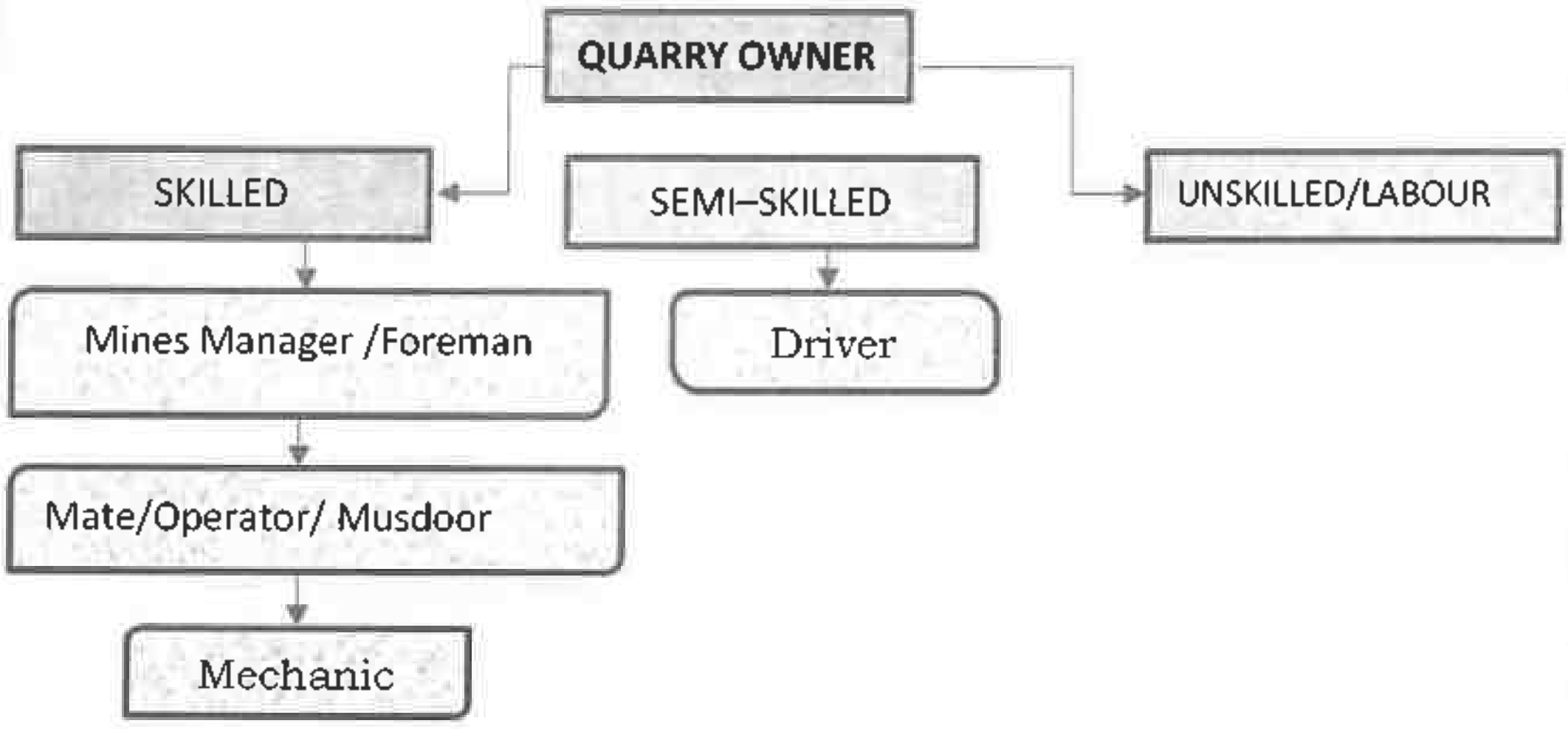

1.	Skilled	Mines Manager	1 No.
		Foreman / Mate	2 No.
		Operator	10 No.
		Mechanic	1 No.
2.	Semi-skilled	Driver	5 No.
3.	Unskilled	Labours	15Nos
		Total =	34Nos

Allowing 10% absentee, the no. of men of roll will be around 30.

The above man power is adequate to meet out the production schedule and the machinery strength envisaged in the mining plan and to comply the statutory provisions of Mines Safety Regulations.

- **It is been ensured that, child labours under 18 years of age will not be engaged for quarrying operation.**
- **Necessary life insurance policies will be taken by the applicant to all the employees up to the end of the lease period.**

9.2		Welfare Measures		
	a.	Drinking Water	:	Packaged drinking water is available from the nearby approved water vendors in Kasanayampatty village which is about 1.4Km on northeast side of the area.

	b.	Sanitary facilities	:	Semi-permanent latrines & urinals shall be maintained at convenient places for use of labours as per the provisions of Rule (33) of the Mines Rules, 1955 separately for males and females. Washing facilities shall also be arranged as per rule (36) of the Mines Rules, 1955.
	c.	First Aid Facility	:	First aid kits are kept in Mines office room, in case of such eventualities the victim will be given first aid immediately at the site and injured person will be taken to the hospital. Hospital is available at distance of 9.8Km (E) in Palani the competent and Statutory foreman/ permit manager will be in charge of first aid.
	d.	Labour Health	:	As per Mines Rule, Periodic medical examination related to occupational health safety will be conducted to all the workers in applicant's own cost.
	e.	Precautionary safety measures to the Labourers:		

Safety provisions like helmet, goggles, safety shoes, Dust mask, Ear muffs etc., have to be provided as per the circulars and amendments made for Mine labours under the guidance of DGMS being a mechanized operation.

Necessary training will be conducted once in a year to all the employees with the help of qualified and experienced officers to train about the safe and systematic quarrying operation.

O/o Assistant Director, Department of Geology and Mining, Collectorate Dindigul - 624 004.

PART – B

10.0 Environmental Management Plan:

10.1 Existing Land Use Pattern :

1. The area is exhibits almost plain topography covered by gravel formation.
2. Quarrying operation is proposed up to a depth of 43m (below ground level) for the proposed mining plan period.
3. Fluctuation of Water table in this area is in between 82m and 79m during a year.
4. This region receives the average annual rainfall of 800mm to 900mm. The surrounding area is practiced by the seasonal cultivation.

The existing land use pattern is given as under.

Table No-5

Sl. No.	Land Use	Present Area (Ha)	Area in use during the quarrying period (Ha)
1.	Quarrying Pit	Nil	1.75.5
2.	Infrastructure	Nil	0.01.0
3.	Roads	Nil	0.01.0
4.	Green Belt	Nil	0.59.5
5.	Unutilized	2.37.0	Nil
	Total =	**2.37.0**	**2.37.0**

10.2 Water Regime :

Water table in this area is noticed at a depth of 82m and presently, in the proposed mining plan only 43m (below ground level) and 58m (below ground level) depth has been envisaged as workable depth for safe & economic quarrying for the entire lease period. Hence, it will not affect the ground water depletion of this area.

10.3 Flora and Fauna :

Except acacia bushes, no other valuable trees are noticed in the applied area. Further, neither flora of botanical interest nor fauna of zoological interest is noticed in this area.

<table>
<tr><td>10.4</td><td>Climatic conditions</td><td>:</td><td>Generally subtropical climatic condition prevails throughout the year and there is no sharp variation in climate.
This District receives rain both in south west and north east monsoon.
The average rainfall is about 800mm to 900mm and the temperature ranges from 18^{0}C during winter and to a maximum of 42^{0}C during the summer.</td></tr>
<tr><td>10.5</td><td>Human Settlement</td><td>:</td><td>The nearest habitations with the population is given as under.
Table No-6
<table>
<tr><th>S. No</th><th>Name of the Village</th><th>Approximate distance & Direction from lease applied area</th><th>Approximate population</th></tr>
<tr><td>1.</td><td>Kasanayampatty</td><td>1.4Km - NE</td><td>500</td></tr>
<tr><td>2.</td><td>Sithraikulam</td><td>2.8km - NW</td><td>300</td></tr>
<tr><td>3.</td><td>R.Vadipatti</td><td>1.3km - SE</td><td>400</td></tr>
<tr><td>4.</td><td>Pappampatti</td><td>2.4km - SW</td><td>1200</td></tr>
</table></td></tr>
<tr><td>10.6</td><td>Plan for Air, Dust Suppression</td><td>:</td><td>Air or dust expected to be generated from drilling process, hauling roads, places of excavation etc., will be suppressed by periodical wetting of land by water spraying. Wet drilling and dust extractor arrangements will be provided to drilling units so as to control raise of dust from the site of drilling. Operators, those exposed directly to such conditions will be provide such protective equipment like mask, ear plug, helmet, gloze etc., as per the Mines Act.</td></tr>
<tr><td>10.7</td><td>Plan for Noise Control</td><td>:</td><td>Quarrying of Rough Stone will be carried out by drilling and blasting by using low power explosives, and hence, noise will be very minimum. However, periodical noise level monitoring will be carried out to check the noise level in and around the quarry site. Nowhere the noise level should exceed the permissible limit of 80db during the quarry working hours.</td></tr>
</table>

10.8	Environmental Impact Assessment Statement Describing Impact on mining on the next Five years	:	The mining plan proposed is for a small production of Rough stone without involving deep hole drilling and heavy blasting. Such limited mining activity is not likely to cause any impact adversely on environment as far as pollution of air, water and noise is concerned, anyhow environmental impact studies will be conducted as per EIA notification issued by MOEF.
10.9	Proposal for Waste Management	:	There is no waste anticipated in this rough stone quarry operation.
10.10	Proposal of Reclamation of Land affected during mining activities and at the end of mining.	:	In the proposed mining plan 43m (below ground level) and 58m (below ground level) depth has been envisaged as workable depth for safe & economic mining during the lease period. Hence, after quarry reaches ultimate pit limit (for this lease period) of 58m depth, fencing will be constructed around the quarried pits to prevent inherent entry of the public and cattle.
10.11	Program for Afforestation	:	The 7.5m and 10m safety distance along the lease boundary has been identified to be utilized for afforestation Appropriate native species of Neem/Pungan trees will be planted in the first year. Nearly 5950Sqm area is proposed to use under afforestation by planting 714nos of Neem/Pungan trees during first year with an anticipated survival rate of 80%. The Quarry landuse, layout and afforestation plan is shown in Plate No.III.
10.12	Proposed Financial Estimate / Budget for (EMP) Environment Management		
	A. Fixed Asset Cost:		
	1. Land Cost (600000/1Ha)=		Rs. 14,22,000
	2. First aid room and accessories		Rs.1,00,000
	3. Labour Shed		Rs.1,00,000
	4. Sanitary Facility		Rs.1,00,000
	Total=		**Rs. 17,22,000/-**

	B. Operational Cost: 1. Machineries 2. Fencing cost **Total**	 : : :	 Rs.80,00,000- Rs. 2,00,000 **Rs.82,00,000/-**
	C.EMP Cost: **Expenditure** 1. Drinking water facility 2. Sanitary Arrangements 3. Safety kids 4. Water sprinkling 5. Afforestation **Total=**	 : : : :	Budget Provision for the entire quarrying period. Air Quality Sampling = Rs. 40,000/- Water Quality Sampling = Rs. 40,000/- Noise Monitoring = Rs. 20,000/- Ground vibration test = Rs. 20,000/- Rs.1,50,000/- Rs. 50,000/- Rs. 50,000/- Rs. 1,50,000/- Rs. 1,10,000/- **Rs. 6,30,000/-**
	Total Project Cost (A+B+C)	:	**Rs. 1,05,52,000/-**
	CSR Cost(2% of Total Project Cost)	:	**Rs. 2,11,040/-**

11.0 Mine Closure Plan:

11.1	Steps proposed for phased restoration, reclamation of already mined out area.	:	There is no proposal for back filling, reclamation and rehabilitation. The quarried pits after the end of the life of lease will be fenced to prevent inherent entry of public and cattles.
11.2	Measures to be under taken on mine closure as per Act & Rules	:	Measures will be taken as per the Acts and Rules. The quarried pit will be fenced by using Barbed wire fencing to prevent inherent entry of public and cattle.
11.3	Mitigation measures to be undertaken for safety and restoration/ reclamation of the already mined out area	:	Mitigation measures: Drilling will be carried out by wet drilling mode to control the dust propagation into the air. Blasting will be carried out on limited scale. Mist Water spraying on haul road is proposed to prevent the dust propagation into the air.

Assistant Director of Geology and Mining Collectorate Dindigul - 624 0..

12.0 Any Other Details Intend to Furnish by the Applicant:

(i) Permission will be obtained from the District Mines Office to extract the Rough Stone from the Boundary barriers and for slopes.

(ii) Care and precautionary measures will be taken for the safety of workers as per Rules and Acts.

(iii) The applicant will endeavor every attempt to quarry the Rough Stone economically without any wastage and to improve the environment and ecology.

(iv) The Mining Plan is prepared by incorporating the conditions stipulated in the precise area communication issued and relevant mining laws in force.

(v) Any violation pointed out by the inspecting authorities shall be rectified as per the guidelines of the Department.

Prepared by

C.Natarajan, M.Sc., M.Phil.,
Qualified Person

Place: Salem
Date: 13.03.2026

C.NATARAJAN M.Sc.,M.Phil.,
Qualified Person

This Mining is approved based on guidelines I Instructions Issued In the CGM, Letter No : 3888/LC/2012 dated 19-11-2012 and Incorporation of the particulars specified in the letter Roc.No
Dated of the Assistant Director of Geology and Mining, Dindigul and subject to further Fulfillment of the conditions laid down under rule 41,42 of Tamil Nadu Miner Mineral Concession Rules 1959

Assistant Director of Geology & Mining
Dindigul

ANNEXURE I

புவியியல் மற்றும் சுரங்கத்துறை

ந.க.எண்: 1207/2025 (கனிமம்)

உதவி இயக்குநர் அலுவலகம்,
மாவட்ட ஆட்சியர் அலுவலக வளாகம்,
திண்டுக்கல்.

நாள்: 10.03.2026

Assistant Director Geology and Mining Collectorate Dindigul - 624 004

குறிப்பாணை

பொருள்: கனிமங்களும் சுரங்கங்களும் - திண்டுக்கல் மாவட்டம் - திண்டுக்கல் மாவட்டம், பழனி வட்டம், வடக்கு வாடிப்பட்டி கிராமம், புல எண்கள். 50/4 (0.28.0 ஹெக்டேர்), 50/5ஏ (0.25.50 ஹெக்டேர்), 51/1 (0.24.50 ஹெக்டேர்), 51/2 (0.23.50 ஹெக்டேர்), 51/3 (0.21.50 ஹெக்டேர்), 51/4 (0.23.50 ஹெக்டேர்), 51/5 (0.24.50 ஹெக்டேர்), 51/6 (0.21.00 ஹெக்டேர்), 51/7 (0.24.50 ஹெக்டேர்), 51/8 (0.20.50 ஹெக்டேர்) ஆகியவற்றில் 2.37.0 ஹெக்டேர் - பத்து வருடங்களுக்கு உடைகல் மற்றும் கிராவல் குவாரி குத்தகை உரிமம் வழங்கல் - உகந்த பரப்பு (Precise Area) தேர்வு செய்யப்பட்டது - சுரங்கத்திட்டம் மற்றும் மாநில அளவிலான சுற்றுச்சூழல் தாக்க மதிப்பீட்டு ஆணையத்தின் இசைவினைப் பெற்று சமர்ப்பிக்க கோருவது - தொடர்பாக.

பார்வை:

1. திரு.பா.கோபாலகிருஷ்ணன், த/பெ.பாலுச்சாமி, எண்.5/107, பச்சாபாளையம் தோட்டம், சூலூர் வட்டம், கோயம்புத்தூர் என்பவரது மின்னனு விண்ணப்பம் எண். 25DGL0405144 நாள்: 16.10.2025
2. இவ்வலுவலக கடிதம் ந.க. எண்: 1207/2025 (கனிமம்). நாள்: 28.10.2025 பழனி வருவாய் கோட்டாட்சியருக்கு முகவரியிட்டது.
3. பழனி வருவாய் கோட்டாட்சியர் கடிதம் எண்: 130/2026/அ7, நாள்: 09.01.2026
4. உதவி இயக்குநர், புவியியல் மற்றும் சுரங்கத்துறை அவர்களின் புலத்தணிக்கை அறிக்கை நாள்: 17.02.2026
5. திரு.பா.கோபாலகிருஷ்ணன், த/பெ.பாலுச்சாமி, எண்.5/107, பச்சாபாளையம் தோட்டம், சூலூர் வட்டம், கோயம்புத்தூர் என்பவரது கடிதம் நாள்: 04.03.2026
6. 1959 -ம் வருடத்திய தமிழ்நாடு சிறுகனிம சலுகை விதிகள் 41 மற்றும் 42.
7. அரசாணை எண்.169 தொழில் (எம்.எம்.சி.1) துறை, நாள்: 04.08.2020.
8. அரசாணை எண்.208, தொழில் (எம்.எம்.சி.1) துறை, நாள்: 21.09.2020.
9. தொடர்புடைய ஆவணங்கள்.

*****

திண்டுக்கல் மாவட்டம், பழனி வட்டம், வடக்கு வாடிப்பட்டி கிராமம், புல எண்கள். 50/4 (0.28.0 ஹெக்டேர்), 50/5ஏ (0.25.50 ஹெக்டேர்), 51/1 (0.24.50 ஹெக்டேர்), 51/2 (0.23.50 ஹெக்டேர்), 51/3 (0.21.50 ஹெக்டேர்), 51/4 (0.23.50

ஹெக்டேர்), 51/5 (0.24.50 ஹெக்டேர்), 51/6 (0.21.00 ஹெக்டேர்), 51/7 (0.24.50 ஹெக்டேர்), 51/8 (0.20.50 ஹெக்டேர்) ஆகியவற்றில் 2.37.0 ஹெக்டேர் பரப்பில் உடைகல் மற்றும் கிராவல் குவாரி குத்தகை உரிமம் வழங்கக்கோரி திரு.பா.கோபாலகிருஷ்ணன் என்பவர் பார்வை 1-ல் காணும் விண்ணப்பத்தினை சமர்பித்துள்ளார்.

O/o Assistant Director Dept. of Geology and Mining Collectorate Dindigul - 624 004.

பழனி, வருவாய் கோட்டாட்சியர் மற்றும் புவியியல் மற்றும் சுரங்கத்துறை, உதவி இயக்குநர் ஆகியோரின் அறிக்கையில் விண்ணப்பிக்கப்பட்டுள்ள புல எண்கள் 50/4, 50/5ஏ, 51/1, 51/2, 51/3, 51/4, 51/5, 51/6, 51/7 மற்றும் 51/8 ஆகியவை பட்டா எண்.1089-ன்படி பாலுச்சாமி மகன் கோபாலகிருஷ்ணன்(1), வேலுச்சாமி மகன் தினேஷ்(2), ராமசாமி மகன் பாலச்சந்துரு (3), மயில்சாமி மகன் கார்த்தி (4) ஆகியோர் பெயரில் பட்டா தாக்கலாகியுள்ளது என்றும், கூட்டுப்பட்டாதாரர்களான வேலுச்சாமி மகன் தினேஷ்-1, ராமசாமி மகன் பாலச்சந்துரு-2, மயில்சாமி மகன் கார்த்தி-3 ஆகிய மூவரும் மனுதாரர் திரு.பா.கோபாலகிருஷ்ணன் என்பவருக்கு குத்தகை பத்திர ஆவண எண். 3251/2025 நாள்: 02.09.2025-ன்படி 15 ஆண்டுகளுக்கு மட்டும் குத்தகை பத்திரம் செய்து கொடுத்துள்ளனர் எனவும், விண்ணப்பிக்கப்பட்ட புலங்களில் இருந்து 300 மீட்டர் சுற்றளவிற்குள் அங்கீகரிக்கப்பட்ட குடியிருப்புகள், வழிபாட்டுதலங்கள், வீட்டுமனைகள் ஏதுமில்லை என்றும், 50 மீட்டர் சுற்றளவில் தேசிய/மாநில நெடுஞ்சாலைகள், ஆறுகள், உயர் /தாழ்வழுத்த மின்கம்பங்கள், உயர் வகை மரங்கள் இல்லை எனவும், மனுதாரர் விண்ணப்ப புலங்களின் மேற்கு புல எண்.52 மற்றும் தெற்கு புல எண்.46-ல் செல்லும் வண்டிப்பாதை செல்கிறது எனவும், மேலும் புலங்களில் இருந்து உடைகற்கள் உற்பத்தி செய்ய இயலும் என தெரிவித்து கீழ்காணும் நிபந்தனைகளுக்குட்பட்டு மேற்கண்ட புலங்களில் உடைகல் குவாரி குத்தகை உரிமம் பத்து (10) ஆண்டுகளுக்கு வழங்க பரிந்துரை செய்துள்ளனர்.

1) அருகிலுள்ள பட்டா நிலங்களுக்கு 7.5 மீ மற்றும் அரசு புறம்போக்கு நிலங்களுக்கு 10 மீ பாதுகாப்பு இடைவெளி விடுத்து குவாரி செய்தல் வேண்டும்.
2) விண்ணப்ப புலங்களின் மேற்கு புல எண்.52 மற்றும் தெற்கு புல எண்.46-ல் செல்லும் வண்டிப்பாதைக்கு 10 மீட்டர் பாதுகாப்பு இடைவெளி விட வேண்டும்.
3) 1959 ஆம் வருடத்திய தமிழ்நாடு சிறுகனிமச் சலுகை விதிகள் விதி எண். 41 மற்றும் 42-ன்படி சுரங்கத்திட்டம் மற்றும் சுற்றுச்சூழல் தடையில்லாச் சான்று குத்தகை உரிமம் வழங்குவதற்கு முன் சமர்ப்பிக்க வேண்டும்.

எனவே, துறை அலுவலர்களின் பரிந்துரை மற்றும் மனுதாரரின் கோரிக்கையினை ஏற்றும் நிபந்தனைகளுக்கு உட்பட்டும், திண்டுக்கல் மாவட்டம், பழனி வட்டம், வடக்கு வாடிப்பட்டி கிராமம், புல எண்கள். 50/4 (0.28.0 ஹெக்டேர்), 50/5ஏ (0.25.50 ஹெக்டேர்), 51/1 (0.24.50 ஹெக்டேர்), 51/2 (0.23.50 ஹெக்டேர்), 51/3 (0.21.50 ஹெக்டேர்), 51/4 (0.23.50 ஹெக்டேர்), 51/5 (0.24.50 ஹெக்டேர்), 51/6 (0.21.00 ஹெக்டேர்), 51/7 (0.24.50 ஹெக்டேர்), 51/8 (0.20.50 ஹெக்டேர்) ஆகியவற்றில் 2.37.0 ஹெக்டேர் பரப்பில் உடைகல் குவாரி குத்தகை உரிமம் 1959-ம் வருடத்திய தமிழ்நாடு சிறுகனிம சலுகை விதிகள் விதி எண்: 19 (1) மற்றும் 20-ன் படி பத்து (10) வருட காலத்திற்கு உடைகல் மற்றும் கிராவல் குவாரி உரிமம் வழங்க தகுதி வாய்ந்த நிலப்பரப்பாக (Precise Area) கருதப்படுகிறது.

தமிழ்நாடு சிறுகனிம சலுகை விதிகள்-1959 விதி எண்: 41 -ன்படி குவாரி பணி மேற்கொள்வது தொடர்பாக வரைவு சுரங்கத் திட்டத்தினை (Mining Plan) 90 தினங்களுக்குள் சமர்ப்பிக்குமாறும், விதி எண்: 42-ன்படி மாநில அளவிலான சுற்றுச்சூழல் தாக்க மதிப்பீட்டு ஆணையத்தின் (State Level Environmental Impact Assessment Authority) இசைவினைப் பெற்று சமர்ப்பிக்குமாறும் மனுதாரர் திரு.பா.கோபாலகிருஷ்ணன் என்பவர் கேட்டுக் கொள்ளப்படுகிறார்.

10.03.2025

உதவி இயக்குநர்,
புவியியல் மற்றும் சுரங்கத்துறை,
திண்டுக்கல்.

பெறுநர்

திரு.பா.கோபாலகிருஷ்ணன்,
த/பெ.பாலுச்சாமி,
எண்.5/107,
பச்சாபாளையம் தோட்டம்,
சூலூர் வட்டம்,
கோயம்புத்தூர் மாவட்டம்

நகல்
உறுப்பினர் செயலர்,
மாநில சுற்றுசூழல் தாக்க மதிப்பீட்டு ஆணையம் (SEIAA),
சென்னை.

Assistant Director, Dept. of Geology and Mining, Collectorate Dindigul - 624 004.

ANNEXURE II

District : Dindigul

Taluk : Palani

Village : Vadipatti-North [106]

Survey No : 51

Area : Hect 01 Ares 83.50

Scale : 1 : 918

O/o Assistant Director of Geology and Mining Collectorate Dindigul - 624 004.

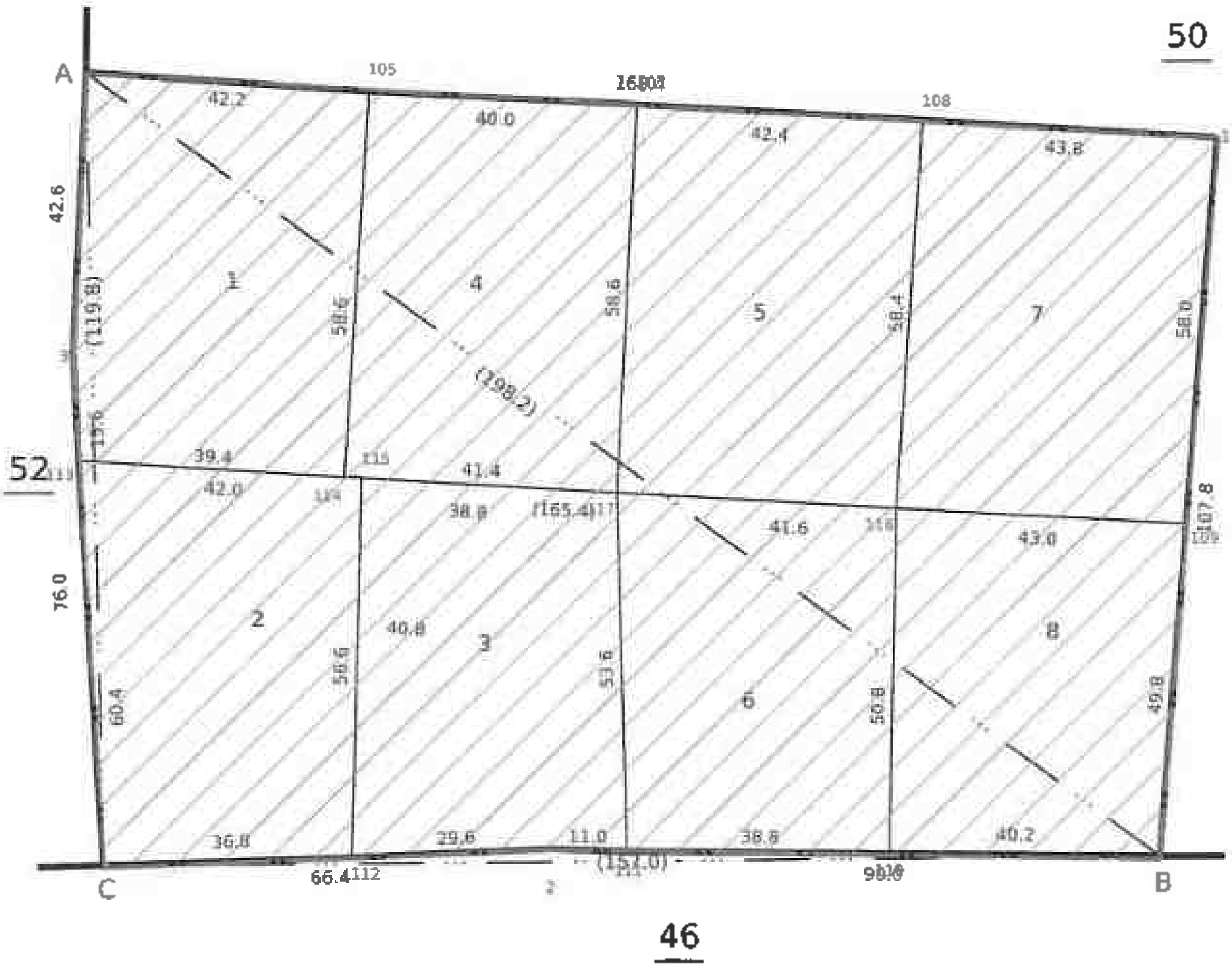

LEASE APPLIED AREA

Signed By Tahsildar

Name of approver : thpln

Date of Approval : 15-12-2017

Date of Issue: 02-02-2026 11:19:36

District : Dindigul

Taluk : Palani

Village : Vadipatti-North [106]

Survey No : 50

Area : Hect 03 Ares 84.50

Scale : 1 : 2192

Collectorate Dindigul - 624 004. O/o Assistant Director, Dept. of Geology and Mining

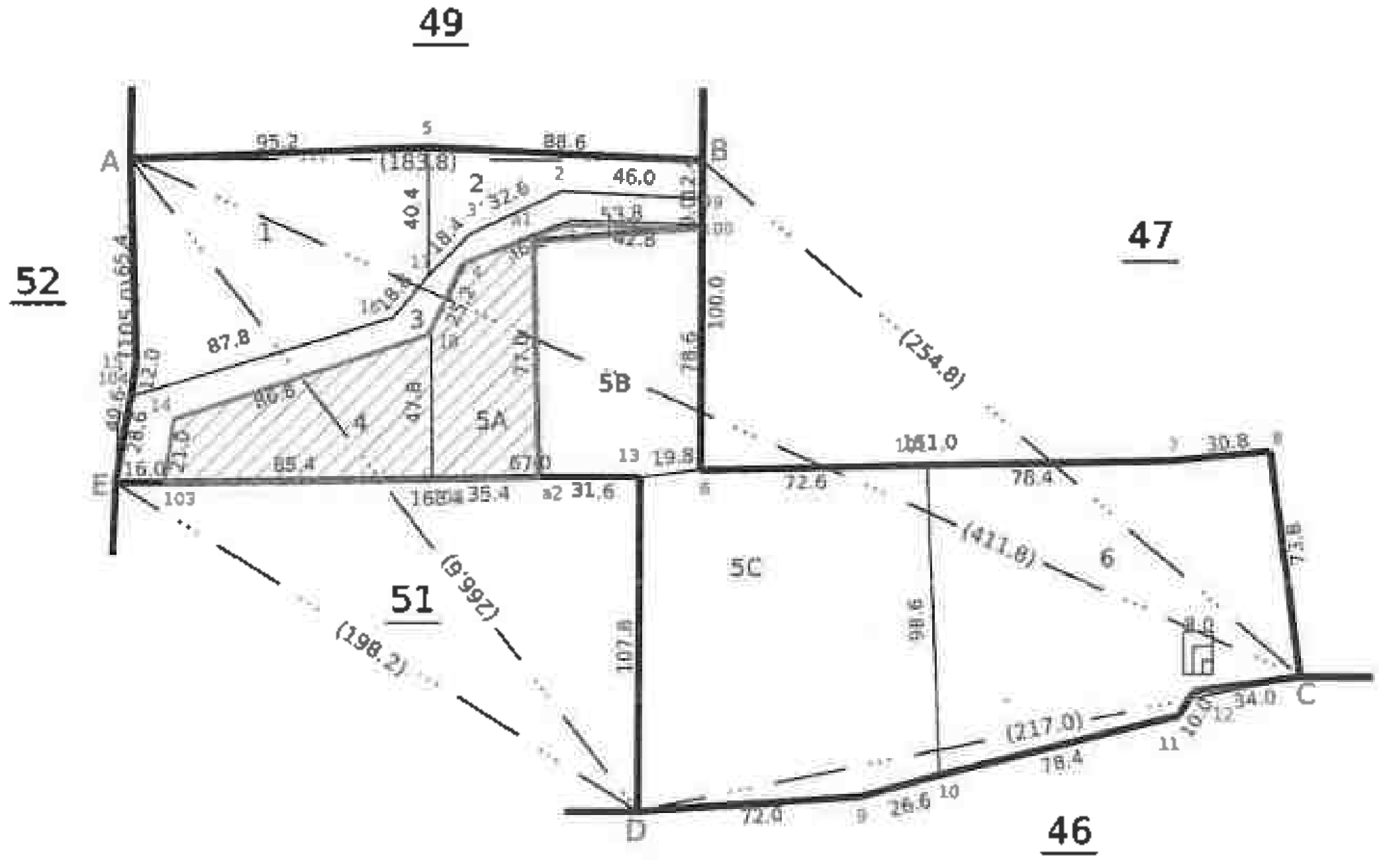

LEASE APPLIED AREA

Signed By Tahsildar

Name of approver : thpln

Date of Approval : 02-06-2020

Date of Issue: 02-02-2026 11:12:28

No. 50
THATHANAICKANPATTI (NORTH)

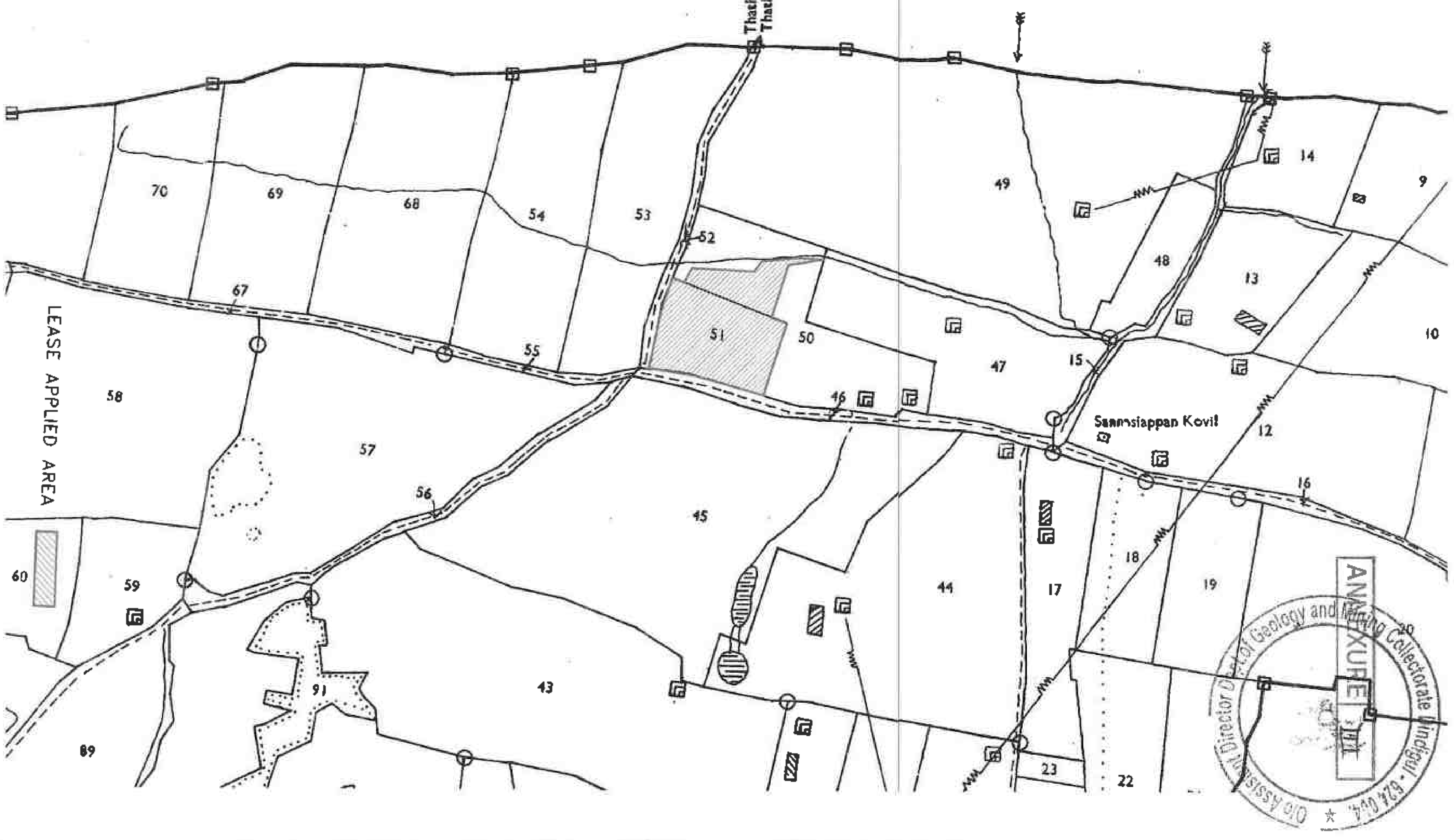

ANNEXURE IV

O/o Assistant Director of Geology and Mining Collectorate Dindigul - 624 004

தமிழ்நாடு அரசு

வருவாய் மற்றும் பேரிடர் மேலாண்மைத் துறை

நில உரிமை விபரங்கள் : இ. எண் 10(1) பிரிவு

மாவட்டம் : திண்டுக்கல் | **வட்டம் : பழனி**

வருவாய் கிராமம் : வாடிப்பட்டி வடக்கு | **பட்டா எண் : 1089**

உரிமையாளர்கள் பெயர்

1.	பாலுச்சாமி	மகன்	கோபாலகிருஷ்ணன்	-
2.	வேலுச்சாமி	மகன்	தினேஷ்	-
3.	ராமசாமி	மகன்	பாலசச்சந்துரு	-
4.	மயில்சாமி	மகன்	கார்த்தி	-

புல எண்	உட்பிரிவு	புன்செய்		நன்செய்		மற்றவை		குறிப்புரைகள்
		பரப்பு	தீர்வை	பரப்பு	தீர்வை	பரப்பு	தீர்வை	
		ஹெக் - ஏர்	ரூ - பை	ஹெக் - ஏர்	ரூ - பை	ஹெக் - ஏர்	ரூ - பை	
47	3	0 - 24.50	0.67	--	--	--	--	2025/0103/13/394156- -- ------- Digitally signed:Karpagam D Head Quarters Deputy Tahsildar 12/08/2025 07:26:57:PM
47	4A	0 - 4.00	0.11	--	--	--	--	2025/0103/13/394156- -2019/13/21/000041SD ------- Digitally signed:Karpagam D Head Quarters Deputy Tahsildar 12/08/2025 07:26:57:PM
47	7	0 - 22.00	0.60	--	--	--	--	2025/0103/13/394156- -- ------- Digitally signed:Karpagam D Head Quarters Deputy Tahsildar 12/08/2025 07:26:57:PM
50	1	0 - 59.50	1.65	--	--	--	--	2025/0103/13/394156- -- ------- Digitally signed:Karpagam D Head Quarters Deputy Tahsildar 12/08/2025 07:26:57:PM
50	2	0 - 15.00	0.41	--	--	--	--	2025/0103/13/394156- -- ------- Digitally signed:Karpagam D Head Quarters Deputy Tahsildar 12/08/2025 07:26:57:PM
50	4	0 - 28.00	0.77	--	--	--	--	2025/0103/13/394156- -- ------- Digitally signed:Karpagam D Head Quarters Deputy Tahsildar 12/08/2025 07:26:57:PM

O/o Assistant Director Geology and Mining Collectorate Dindigul - 624 004.

50	5A	0 - 25.50	0.71	--	--	--	--	2025/0103/13/394156- -2019/13/21/000043SD ------- Digitally signed:Karpagam D Head Quarters Deputy Tahsildar 12/08/2025 07:26:57:PM
50	5B	0 - 41.30	1.14	--	--	--	--	2025/0103/13/394156- -2019/13/21/000043SD ------- Digitally signed:Karpagam D Head Quarters Deputy Tahsildar 12/08/2025 07:26:57:PM
50	5C	0 - 98.20	2.73	--	--	--	--	2025/0103/13/394156- -2019/13/21/000043SD ------- Digitally signed:Karpagam D Head Quarters Deputy Tahsildar 12/08/2025 07:26:57:PM
51	1	0 - 24.50	0.52	--	--	--	--	2025/0103/13/394156- -- ------- Digitally signed:Karpagam D Head Quarters Deputy Tahsildar 12/08/2025 07:26:57:PM
51	2	0 - 23.50	0.50	--	--	--	--	2025/0103/13/394156- -- ------- Digitally signed:Karpagam D Head Quarters Deputy Tahsildar 12/08/2025 07:26:57:PM
51	3	0 - 21.50	0.46	--	--	--	--	2025/0103/13/394156- -- ------- Digitally signed:Karpagam D Head Quarters Deputy Tahsildar 12/08/2025 07:26:57:PM
51	4	0 - 23.50	0.50	--	--	--	--	2025/0103/13/394156- -- ------- Digitally signed:Karpagam D Head Quarters Deputy Tahsildar 12/08/2025 07:26:57:PM

51	5	0 - 24.50	0.53	--	--	--	--	2025/0103/13/394156- -- ------ Digitally signed:Karpagam D Head Quarters Deputy Tahsildar 12/08/2025 07:26:57:PM
51	6	0 - 21.00	0.45	--	--	--	--	2025/0103/13/394156- -- ------ Digitally signed:Karpagam D Head Quarters Deputy Tahsildar 12/08/2025 07:26:57:PM
51	7	0 - 24.50	0.53	--	--	--	--	2025/0103/13/394156- -- ------ Digitally signed:Karpagam D Head Quarters Deputy Tahsildar 12/08/2025 07:26:57:PM
51	8	0 - 20.50	0.44	--	--	--	--	2025/0103/13/394156- -- ------ Digitally signed:Karpagam D Head Quarters Deputy Tahsildar 12/08/2025 07:26:57:PM
		5 - 1.50	12.72					

குறிப்பு :

1. மேற்கண்ட தகவல் / சான்றிதழ் நகல் விவரங்கள் மின் பதிவேட்டிலிருந்து பெறப்பட்டவை. இவற்றை தாங்கள் **https://eservices.tn.gov.in** என்ற இணைய தளத்தில் **P/13/21/106/01089/140608** என்ற குறிப்பு எண்ணை உள்ளீடு செய்து உறுதி செய்துகொள்ளவும்.
2. இத் தகவல்கள் 15-10-2025 அன்று 06:34:53 PM நேரத்தில் அச்சடிக்கப்பட்டது.
3. கைப்பேசி கேமராவின்2D barcode படிப்பான் மூலம் படித்து 3G/GPRS வழி இணையதளத்தில் சரிபார்க்கவும்

1435 – ஆம் பசலியில் திண்டுக்கல் - மாவட்டம் மதுரை? கிராமம் கணக்கு வட்டம் 52 அம் வாழைப்பட்டி வட கிராமத்தில் எண் 2 ஒருடவாரி புலவாரி கைப்பற்று சாகுபடி அடங்கல் கணக்கு

நில அளவை எண் (1)	உட்பிரிவு எண் (2)	பரப்பு (3)	தீர்வை (4)	ஒரு போகம் அல்லது இரு போகம் (5)	கைப்பற்று தாரருடைய பெயரும் என்னும் அல்லது அநுபோக தாரருடைய பெயர் (6)	நிலத்தில் எந்த பகுதி யாவது சாகுபடியாளரால் பயிரிடப்படுகிறதா (7)	முதல் போகம்: எந்த மாதத்தில் பயிர் செய்யப்பட்டது எந்த மாதத்தில் அறுவடை செய்யப்பட்டது (8)	பயிரின் பெயர் (9)	பயிரான / அறுவடையான பரப்பு (10)	உண்மையான பாய்ச்சல் ஆதாரம் (11)	விளைச்சல் அளவு விழுக்காடு (12)	இரண்டாம் போகம்: எந்த மாதத்தில் பயிர் செய்யப்பட்டது எந்த மாதத்தில் அறுவடை செய்யப்பட்டது (13)	பயிரின் பெயர் (14)	பயிரான / அறுவடையான பரப்பு (15)	உண்மையான பாய்ச்சல் ஆதாரம் (16)	விளைச்சல் அளவு விழுக்காடு (17)	கிராம அலுவலரின் குறிப்புரை (18)	கீழ்க்கண்டவைகளில் பயிரிடப்படாத உள்ள நிலத்தின் தன்மை மற்றும் பரப்பின் விவரங்கள் (18அ)	பயிர் பார்வையிடும் அலுவலர் குறிப்புரைகள் (19)
50	1	0.59.50	1.65	1089	[illegible]		-	-	-	-							[illegible]		
	4	0.28.0	0.71	1089	-do-	(வ)	-	-	-	-									
	5A	0.25.50	0.71	1089	-do-	(வ)	-	-	-	-									
51	1	0.24.50	0.52	1089	-do-	(வ)	-	-	-	-									
	2	0.23.50	0.59	1089	-do-	(வ)	-	-	-	-									
	3	0.21.50	0.46	1089	-do-	(வ)	-	-	-	-									
	4	0.23.50	0.50	1089	-do-	(வ)	-	-	-	-									
	5	0.24.00	0.53	1089	-do-	(வ)	-	-	-	-									
	6	0.21.0	0.45	1089	-do-	(வ)	-												
	7	0.24.50	0.53	1089	-do-	(வ)	-	-	-	-									
	8	0.20.50	0.44	1089	-do-	(வ)	-			-									

(உ) நகல்
15/10/2025
கிராம நிர்வாக அலுவலர்
R. பாப்பட்டி கிராமம் வடக்குநீத்து
பழனி வட்டம்.

ANNEXURE V

O/o Assistant Director Dept. of Geology and Mining Collectorate Dindigul - 624 004

ANNEXURE VI

Asst. Director Dept. of Geology and Mining Collectorate Dindigul - 624 004.

அ-பதிவேடு விவரங்கள் - ஊரகம்

மாவட்டம் : திண்டுக்கல்

வட்டம் : பழனி

கிராமம் : வாடிப்பட்டி வடக்கு

1. புல எண்	50	9. மண் வயனமும் ரகமும்	7 - 2
2. உட்பிரிவு எண்	4	10. மண் தரம்	4
3. பழைய புல உட்பிரிவு எண்	50-4	11. தீர்வை (ரூ - ஹெ)	2.77
4. பகுதி	-	12. பரப்பு (ஹெக்டேர் - ஏர்)	0 - 28.00
5. அரசு / ரயத்துவாரி	ரயத்துவாரி	13. மொத்த தீர்வை (ரூ - பை)	0.77
6. நிலத்தின் வகை	புஞ்சை	14. பட்டா எண்	1089
7. பாசன ஆதாரம்	-	15. குறிப்பு	-
8. இரு போகமா	0	16. பெயர்	கோபாலகிருஷ்ணன் மற்றும் 3பேர்

குறிப்பு:

1. மேற்கண்ட தகவல் / சான்றிதழ் நகல் விவரங்கள் மின் பதிவேட்டிலிருந்து பெறப்பட்டவை. இவற்றை தாங்கள் **https://eservices.tn.gov.in** என்ற இணைய தளத்தில் 13/21/106/50/4/180608 என்ற குறிப்பு எண்ணை உள்ளீடு செய்து உறுதி செய்துகொள்ளவும்.

O/o Assistant Director of Geology and Mining Collectorate Dindigul - 624 004.

அ-பதிவேடு விவரங்கள் - ஊரகம்

மாவட்டம் : திண்டுக்கல்

வட்டம் : பழனி

கிராமம் : வாடிப்பட்டி வடக்கு

1. புல எண்	50	9. மண் வயனமும் ரகமும்	7 - 2
2. உட்பிரிவு எண்	5A	10. மண் தரம்	4
3. பழைய புல உட்பிரிவு எண்	50-5	11. தீர்வை (ரூ - ஹெ)	2.77
4. பகுதி	P	12. பரப்பு (ஹெக்டேர் - ஏர்)	0 - 25.50
5. அரசு / ரயத்துவாரி	ரயத்துவாரி	13. மொத்த தீர்வை (ரூ - பை)	0.71
6. நிலத்தின் வகை	புஞ்சை	14. பட்டா எண்	1089
7. பாசன ஆதாரம்	-	15. குறிப்பு	-
8. இரு போகமா	0	16. பெயர்	கோபாலகிருஷ்ணன் மற்றும் 3பேர்

குறிப்பு:

1. மேற்கண்ட தகவல் / சான்றிதழ் நகல் விவரங்கள் மின் பதிவேட்டிலிருந்து பெறப்பட்டவை. இவற்றை தாங்கள் **https://eservices.tn.gov.in** என்ற இணைய தளத்தில் 13/21/106/50/5A/180608 என்ற குறிப்பு எண்ணை உள்ளீடு செய்து உறுதி செய்துகொள்ளவும்.

அ-பதிவேடு விவரங்கள் - ஊரகம்

மாவட்டம் : திண்டுக்கல்

வட்டம் : பழனி

கிராமம் : வாடிப்பட்டி வடக்கு

1. புல எண்	51
2. உட்பிரிவு எண்	1
3. பழைய புல உட்பிரிவு எண்	51-1
4. பகுதி	-
5. அரசு / ரயத்துவாரி	ரயத்துவாரி
6. நிலத்தின் வகை	புஞ்சை
7. பாசன ஆதாரம்	-
8. இரு போகமா	0
9. மண் வயனமும் ரகமும்	7 - 3
10. மண் தரம்	5
11. தீர்வை (ரூ - ஹெ)	2.15
12. பரப்பு (ஹெக்டேர் - ஏர்)	0 - 24.50
13. மொத்த தீர்வை (ரூ - பை)	0.52
14. பட்டா எண்	1089
15. குறிப்பு	-
16. பெயர்	கோபாலகிருஷ்ணன் மற்றும் 3பேர்

குறிப்பு:

1. மேற்கண்ட தகவல் / சான்றிதழ் நகல் விவரங்கள் மின் பதிவேட்டிலிருந்து பெறப்பட்டவை. இவற்றை தாங்கள் **https://eservices.tn.gov.in** என்ற இணைய தளத்தில் 13/21/106/51/1/180608 என்ற குறிப்பு எண்ணை உள்ளீடு செய்து உறுதி செய்துகொள்ளவும்.

O/o Assistant Director Geology and Mining Collectorate Dindigul - 624 004.

O/o Assistant Director Dept of Geology and Mining Collectorate Dindigul - 624 004.

அ-பதிவேடு விவரங்கள் - ஊரகம்

மாவட்டம் : திண்டுக்கல்

வட்டம் : பழனி

கிராமம் : வாடிப்பட்டி வடக்கு

1. புல எண்	51	9. மண் வயனமும் ரகமும்	7 - 3
2. உட்பிரிவு எண்	2	10. மண் தரம்	5
3. பழைய புல உட்பிரிவு எண்	51-2	11. தீர்வை (ரூ - ஹெ)	2,15
4. பகுதி	-	12. பரப்பு (ஹெக்டேர் - ஏர்)	0 - 23.50
5. அரசு / ரயத்துவாரி	ரயத்துவாரி	13. மொத்த தீர்வை (ரூ - பை)	0.50
6. நிலத்தின் வகை	புஞ்சை	14. பட்டா எண்	1089
7. பாசன ஆதாரம்	-	15. குறிப்பு	-
8. இரு போகமா	0	16. பெயர்	கோபாலகிருஷ்ணன் மற்றும் 3பேர்

குறிப்பு:

1. மேற்கண்ட தகவல் / சான்றிதழ் நகல் விவரங்கள் மின் பதிவேட்டிலிருந்து பெறப்பட்டவை. இவற்றை தாங்கள் **https://eservices.tn.gov.in** என்ற இணைய தளத்தில் 13/21/106/51/2/180608 என்ற குறிப்பு எண்ணை உள்ளீடு செய்து உறுதி செய்துகொள்ளவும்.

O/o Assistant Director Geology and Mining Collectorate Dindigul - 624 004.

அ-பதிவேடு விவரங்கள் - ஊரகம்

மாவட்டம் : திண்டுக்கல்

வட்டம் : பழனி

கிராமம் : வாடிப்பட்டி வடக்கு

1. புல எண்	51	9. மண் வயனமும் ரகமும்	7 - 3
2. உட்பிரிவு எண்	3	10. மண் தரம்	5
3. பழைய புல உட்பிரிவு எண்	51-3	11. தீர்வை (ரு - ஹெ)	2.15
4. பகுதி	-	12. பரப்பு (ஹெக்டேர் - ஏர்)	0 - 21.50
5. அரசு / ரயத்துவாரி	ரயத்துவாரி	13. மொத்த தீர்வை (ரு - பை)	0.46
6. நிலத்தின் வகை	புஞ்சை	14. பட்டா எண்	1089
7. பாசன ஆதாரம்	-	15. குறிப்பு	-
8. இரு போகமா	0	16. பெயர்	கோபாலகிருஷ்ணன் மற்றும் 3பேர்

குறிப்பு:

1. மேற்கண்ட தகவல் / சான்றிதழ் நகல் விவரங்கள் மின் பதிவேட்டிலிருந்து பெறப்பட்டவை. இவற்றை தாங்கள் **https://eservices.tn.gov.in** என்ற இணைய தளத்தில் **13/21/106/51/3/180608** என்ற குறிப்பு எண்ணை உள்ளீடு செய்து உறுதி செய்துகொள்ளவும்.

O/o Assistant Director Dept. of Geology and Mining Collectorate Dindigul - 624 004.

அ-பதிவேடு விவரங்கள் - ஊரகம்

மாவட்டம் : திண்டுக்கல்

வட்டம் : பழனி

கிராமம் : வாடிப்பட்டி வடக்கு

1. புல எண்	51	9. மண் வயனமும் ரகமும்	7 - 3
2. உட்பிரிவு எண்	4	10. மண் தரம்	5
3. பழைய புல உட்பிரிவு எண்	51-4	11. தீர்வை (ரூ - ஹெ)	2.15
4. பகுதி	-	12. பரப்பு (ஹெக்டேர் - ஏர்)	0 - 23.50
5. அரசு / ரயத்துவாரி	ரயத்துவாரி	13. மொத்த தீர்வை (ரூ - பை)	0.50
6. நிலத்தின் வகை	புஞ்சை	14. பட்டா எண்	1089
7. பாசன ஆதாரம்	-	15. குறிப்பு	-
8. இரு போகமா	0	16. பெயர்	கோபாலகிருஷ்ணன் மற்றும் 3பேர்

குறிப்பு:

1. மேற்கண்ட தகவல் / சான்றிதழ் நகல் விவரங்கள் மின் பதிவேட்டிலிருந்து பெறப்பட்டவை. இவற்றை தாங்கள் **https://eservices.tn.gov.in** என்ற இணைய தளத்தில் **13/21/106/51/4/180608** என்ற குறிப்பு எண்ணை உள்ளீடு செய்து உறுதி செய்துகொள்ளவும்.

O/o Assistant Director Dept. of Geology and Mining Collectorate Dindigul - 624 004.

அ-பதிவேடு விவரங்கள் - ஊரகம்

மாவட்டம் : திண்டுக்கல்

வட்டம் : பழனி

கிராமம் : வாடிப்பட்டி வடக்கு

1. புல எண்	51
2. உட்பிரிவு எண்	5
3. பழைய புல உட்பிரிவு எண்	51-5
4. பகுதி	-
5. அரசு / ரயத்துவாரி	ரயத்துவாரி
6. நிலத்தின் வகை	புஞ்சை
7. பாசன ஆதாரம்	-
8. இரு போகமா	0

9. மண் வயனமும் ரகமும்	7 - 3
10. மண் தரம்	5
11. தீர்வை (ரூ - ஹெ)	2.15
12. பரப்பு (ஹெக்டேர் - ஏர்)	0 - 24.50
13. மொத்த தீர்வை (ரூ - பை)	0.53
14. பட்டா எண்	1089
15. குறிப்பு	-
16. பெயர்	கோபாலகிருஷ்ணன் மற்றும் 3பேர்

குறிப்பு:

1. மேற்கண்ட தகவல் / சான்றிதழ் நகல் விவரங்கள் மின் பதிவேட்டிலிருந்து பெறப்பட்டவை. இவற்றை தாங்கள் https://eservices.tn.gov.in என்ற இணைய தளத்தில் 13/21/106/51/5/180608 என்ற குறிப்பு எண்ணை உள்ளீடு செய்து உறுதி செய்துகொள்ளவும்.

O/o Assistant Director Department of Geology and Mining Collectorate Dindigul - 624 004.

அ-பதிவேடு விவரங்கள் - ஊரகம்

மாவட்டம் : திண்டுக்கல்

வட்டம் : பழனி

கிராமம் : வாடிப்பட்டி வடக்கு

1. புல எண்	**51**	9. மண் வயனமும் ரகமும்	**7 - 3**
2. உட்பிரிவு எண்	**6**	10. மண் தரம்	**5**
3. பழைய புல உட்பிரிவு எண்	**51-6**	11. தீர்வை (ரூ - ஹெ)	**2.15**
4. பகுதி	-	12. பரப்பு (ஹெக்டேர் - ஏர்)	**0 - 21.00**
5. அரசு / ரயத்துவாரி	**ரயத்துவாரி**	13. மொத்த தீர்வை (ரூ - பை)	**0.45**
6. நிலத்தின் வகை	**புஞ்சை**	14. பட்டா எண்	**1089**
7. பாசன ஆதாரம்	-	15. குறிப்பு	-
8. இரு போகமா	**0**	16. பெயர்	**கோபாலகிருஷ்ணன் மற்றும் 3பேர்**

குறிப்பு:

1. மேற்கண்ட தகவல் / சான்றிதழ் நகல் விவரங்கள் மின் பதிவேட்டிலிருந்து பெறப்பட்டவை. இவற்றை தாங்கள் **https://eservices.tn.gov.in** என்ற இணைய தளத்தில் **13/21/106/51/6/180608** என்ற குறிப்பு எண்ணை உள்ளீடு செய்து உறுதி செய்துகொள்ளவும்.

O/o Assistant Director of Geology and Mining Collectorate Dindigul - 624 004

அ-பதிவேடு விவரங்கள் - ஊரகம்

மாவட்டம் : திண்டுக்கல்

வட்டம் : பழனி

கிராமம் : வாடிப்பட்டி வடக்கு

1. புல எண்	**51**	9. மண் வகையும் ரகமும்	**7 - 3**
2. உட்பிரிவு எண்	**7**	10. மண் தரம்	**5**
3. பழைய புல உட்பிரிவு எண்	**51-7**	11. தீர்வை (ரூ - ஹெ)	**2.15**
4. பகுதி	-	12. பரப்பு (ஹெக்டேர் - ஏர்)	**0 - 24.50**
5. அரசு / ரயத்துவாரி	**ரயத்துவாரி**	13. மொத்த தீர்வை (ரூ - பை)	**0.53**
6. நிலத்தின் வகை	**புஞ்சை**	14. பட்டா எண்	**1089**
7. பாசன ஆதாரம்	-	15. குறிப்பு	-
8. இரு போகமா	**0**	16. பெயர்	**கோபாலகிருஷ்ணன் மற்றும் 3பேர்**

குறிப்பு:

1. மேற்கண்ட தகவல் / சான்றிதழ் நகல் விவரங்கள் மின் பதிவேட்டிலிருந்து பெறப்பட்டவை. இவற்றை தாங்கள் **https://eservices.tn.gov.in** என்ற இணைய தளத்தில் **13/21/106/51/7/180608** என்ற குறிப்பு எண்ணை உள்ளீடு செய்து உறுதி செய்துகொள்ளவும்.

O/o Assistant Director, Dept. of Geology and Mining Collectorate Dindigul - 624 004.

அ-பதிவேடு விவரங்கள் - ஊரகம்

மாவட்டம் : திண்டுக்கல்

வட்டம் : பழனி

கிராமம் : வாடிப்பட்டி வடக்கு

1. புல எண்	51
2. உட்பிரிவு எண்	8
3. பழைய புல உட்பிரிவு எண்	51-8
4. பகுதி	-
5. அரசு / ரயத்துவாரி	ரயத்துவாரி
6. நிலத்தின் வகை	புஞ்சை
7. பாசன ஆதாரம்	-
8. இரு போகமா	0
9. மண் வயனமும் ரகமும்	7 - 3
10. மண் தரம்	5
11. தீர்வை (ரூ - ஹெ)	2.15
12. பரப்பு (ஹெக்டேர் - ஏர்)	0 - 20.50
13. மொத்த தீர்வை (ரூ - பை)	0.44
14. பட்டா எண்	1089
15. குறிப்பு	-
16. பெயர்	கோபாலகிருஷ்ணன் மற்றும் 3பேர்

குறிப்பு:

1. மேற்கண்ட தகவல் / சான்றிதழ் நகல் விவரங்கள் மின் பதிவேட்டிலிருந்து பெறப்பட்டவை. இவற்றை தாங்கள் **https://eservices.tn.gov.in** என்ற இணைய தளத்தில் 13/21/106/51/8/180608 என்ற குறிப்பு எண்ணை உள்ளீடு செய்து உறுதி செய்துகொள்ளவும்.

ANNEXURE VII

3251/2025

भारतीय गैर न्यायिक

एक सौ रुपये

Rs. 100

रु. 100

ONE HUNDRED RUPEES

सत्यमेव जयते

भारत INDIA

INDIA NON JUDICIAL

தமிழ்நாடு तमिलनाडु TAMILNADU

Rs. 100/-

FB 830650

P. செந்தில்குமரன்
முத்திரைத்தாள் விற்பனையாளர்
உரிமம் எண் : 1/2015

கோபாலகிருஷ்ணன்
பச்சாபாளையம்

02.09.2025

குத்தகைப் பத்திரம்

முன் பணம் இல்லை

ஆண்டு ஒன்றுக்கு ரூ.1,000/- வீதம் 15 (பதினைந்து) ஆண்டுகளுக்கு இரண்டாயிரத்து இருபத்திஐந்தாம் ஆண்டு செப்டம்பர் மாதம் இரண்டாம் தேதி (02.09.2025)

கோயம்புத்தூர் மாவட்டம், சூலூர் வட்டம், பச்சாபாளையம், தேகாணி, பச்சாபாளையம் தோட்டம், கதவு எண்.5/107-ல் வசித்து வரும் திரு.பாலுச்சாமி அவர்கள் குமாரர் (Aadhaar No: 8598 0606 3496, PAN: BLKPG2456C) (Cell No: 99445 42030) திரு.B.கோபாலகிருஷ்ணன்-1, ஷை மாவட்டம், கிணத்துக்கடவு வட்டம், காரச்சேரி, கதவு

1.

2.

3. R. Bala

4. M. Karthi

5.

3251

17

O/o Assistant Director Deptt of Geology and Mining Collectorate Dindigul - 624 004

எண்.3/235-ல் வசித்து வரும் திரு.வேலுச்சாமி அவர்கள் குமாரர் (Aadhaar No: 2585 9901 0665, PAN: BZEPV0109D) (Cell No: 75026 16100) **திரு.V.தினேஷ்-2.** ஷை மாவட்டம், சூலூர் வட்டம், பெரியகுயிலை, பச்சாபாளையம், தேகாணி, குயிலக்கார தோட்டம், கதவு எண்.4/92A-ல் வசித்து வரும் திரு.ராமசாமி அவர்கள் குமாரர் (Aadhaar No: 8102 9014 4704, PAN: GEOPR6766C) (Cell No: 80564 13831) **திரு.R.பாலச்சந்துரு-3**, கோயம்புத்தூர் மாவட்டம், சூலூர் வட்டம், பச்சாபாளையம், பெரியகுயிலை, தாதராத் தோட்டம், கதவு எண்.1/101-ல் வசித்து வரும் திரு.மயில்சாமி அவர்கள் குமாரர் (Aadhaar No: 8853 8390 6115, PAN: CMVPK1276P) (Cell No: 98422 51476) **திரு.M.கார்த்தி-4** சொத்து சுவான்தார்கள்.

கோயம்புத்தூர் மாவட்டம், சூலூர் வட்டம், பச்சாபாளையம், தேகாணி, பச்சாபாளையம் தோட்டம், கதவு எண்.5/107-ல் வசித்து வரும் திரு.பாலுச்சாமி அவர்கள் குமாரர் (Aadhaar No: 8598 0606 3496, PAN: BLKPG2456C) (Cell No: 99445 42030) **திரு.B.கோபாலகிருஷ்ணன்-5** குத்தகைதாரர் ஆக நாம் ஐந்து பேர்களும் சேர்ந்து எழுதிக்கொண்ட குத்தகைப்பத்திரம் என்னவென்றால்.,

நம்மளில் 1,2,3,4 லக்க நபர்களுக்கு சென்ற 28.07.2025-ந் தேதிய பழனி 2 நிர் சார்பதிவகம் 1 புத்தகம் 2782/2025-ம் எண் பதிவு கிரையப் பத்திரம் மூலம் சுயார்ஜித வகையில் சர்வ சுதந்திர பாத்தியப்பட்டு பிறர் சுவாதீனமின்றி அனுபவித்து வருகின்ற

1. [signature]
2. [signature]
3. R. Bala
4. M. Karthi
5. [signature]

1 25 3251
2 19

O/o Assistant Director of Geology and Mining Collectorate Dindigul - 624 004.

சொத்துக்களில் இதில் கண்ட சொத்துக்களை மட்டும் ஆண்டு ஒன்றுக்கு ரூ.1,000/- வீதம் 15 (பதினைந்து) ஆண்டுகளுக்கு முன் பணம் இல்லாமல் குத்தகைக்கு பேசி முடித்து ஐந்து பேர்களும் ஒப்புக்கொண்டு நாளது தேதியில் 5 லக்க நபரிடம் 1,2,3,4 லக்க நபர்கள் மொத்த குத்தகை தொகை ரூ.15,000/-(ரூபாய் பதினைந்தாயிரம்) மட்டும் ரொக்கமாக பெற்றுக்கொண்டு இதில்கண்ட சொத்தை இன்றே 1,2,3,4 லக்க நபர்கள் ஒப்படைத்து 5 லக்க நபர் சுவாதீனம் அடைந்து கொண்டபடியால் நாளது தேதியிலிருந்து 15 (பதினைந்து) ஆண்டுகளுக்கு அதாவது 02.09.2025ம் தேதி முதல் 01.09.2040ம் தேதி வரை எந்தவித ஆட்சேபணையும் இல்லாமல் வேண்டும் தொழில் செய்து 5 லக்க நபர் அனுபவித்துக் கொள்ளவேண்டியது.

நாளது தேதியிலிருந்து 15 (பதினைந்து) ஆண்டுகள் முடிந்தவுடன் (01.09.2040) எந்தவிதமான ஆட்சேபணையும் இல்லாமல் இதன் 1,2,3,4 லக்க நபர்கள் இதில் கண்ட சொத்துக்களை சுவாதீனம் பெற்றக்கொள்ளவேண்டியது.

குத்தகை காலத்தில் நிலவரியை இதன் 1,2,3,4 லக்க நபர்களே செலுத்தி கொள்ளவேண்டியது. இந்தப்படி நம் ஐந்து பேர்களின் முழுமனச்சம்மதத்துடன் எழுதிக்கொண்ட குத்தகை பத்திரம்.

1. [signature]
2. [signature]
3. R. Bala
4. M. Karthi
5. [signature]

1 25 3251
3 19

சொத்து விபரம்

பழனி ரிடி, பழனி சப்டி 2, பழனி வட்டம், வடக்கு வாடிப்பட்டி கிராமம், பட்டா எண்.1089-ல் கண்ட

சர்வே 50/4 நிர் முழுப்புலம்	ஹெக்.0.28.00
சர்வே 50/1 நிர் முழுப்புலம்	ஹெக்.0.59.50
சர்வே 51/8 நிர் முழுப்புலம்	ஹெக்.0.20.50
சர்வே 51/7 நிர் முழுப்புலம்	ஹெக்.0.24.50
சர்வே 51/6 நிர் முழுப்புலம்	ஹெக்.0.21.00
சர்வே 51/5 நிர் முழுப்புலம்	ஹெக்.0.24.50
சர்வே 51/4 நிர் முழுப்புலம்	ஹெக்.0.23.50
சர்வே 51/3 நிர் முழுப்புலம்	ஹெக்.0.21.50
சர்வே 51/2 நிர் முழுப்புலம்	ஹெக்.0.23.50
சர்வே 51/1 நிர் முழுப்புலம்	ஹெக்.0.24.50
சர்வே 50/5A நிர் முழுப்புலம்	ஹெக்.0.25.50
ஆக மொத்தம்	ஹெக்.2.96.50-க்கு ஏக் 7 செ 32 உள்ள

புஞ்சை நிலமும்,

1. [signature]
2. [signature]
3. R. Bala
4. M. Karthi
5. [signature]

Asst. Director Geology and Mining Collectorate Dindigul - 624 004.

1 25 3251
4 19

2. பின்னும் மேற்படி கிராமம். பட்டா எண்.1089-ல் கண்ட

சர்வே 50/2 நிர் முழுப்புலம் ஹெக்.0.15.00-க்கு ஏக் 0 செ 37-ல் மேல்புறம் அடியில்கண்ட மாலுக்குள் ஹெக்.0.07.50-க்கு ஏக் 0 செ 18.1/2 உள்ள புஞ்சை நிலத்திற்கு நான்கு மால் விபரம்

வடக்கு	-	சர்வே 49 நிர் நிலம்
கிழக்கு	-	சர்வே 50/2-ல் மீதி நிலம்
தெற்கு	-	சர்வே 50/3 நிர் நிலம்
மேற்கு	-	சர்வே 50/1 நிர் நிலம்

இதற்குள் ஷை ஹெக்.0.07.50-க்கு ஏக் 0 செ 18.1/2 உள்ள புஞ்சை நிலமும்,

3. பின்னும், மேற்படி கிராமம். பட்டா எண்.271-ல் கண்ட

சர்வே 50/3 நிர் முழுப்புலம் ஹெக்.0.25.50-க்கு ஏக் 0 செ 63-ல் மேல்புறம் அடியில்கண்ட மாலுக்குள் ஹெக்.0.12.75-க்கு ஏக் 0 செ 31.1/2 உள்ள புஞ்சை நிலத்திற்கு நான்கு மால் விபரம்.

வடக்கு	-	சர்வே 50/1, 50/2 நிர் நிலங்கள்
கிழக்கு	-	சர்வே 50/4, 50/5A நிர் நிலங்களும், சர்வே 50/3-ல் மீதி நிலமும்
தெற்கு	-	சர்வே 50/4, 50/5A நிர் நிலங்கள்
மேற்கு	-	வண்டிப்பாதை

இதற்குள் ஷை ஹெக்.0.12.75-க்கு ஏக் 0 செ 31.1/2 உள்ள புஞ்சை நிலமும்.

1. [signature]
2. [signature]
3. R. Bala
4. M. Karthi
5. [signature]

1 25 3251
5 19

C/o Assistant Dept of Geology and Mining Collectorate Dindigul

ஆக 1,2,3 லக்க சொத்துக்கள் மொத்தம் ஏக் 7 செ 82 உள்ள புஞ்சை நிலங்களும். மேற்படி நிலங்களுக்கு மாமூலாக உள்ள பாதைகளின் வழியாக நடந்துகொள்ளும் நடைபாதை பாத்தியமும் மற்றும் சகல மாமூல் அனுபவ பாத்தியங்கள் யாவும் சேர்ந்து.

1.

2.

3.

4.

5.

சாட்சிகள் :

1. M.பொன்னுச்சாமி (Aadhaar No: 5627 6106 2636) த/பெ.மயில்சாமி, 2/368, ஆலமரத்தோட்டம், அரசம்பாளையம், கோயம்புத்தூர். (Cell No: 98946 80758)

2. P.ராஜமாணிக்கம் (Aadhaar No: 3185 9254 8517) த/பெ.பொன்னுச்சாமி, 13/5, பன்னர் மேற்கு தெரு, பெரியகலையம்புத்தூர், நெய்க்காரபட்டி, பழனி Tk. (Cell No: 94429 93277)

ஆவணம் தயாரித்தவர்:

R.பவுல் டாமினிக், பழனி.
L.No.B99/PLN/1991
pauldominic61@gmail.com
Cell.98941 38510
88252 50850.

1 6 19 25 3251

O/o Assistant Director Deptt of Geology and Mining Collectorate Dindigul - 624 004

உறுதிமொழி

இந்த ஆவணத்தை எழுதிக் கொடுப்பவர்களும், எழுதிப்பெறுபவர்களும் கீழ்க்கண்ட உறுதி மொழியை அளிக்கின்றோம்.

வழக்கிடை ஆவண சொத்து பதிவுச்சட்டம் 1908 பிரிவு 22 (A) மற்றும் பிரிவு 22(B)-க்கு உட்பட்டதல்ல எனவும், ஆவணத்துடன் இணைக்கப்பட்ட அனைத்து ஆவணங்களும் இந்திய தண்டனை சட்டம் 1860 பிரிவு 470-ன்படி Forged Document அல்ல எனவும், ஆவணத்தை எழுதிப்பெறுவர் அனைத்து ஆவணங்களையும் பரிசீலித்து வில்லங்கம் சரிபார்த்து எழுதிப் பெறுகிறார் எனவும், சொத்து மாற்றுச் சட்டம் 1882-ன்படி சொத்து பரிமாற்றம் தொடர்பான அனைத்து பிரிவுகளுக்கும் உட்பட்டு செயல்பட்டுள்ளோம் எனவும் உறுதிமொழி அளிக்கின்றோம்.

மேலும் இதனில் தங்களுக்கு தவறான தகவல்கள் அல்லது சான்று அளிக்கப்பட்டதாக பின்னால் கண்டுபிடிக்கப்பட்டால் அதற்கு நாங்கள் மட்டுமே பொறுப்பு ஆவோம் எனவும் அதற்கான சட்டபூர்வ நடவடிக்கைக்கு கட்டுப்படுகிறோம் எனவும், இதற்கு சார்பதிவாளர் எவ்விதத்திலும் பொறுப்பாக மாட்டார் எனவும் உறுதிமொழி அளிக்கின்றோம்.

<u>மேற்படி சொத்தானது நீர்நிலை பகுதியில் அமையப் பெறவில்லை என்பதற்கான சான்று/உறுதிமொழி (உயர்நீதி மன்ற நீதிபேராணை எண்.22163/2018 வழங்கப்பட்ட தீர்ப்புரையின்படி)</u>

இந்த ஆவணத்தில் கண்ட சொத்தானது நீர்நிலைகள், நீர்வழிப்பாதைகள், நீர்பிடிப்பு பகுதிகளில் கட்டுப்படவில்லை என சான்றளிக்கிறேன். மேலும் இதனில் தங்களுக்கு தவறான தகவல் அல்லது சான்று அளிக்கப்பட்டதாக பின்னாளில் கண்டுபிடிக்கப்பட்டால் அதனால் நான் சட்ட பூர்வ நடவடிக்கைகளுக்கு உட்படுத்தப்படுவேன் என்பதையும் அறிவேன்.

1. [signature]
2. [signature]
3. R. Bala
4. M. Karti
5. [signature]

1 25 3251
09
7 2

O/o Assistant Director of Geology and Mining Collectorate Dindigul - 624 004.

தமிழ்நாடு அரசு

வருவாய் மற்றும் பேரிடர் மேலாண்மைத் துறை

நில உரிமை விபரங்கள் : இ. எண் 10(1) பிரிவு

வட்டம் : பழனி

மாவட்டம் : திண்டுக்கல்

பட்டா எண் : 1089

வருவாய் கிராமம் : வாடிப்பட்டி வடக்கு

உரிமையாளர்கள் பெயர்

1.	பாலுச்சாமி	மகன்	கோபாலகிருஷ்ணன்
2.	வேலுச்சாமி	மகன்	தினேஷ்
3.	ராமசாமி	மகன்	பாலச்சந்துரு
4.	மயில்சாமி	மகன்	கார்த்தி

1 3251
8 19

Collectorate Dindigul - 624 001. O/o Assistant Director (Geology and Mining)

புல எண்	உட்பிரிவு	புன்செய்		நன்செய்		மற்றவை		குறிப்புரைகள்
		பரப்பு	தீர்வை	பரப்பு	தீர்வை	பரப்பு	தீர்வை	
		ஹெக் - ஏர்	ரூ - பை	ஹெக் - ஏர்	ரூ - பை	ஹெக் - ஏர்	ரூ - பை	
47	3	0 - 24.50	0.67	--	--	--	--	2025/0103/13/394156- Digitally signed:Karpagam D Head Quarters Deputy Tahsildar 12/08/2025 07:26:57:PM
47	4A	0 - 4.00	0.11	--	--	--	--	2025/0103/13/394156--2019/13/21/000041SD ------ Digitally signed:Karpagam D Head Quarters Deputy Tahsildar 12/08/2025 07:26:57:PM
47	7	0 - 22.00	0.60	--	--	--	--	2025/0103/13/394156- -- ------- Digitally signed:Karpagam D Head Quarters Deputy Tahsildar 12/08/2025 07:26:57:PM
50	1	0 - 59.50	1.65	--	--	--	--	2025/0103/13/394156- -- ------- Digitally signed:Karpagam D Head Quarters Deputy Tahsildar 12/08/2025 07:26:57:PM
50	2	0 - 15.00	0.41	--	--	--	--	2025/0103/13/394156- -- ------- Digitally signed:Karpagam D Head Quarters Deputy Tahsildar 12/08/2025 07:26:57:PM
50	4	0 - 28.00	0.77	--	--	--	--	2025/0103/13/394156- -- ------- Digitally signed:Karpagam D Head Quarters Deputy Tahsildar 12/08/2025 07:26:57:PM

1 25 3251
9 19

50	5A	0 - 25.50	0.71	--	--	--	--	2025/0103/13/394156--2019/13/21/000043SD ------ Digitally signed:Karpagam D Head Quarters Deputy Tahsildar 12/08/2025 07:26:57:PM
50	5B	0 - 41.30	1.14	--	--	--	--	2025/0103/13/394156--2019/13/21/000043SD ------ Digitally signed:Karpagam D Head Quarters Deputy Tahsildar 12/08/2025 07:26:57:PM
50	5C	0 - 98.20	2.73	--	--	--	--	2025/0103/13/394156--2019/13/21/000043SD ------ Digitally signed:Karpagam D Head Quarters Deputy Tahsildar 12/08/2025 07:26:57:PM
51	1	0 - 24.50	0.52	--	--	--	--	2025/0103/13/394156--- ------ Digitally signed:Karpagam D Head Quarters Deputy Tahsildar 12/08/2025 07:26:57:PM
51	2	0 - 23.50	0.50	--	--	--	--	2025/0103/13/394156--- ------ Digitally signed:Karpagam D Head Quarters Deputy Tahsildar 12/08/2025 07:26:57:PM
51	3	0 - 21.50	0.46	--	--	--	--	2025/0103/13/394156--- ------ Digitally signed:Karpagam D Head Quarters Deputy Tahsildar 12/08/2025 07:26:57:PM
51	4	0 - 23.50	0.50	--	--	--	--	2025/0103/13/394156--- ------ Digitally signed:Karpagam D Head Quarters Deputy Tahsildar 12/08/2025 07:26:57:PM

1 10 19 25 3251

Collectorate Dindigul - 624 004
O/o Assistant Director of Geology and Mining

51	5	0 - 24.50	0.53	--	--	--	--	2025/0103/13/394156- -- ------- Digitally signed:Karpagam D Head Quarters Deputy Tahsildar 12/08/2025 07:26:57:PM
51	6	0 - 21.00	0.45	--	--	--	--	2025/0103/13/394156- -- ------- Digitally signed:Karpagam D Head Quarters Deputy Tahsildar 12/08/2025 07:26:57:PM
51	7	0 - 24.50	0.53	--	--	--	--	2025/0103/13/394156- -- ------- Digitally signed:Karpagam D Head Quarters Deputy Tahsildar 12/08/2025 07:26:57:PM
51	8	0 - 20.50	0.44	--	--	--	--	2025/0103/13/394156- -- ------- Digitally signed:Karpagam D Head Quarters Deputy Tahsildar 12/08/2025 07:26:57:PM
		5 - 1.50	12.72					

குறிப்பு :

1. மேற்கண்ட தகவல் / சான்றிதழ் நகல் விவரங்கள் மின் பதிவேட்டிலிருந்து பெறப்பட்டவை. இவற்றை தாங்கள் **https://eservices.tn.gov.in** என்ற இணைய தளத்தில் **P/13/21/106/01089/140608** என்ற குறிப்பு எண்ணை உள்ளீடு செய்து உறுதி செய்துகொள்ளவும்.
2. இத் தகவல்கள் 02-09-2025 அன்று 01:48:25 PM நேரத்தில் அச்சடிக்கப்பட்டது.
3. கைப்பேசி கேமராவின்2D barcode படிப்பான் மூலம் படித்து 3G/GPRS வழி இணையதளத்தில் சரிபார்க்கவும்

Collectorate Dindigul - 624 004.

1 25 3251
11 19

1:51 PM

வட்டாட்சியர் அலுவலக இணைய சேவை - நில உரிமை விபரங்கள்

O/o Assistant Director Geology and Mining Collectorate Dindigul - 624 004.

15

தமிழ்நாடு அரசு

வருவாய் மற்றும் பேரிடர் மேலாண்மைத் துறை

நில உரிமை விபரங்கள் : இ. எண் 10(1) பிரிவு

மாவட்டம் : திண்டுக்கல் வட்டம் : பழனி

வருவாய் கிராமம் : வாடிப்பட்டி வடக்கு பட்டா எண் : 271

உரிமையாளர்கள் பெயர்

1.	அய்யாச்சாமி	மகன்	பழனிவேல்ராஜன்
2.	நாச்சிமுத்து	மகன்	ரெங்கராஜன்
3.	பாலுச்சாமி	மகன்	கோபாலகிருஷ்ணன்
4.	வேலுச்சாமி	மகன்	தினேஷ்
5.	ராமசாமி	மகன்	பாலச்சந்துரு
6.	மயில்சாமி	மகன்	கார்த்தி

புல எண்	உட்பிரிவு	புன்செய்		நன்செய்		மற்றவை		குறிப்புரைகள்
		பரப்பு	தீர்வை	பரப்பு	தீர்வை	பரப்பு	தீர்வை	
		ஹெக் - ஏர்	ரூ - பை	ஹெக் - ஏர்	ரூ - பை	ஹெக் - ஏர்	ரூ - பை	
50	3	0 - 22.50	0.62	--	--	--	--	2025/0103/13/394156- -- ------ Digitally signed:Karpagam D Head Quarters Deputy Tahsildar 12/08/2025 07:26:57:PM
		0 - 22.50	0.62					

குறிப்பு :

1. மேற்கண்ட தகவல் / சான்றிதழ் நகல் விவரங்கள் மின் பதிவேட்டிலிருந்து பெறப்பட்டவை. இவற்றை தாங்கள் **https://eservices.tn.gov.in** என்ற இணைய தளத்தில் **P/13/21/106/00271/150620** என்ற குறிப்பு எண்ணை உள்ளீடு செய்து உறுதி செய்துகொள்ளவும்.
2. இத் தகவல்கள் 02-09-2025 அன்று 01:51:19 PM நேரத்தில் அச்சடிக்கப்பட்டது.
3. கைப்பேசி கேமராவின்2D barcode படிப்பான் மூலம் படித்து 3G/GPRS வழி இணையதளத்தில் சரிபார்க்கவும்

1 25
12 19

3251

O/o Assistant Director, Dept. of Geology and Mining Collectorate Dindigul - 624 004

13

கோபாலகிருஷ்ணன் பாலுசாமி
Gopalakrishnan Balusamy
பிறந்த நாள் / DOB : 05/03/2001
ஆண் / Male

Aadhaar is proof of identity, not of citizenship or date of birth. It should be used with verification (online authentication, or scanning of QR code / offline XML).

8598 0606 3496

मेरा आधार, मेरी पहचान

Unique Identification Authority of India

முகவரி: S/O: பாலுசாமி, 5/107, பச்சாபாளையம் தோட்டம், தேகானி, சூலூர், பச்சாபாளையம், கோயம்புத்தூர், தமிழ் நாடு, 641201

Address: S/O: Balusamy, 5/107, PACHAPALAYAM THOTTAM, THEKANI, SULUR, Pachapalayam, PO.Periyakuyilai, DIST.Coimbatore, Tamil Nadu, 641201

8598 0606 3496

1947 | help@uidai.gov.in | www.uidai.gov.in

பாலச்சந்துரு ராமசாமி
Balachandru Ramasamy
பிறந்த நாள்/DOB: 23/10/2003
ஆண்/ MALE

Aadhaar is proof of identity, not of citizenship or date of birth. It should be used with verification (online authentication, or scanning of QR code / offline XML).

8102 9014 4704

எனது ஆதார், எனது அடையாளம்

Unique Identification Authority of India

முகவரி:
S/O: ராமசாமி, 4/92ஏ, குயில்கார தோட்டம், தேகானி, சூலூர் தாலுக்கா, பச்சாபாளையம், பெரியகுயிலை, கோயம்புத்தூர், தமிழ் நாடு - 641201

Address:
S/O: Ramasamy, 4/92A, KUILKARATHOTTAM, THEGANI, SULUR TALUKA, Pachapalayam, PO: Periyakuyilai, DIST: Coimbatore, Tamil Nadu - 641201

8102 9014 4704

VID : 9120 2479 0901 3745

1947 | help@uidai.gov.in | www.uidai.gov.in

R. Bala

M. Karthi

13 19 25 3251





O/o Assistant Di... y and Mining Collectorate Dindigul - 624

1 25 3251
19
14

14

Aadhaar no. issued: 09/09/2013

கார்த்தி மயில்சாமி
Karthi Mylsamy
பிறந்த நாள்/DOB: 07/05/1989
ஆண்/MALE

Aadhaar is proof of identity, not of citizenship or date of birth. It should be used with verification (online authentication, or scanning of QR code / offline XML).

8853 8390 6115

எனது ஆதார், எனது அடையாளம்

Unique Identification Authority of India

முகவரி: S/O: மயில்சாமி, 1/101, தாதரா தோட்டம், பெரியகுயிலை, சூலூர் தாலுகா, பச்சாபாளையம், பெரியகுயிலை, கோயம்புத்தூர், தமிழ் நாடு - 641201

Address: S/O: Mylsamy, 1/101, THATHARA THOTTAM, PERIYAKUILAI, SULUR TALUK, Pachapalayam, PO: Periyakuyilai, DIST: Coimbatore, Tamil Nadu - 641201

8853 8390 6115
VID : 9147 3405 6042 6723

1947 | help@uidai.gov.in | www.uidai.gov.in

Assistant Director of Geology and Mining Collectorate Dindigul - 624

தினேஷ் வேலுச்சாமி
Dinesh Velusamy
பிறந்த நாள்/DOB: 14/06/2000
ஆண்/Male

20/12/2013

2585 9901 0665

எனது ஆதார், எனது அடையாளம்

Unique Identification Authority of India

முகவரி: S/O: வேலுச்சாமி, 3/235, கரச்சேரி, கிணத்துக்கடவு, செட்டிபாளையம், கோயம்புத்தூர், தமிழ் நாடு, 641201

Address: S/O: Velusamy, 3/235, KARACHERY KINATUKADAVAUTK, Chettipalayam, Coimbatore, Tamil Nadu, 641201

2585 9901 0665

1947 help@uidai.gov.in www.uidai.gov.in

R. Bala

Mylsamy

1 / 15 / 19 25 / 3251

[redacted]

ஆதார்

ராஜமாணிக்கம் பொன்னுச்சாமி
Rajamanickam Ponnusamy
பிறந்த நாள்/DOB: 09/10/1978
ஆண்/ MALE
Mob: 9442993277

Aadhaar is proof of identity, not of citizenship or date of birth. It should be used with verification (online authentication, or scanning of QR code / offline XML).

3185 9254 8517
VID: 9131 3874 0760 7893

எனது ஆதார், எனது அடையாளம்

[redacted]

ஆதார்

முகவரி:
S/O: பொன்னுச்சாமி, எண் 13/5, பன்னர் மேற்கு தெரு, பெரியகளையம்புத்தூர், நெய்க்காரப்பட்டி, களையம்புத்தூர், திண்டுக்கல், தமிழ் நாடு - 624615

Details As On: 03/12/2024

Address:
S/O: Ponnusamy, no13/5, PANNAR WEST STREET, PERIYAKALAIYAMPUTHUR, Neikarapatti, PO: Kalayamputhur, DIST: Dindigul, Tamil Nadu - 624615

3185 9254 8517
VID: 9131 3874 0760 7893

1947 | help@uidai.gov.in | www.uidai.gov.in

[redacted]



பொன்னுச்சாமி
Ponnusamy
பிறந்த நாள்/DOB: 25/05/1982
ஆண்/ MALE

Aadhaar is proof of identity, not of citizenship or date of birth. It should be used with verification (online authentication, or scanning of QR code / offline XML).

5627 6106 2636

எனது ஆதார், எனது அடையாளம்

[redacted] Authority of India

ஆதார்

முகவரி:
S/O மயில்சாமி, கதவு எண் - 2/368, அரசம்பாளையம், ஆலமரத்தோட்டம், அரசம்பாளையம், அரசம்பாளையம், கோயம்புத்தூர், தமிழ் நாடு - 642109

Address:
S/O Mylsamy, DOOR NO - 2/368, ARASAMPALAYAM, ALAMARATHOTTAM, ARASAMPALAYAM, Arasampalayam, PO: Arasampalayam, DIST: Coimbatore, Tamil Nadu - 642109

5627 6106 2636
VID : 9158 5783 9049 1430

1947 | help@uidai.gov.in | www.uidai.gov.in

O/o Assistant Director of Geology and Mining Collectorate Dindigul

R/2 எண் இணை சார்பதிவாளர் பழனி/புத்தகம்-1/3251/2025

1899ம் ஆண்டு இந்திய முத்திரைச் சட்டம் 42வது பிரிவின் கீழான சான்று

2025ம் ஆண்டு வரிசை எண் 2668

5/107, பச்சாபாளையம், தேகாணி, பச்சாபாளையம், சூலூர், கோயம்புத்தூர்., கோயம்புத்தூர், தமிழ்நாடு, இந்தியா, 642103-ல் வசிக்கும் திரு கோபாலகிருஷ்ணன் என்பவரிடமிருந்து ₹ 400/- (ரூபாய் நானூறு மட்டும்) இந்த ஆவணத்திற்காக இந்திய முத்திரைச் சட்டம் 41வது பிரிவின் படி குறைவாயிருந்த முத்திரைக் கட்டணம் வசூலிக்கப்பட்டது என நான் இதன் மூலம் சான்றளிக்கிறேன்.

சார்பதிவாளர் : 2 எண் இணை சார்பதிவாளர் பழனி சார்பதிவாளர் மற்றும் இந்திய முத்திரைச் சட்டம் பிரிவு 41ன் படி ஆட்சியர்
நாள்: 02/09/2025

2 எண் இணை சார்பதிவாளர் பழனி

2025 ஆம் ஆண்டு செப்டம்பர் மாதம் 02ம் தேதி பி.ப. 04:31 மணியளவில் 2 எண் இணை சார்பதிவாளர் பழனி சார்பதிவாளர் அலுவலகத்தில் தாக்கல் செய்து கட்டணம் ₹ 1,410/- செலுத்தியவர்.

இடது பெருவிரல்	கூடுதல் விவரங்கள் ஆவண வாசகத்தில் உள்ளபடி	
எழுதிக் கொடுத்ததாக ஒப்புக் கொண்டவர் இடது பெருவிரல்	"சம்மதத்துடன் கூடிய ஆதார் அங்கீகாரம்" என்ற வழி இந்த நபரின் அடையாளம் விரல் ரேகை மூலம் ஆதார் ஆணையத்துடன் சரிபார்க்கப்பட்டது. ஒப்பீட்டு எண் : UKC:0231932ae074ce8fbea456a87e1b708c6c30a44 (Details from UIDAI : Gopalakrishnan Balusamy S/O: Balusamy, 05-03-2001, xxxxxxxx3496)	
எழுதிக் கொடுத்ததாக ஒப்புக் கொண்டவர் இடது பெருவிரல்	"சம்மதத்துடன் கூடிய ஆதார் அங்கீகாரம்" என்ற வழி இந்த நபரின் அடையாளம் விரல் ரேகை மூலம் ஆதார் ஆணையத்துடன் சரிபார்க்கப்பட்டது. ஒப்பீட்டு எண் : UKC:913692488150f0d10044e8e9353b76ee2787c95 (Details from UIDAI : Dinesh Velusamy S/O: Velusamy,	

	14-06-2000, xxxxxxxx0665)	
எழுதிக் கொடுத்ததாக ஒப்புக் கொண்டவர் இடது பெருவிரல்	R. Bala "சம்மதத்துடன் கூடிய ஆதார் அங்கீகாரம்" என்ற வழி இந்த நபரின் அடையாளம் விரல் ரேகை மூலம் ஆதார் ஆணையத்துடன் சரிபார்க்கப்பட்டது. ஒப்பீட்டு எண் : UKC:0051423ca3704ee682a4af1b9f7901262f6fe7c (Details from UIDAI : Balachandru Ramasamy S/O: Ramasamy, 23-10-2003, xxxxxxxx4704)	
எழுதிக் கொடுத்ததாக ஒப்புக் கொண்டவர் இடது பெருவிரல் 	M. Karthi "சம்மதத்துடன் கூடிய ஆதார் அங்கீகாரம்" என்ற வழி இந்த நபரின் அடையாளம் விரல் ரேகை மூலம் ஆதார் ஆணையத்துடன் சரிபார்க்கப்பட்டது. ஒப்பீட்டு எண் : UKC:7864074d23d11507bac46099dfde81152109b8b (Details from UIDAI : Karthi Mylsamy S/O: Mylsamy, 07-05-1989, xxxxxxxx6115)	
எழுதி வாங்கியதாக ஒப்புக் கொண்டவர் இடது பெருவிரல்	கூடுதல் விவரங்கள் ஆவண வாசகத்தில் உள்ளபடி	
இன்னாரென்று நிரூபித்தவர்கள் Witness 1 இடது பெருவிரல் 1 325 12	திரு ராஜமாணிக்கம் த/பெ பொன்னுச்சாமி 13/5, பன்னர் மேற்கு தெரு, பெரியகலையம்புத்தூர், பழனி, திண்டுக்கல், தமிழ்நாடு, இந்தியா, 624615 "சம்மதத்துடன் கூடிய ஆதார் அங்கீகாரம்" என்ற வழி இந்த நபரின் அடையாளம் விரல் ரேகை மூலம் ஆதார் ஆணையத்துடன் சரிபார்க்கப்பட்டது. ஒப்பீட்டு எண் UKC:787798 4c9bc6ac2802a4f54b10594b52c3acadt (Details from UIDAI : Rajamanickam Ponnusamy S/O: Ponnusamy, 08-10-1978, xxxxxxxx8517)	

Old Assistant Director of Geology and Mining Collectorate Dindigul - 624 004

R/2 எண் இணை சார்பதிவாளர் பழனி/புத்தகம்-1/3251/2025

இன்னாரென்று நிரூபித்தவர்கள் Witness 2 இடது பெருவிரல் 	திரு பொன்னுச்சாமி த/பெ மயில்சாமி பழனி, திண்டுக்கல், தமிழ்நாடு, இந்தியா, 624601 "சம்மதத்துடன் கூடிய ஆதார் அங்கீகாரம்" என்ற வழி இந்த நபரின் அடையாளம் விரல் ரேகை மூலம் ஆதார் ஆணையத்துடன் சரிபார்க்கப்பட்டது. ஒப்பீட்டு எண் : UKC:286526277e9b9187e8d44a8a77b71c1fa2cfbab (Details from UIDAI : Ponnusamy S/O Mylsamy, 25-05-1982, xxxxxxxx2636)	

2025 ஆம் ஆண்டு செப்டம்பர் மாதம் 2ம் நாள்

Ramesh S
சார்பதிவாளர்
2 எண் இணை சார்பதிவாளர் பழனி

2 எண் இணை சார்பதிவாளர்
பழனி.

R/2 எண் இணை சார்பதிவாளர் பழனி/புத்தகம்-1/3251/2025 எண்ணாகப் பதிவு செய்யப்பட்டது.

நாள்: 02/09/2025
2 எண் இணை சார்பதிவாளர் பழனி

Ramesh S
சார்பதிவாளர்

2 எண் இணை சார்பதிவாளர்
பழனி.

1 25 3251
19 19
19

பதிவு அலுவலர்

ANNEXURE VIII

O/o Assistant Director Dept. of Geology and Mining Collectorate Dindigul

भारत सरकार
Government of India
கோபாலகிருஷ்ணன் பாலுச்சாமி
Gopalakrishnan Balusamy
பிறந்த நாள் / DOB 05/03/2001
ஆண் / Male
Aadhaar is proof of identity, not of citizenship or date of birth. It should be used with verification (online authentication, or scanning of QR code / offline XML).
8598 0606 3496
मेरा आधार, मेरी पहचान

भारतीय विशिष्ट पहचान प्राधिकरण
Unique Identification Authority of India
முகவரி: S/O: பாலுச்சாமி, 5/107, பச்சாபாளையம் தோட்டம், தேகானி, சூலூர், பச்சாபாளையம், கோயம்புத்தூர், தமிழ் நாடு, 641201
Address: S/O: Balusamy, 5/107, PACHAPALAYAM THOTTAM, THEKANI, SULUR, Pachapalayam, PO:Periyakuyilai, DIST:Coimbatore, Tamil Nadu, 641201
8598 0606 3496
1947 help@uidai.gov.in www.uidai.gov.in

ANNEXURE IX

CHETTINAD CEMENT CORPORATION LTD.

(Regd. Office: RANI SEETHAI HALL BUILDING IV & V FLOORS, 603, ANNA SALAI, MADRAS-600006.)
WORKS OFFICE: PULIYUR.

TELE: PHONE 21144 / 22744 / 21745 KARUR
GRAM "CEMENT" Puliyur C.F.
Telex: 0456-215.
STD Code: 04324

All Correspondences to
Kumararajah Muthiah Nagar,
PULIYUR-CEMENT FACTORY-POST 639114
(Karur Taluk Trichy Dt.)

O/o Assistant Director, Dept. of Geology and Mining, Collectorate

22nd September, 1987.

T.RAJU.,B.E.,
MINES MANAGER & DY.GENERAL MANAGER.

CERTIFICATE.

This is to certify that Mr.C.Natarajan has been working as a Geologist from 14-12-1979 to till date. He has been incharge of supervision of day to day functions in respect of Exploration, Preparation of Geological Plans & Sections, Preparation of Mines Plans, Quality control and other allied mining activities in the following Pits of our Seethainagar Limestone Mines in Anna District.

Name of the Pit.		Average Raising/day.
1. Alambadi Pit.	-	1,700 T.
2. Mallapuram Pit.	-	900 T.
3. Karikkali Pit.	-	150 T.
Total.	-	2,750 T.

He has got nearly Eight years of total experience in our Mines in the above supervisory capacity.

for CHETTINAD CEMENT CORPORATION LTD.,

(T.RAJU).
Mines Manager & Dy. General Manager.

3209.

O/o Assistant Director of Geology and Mining Collectorate Dindigul

ANNAMALAI UNIVERSITY

Faculty of Science

The Senate of the Annamalai University hereby makes known that C. Natarajan *has been admitted to the Degree of Master of Science (by Examination) in* Geology, *he having been certified by duly appointed Examiners at the examination held in* April, 1976, *to be qualified to receive the same and that he was placed in the* First *Class.*

Given under the seal of the University.

Annamalainagar

[illegible] December, 1976.

A. Chandrasekha

Vice - Chancellor.

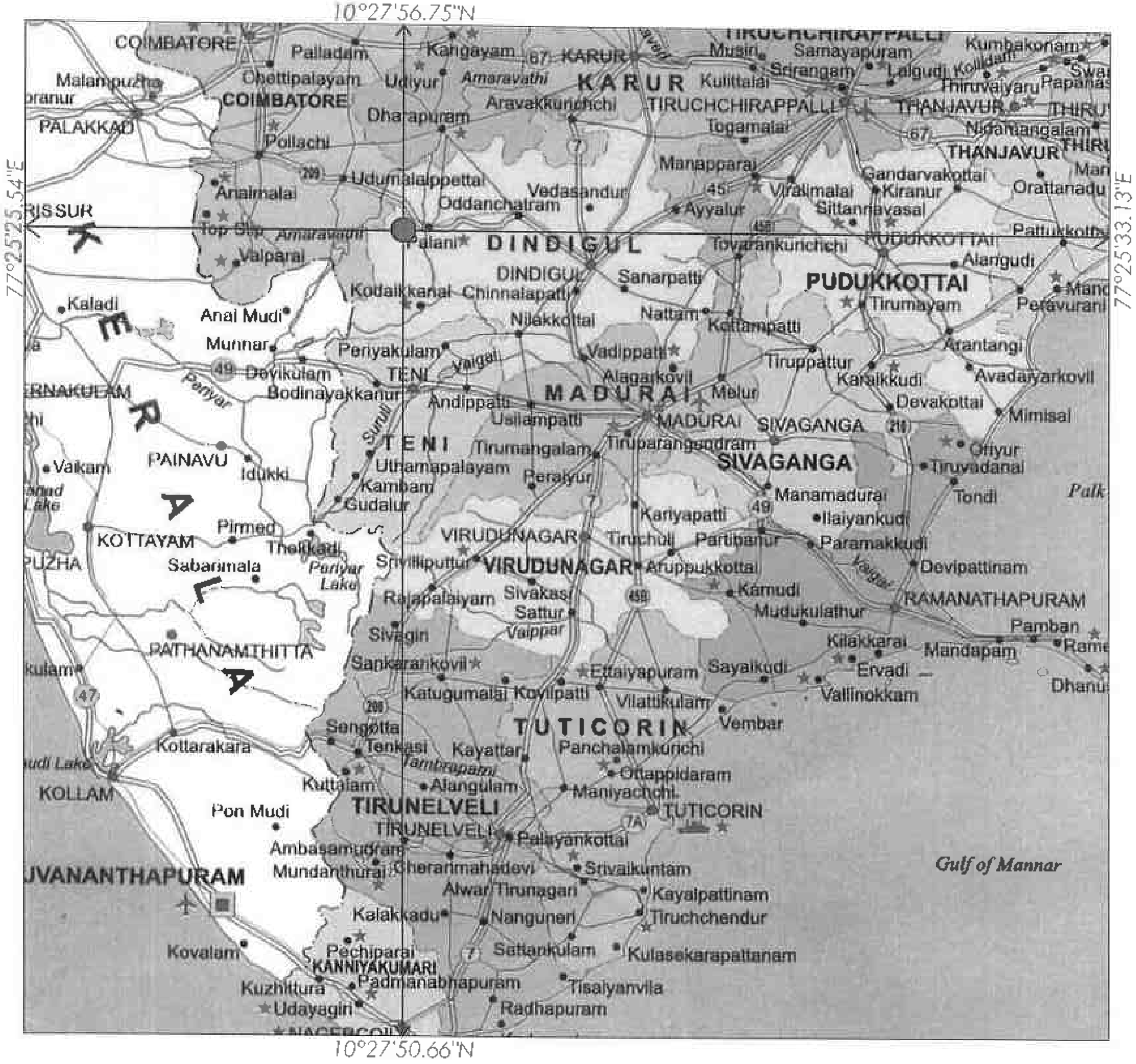

PLATE NO-I

DATE OF SURVEY: 11.03.2026

APPLICANT:

THIRU.B.GOPALAKRISHNAN,
S/o.BALUSAMY,
NO.5/107, PACHAPALAYAM THOTTAM,
SULUR TALUK,
COIMBATORE DISTRICT.

QUARRY LEASE APPLIED AREA:

S.F.NO'S : 50/4, 50/5A, 51/1, 51/2, 51/3, 51/4, 51/5, 51/6, 51/7 & 51/8.
EXTENT : 2.37.0Ha.
VILLAGE : VADIPATTI NORTH,
TALUK : PALANI,
DISTRICT : DINDIGUL.

INDEX

Q.L.APPLIED AREA : ●

TOPO SHEET NO : 58 F / 07

LATITUDE :10°27'50.66"N to 10°27'56.75"N

LONGITUDE :77°25'25.54"E to 77°25'33.13"E

LOCATION PLAN

NOT TO SCALE

PREPARED BY :

THIS IS TO CERTIFY THAT THE INFORMATION IN THIS PLATE IS TRUE AND CORRECT TO THE BEST OF MY KNOWLEDGE BASED UPON THE LEASE MAP AUTHENTICATED BY STATE GOVERNMENT

C.NATARAJAN, M.Sc., M.Phil.,
QUALIFIED PERSON

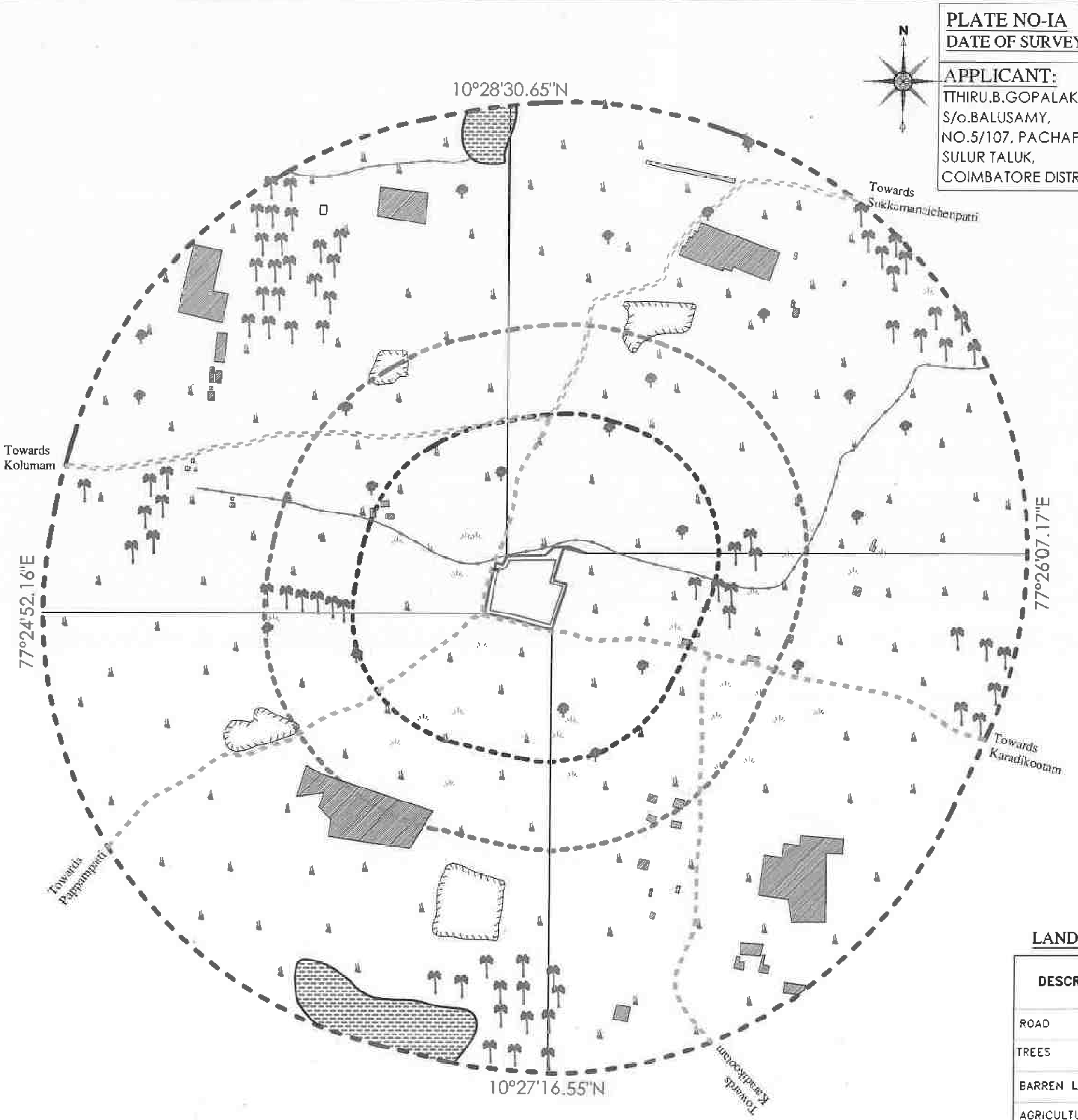

PLATE NO-IA
DATE OF SURVEY: 11.03.2026

APPLICANT:
TTHIRU.B.GOPALAKRISHNAN,
S/o.BALUSAMY,
NO.5/107, PACHAPALAYAM THOTTAM,
SULUR TALUK,
COIMBATORE DISTRICT.

QUARRY LEASE APPLIED AREA:
S.F.NO'S : 50/4, 50/5A, 51/1, 51/2, 51/3, 51/4, 51/5, 51/6, 51/7 & 51/8,
EXTENT : 2.37.0Ha,
VILLAGE : VADIPATTI NORTH,
TALUK : PALANI,
DISTRICT : DINDIGUL.

INDEX

TOPO SHEET NO : 58 F/07

LATITUDE :10°27'50.66"N to 10°27'56.75"N

LONGITUDE :77°25'25.54"E to 77°25'33.13"E

- Q.LEASE APPLIED AREA
- 7.5m & 10m SAFETY
- 300m RADIUS
- 500m RADIUS
- 1KM RADIUS
- APPROACH ROAD
- CART TRACK
- BARREN LAND
- TREES
- SEASONAL AGRICULTURAL LAND
- HABITATIONS
- QUARRY PIT
- CRUSHER PLANT
- NILAVIYAL ODAI
- TANK
- FACTORY
- POULTRY FORM

LAND USE PATTERN

DESCRIPTION	AREA IN (%)
ROAD	02
TREES	18
BARREN LAND	64
AGRICULTURE LAND	08
HABITATIONS	06
WATER BODIES	02

ENVIRONMENTAL PLAN

SCALE 1: 10,000

PREPARED BY :

THIS IS TO CERTIFY THAT THE INFORMATION IN THIS PLATE IS TRUE AND CORRECT TO THE BEST OF MY KNOWLEDGE BASED UPON THE LEASE MAP AUTHENTICATED BY STATE GOVERNMENT

C.NATARAJAN,M.Sc.,M.Phil.,
QUALIFIED PERSON

O/o Assistant Director, Dept. of Geology and Mining Collectorate Dindigul - 624 004

N

PLATE NO-IB
DATE OF SURVEY: 11.03.2026

APPLICANT:
THIRU.B.GOPALAKRISHNAN,
S/o.BALUSAMY,
NO.5/107, PACHAPALAYAM THOTTAM,
SULUR TALUK,
COIMBATORE DISTRICT.

QUARRY LEASE APPLIED AREA:
S.F.NO'S : 50/4, 50/5A, 51/1, 51/2, 51/3, 51/4, 51/5, 51/6, 51/7 & 51/8.
EXTENT : 2.37.0Ha,
VILLAGE : VADIPATTI NORTH,
TALUK : PALANI,
DISTRICT : DINDIGUL.

INDEX

TOPO SHEET NO : 58 F / 07

LATITUDE :10°27'50.66"N to 10°27'56.75"N

LONGITUDE :77°25'25.54"E to 77°25'33.13"E

Q.LEASE APPLIED AREA
7.5m & 10m SAFETY
300m RADIUS
500m RADIUS
1KM RADIUS
APPROACH ROAD
CART TRACK

SATELLITE IMAGERY MAP

SCALE 1: 10,000

PREPARED BY :
THIS IS TO CERTIFY THAT THE INFORMATION IN THIS PLATE IS TRUE AND CORRECT TO THE BEST OF MY KNOWLEDGE BASED UPON THE LEASE MAP AUTHENTICATED BY STATE GOVERNMENT

C.NATARAJAN M.Sc.,M.Phil.
QUALIFIED PERSON

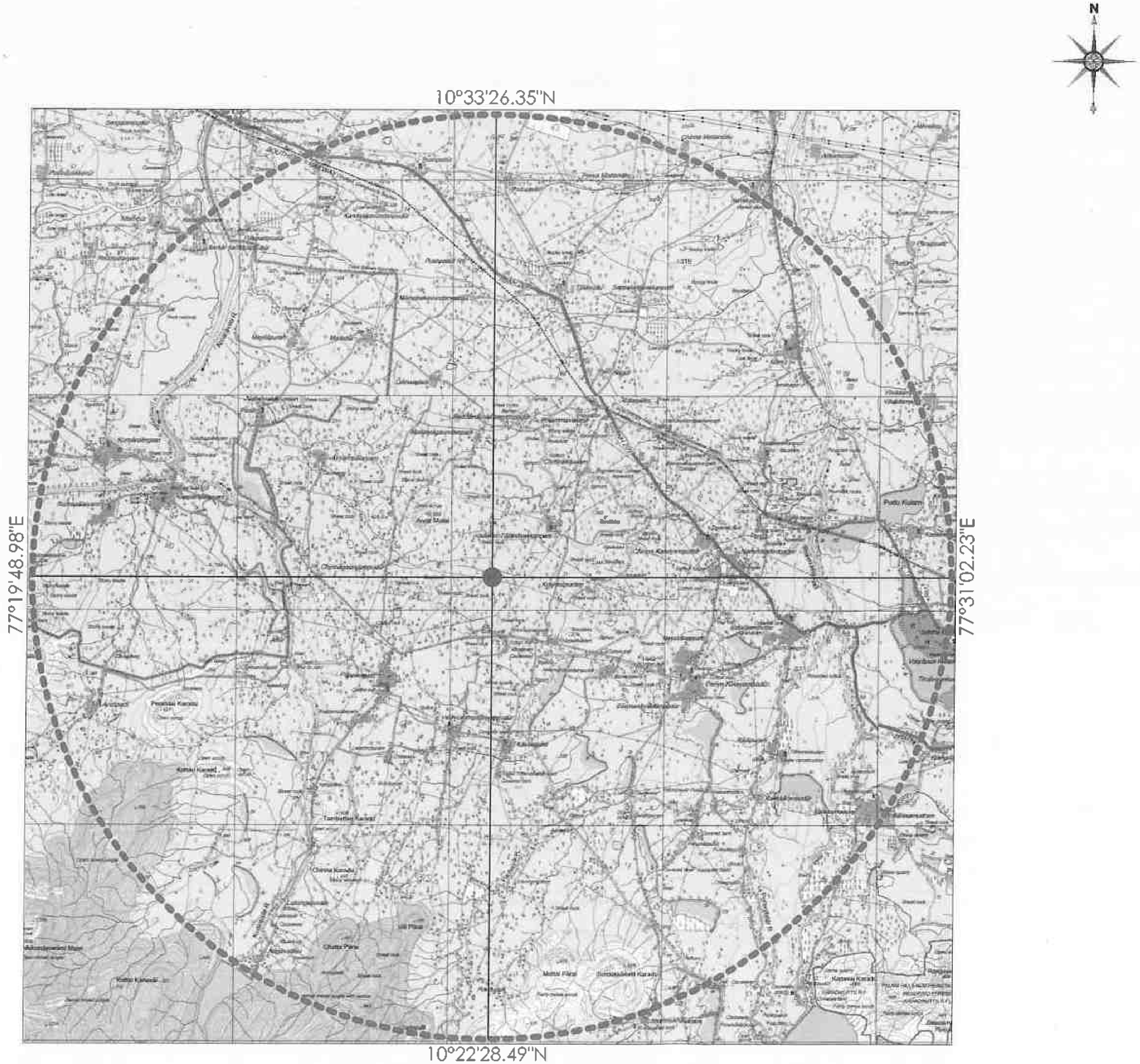

PLATE NO-IC

DATE OF SURVEY: 11.03.2026

O/o Assistant Director, Geology and Mining, Collectorate, Dindigul

APPLICANT:

THIRU.B.GOPALAKRISHNAN,
S/o.BALUSAMY,
NO.5/107, PACHAPALAYAM THOTTAM,
SULUR TALUK,
COIMBATORE DISTRICT.

QUARRY LEASE APPLIED AREA:

S.F.NO'S : 50/4, 50/5A, 51/1, 51/2, 51/3, 51/4, 51/5, 51/6, 51/7 & 51/8,
EXTENT : 2.37.0Ha,
VILLAGE : VADIPATTI NORTH,
TALUK : PALANI,
DISTRICT : DINDIGUL.

INDEX

TOPO SHEET NO : 58 F / 07

LATITUDE : 10°27'50.66"N to 10°27'56.75"N

LONGITUDE : 77°25'25.54"E to 77°25'33.13"E

QUARRY LEASE APPLIED AREA

10KM RADIUS

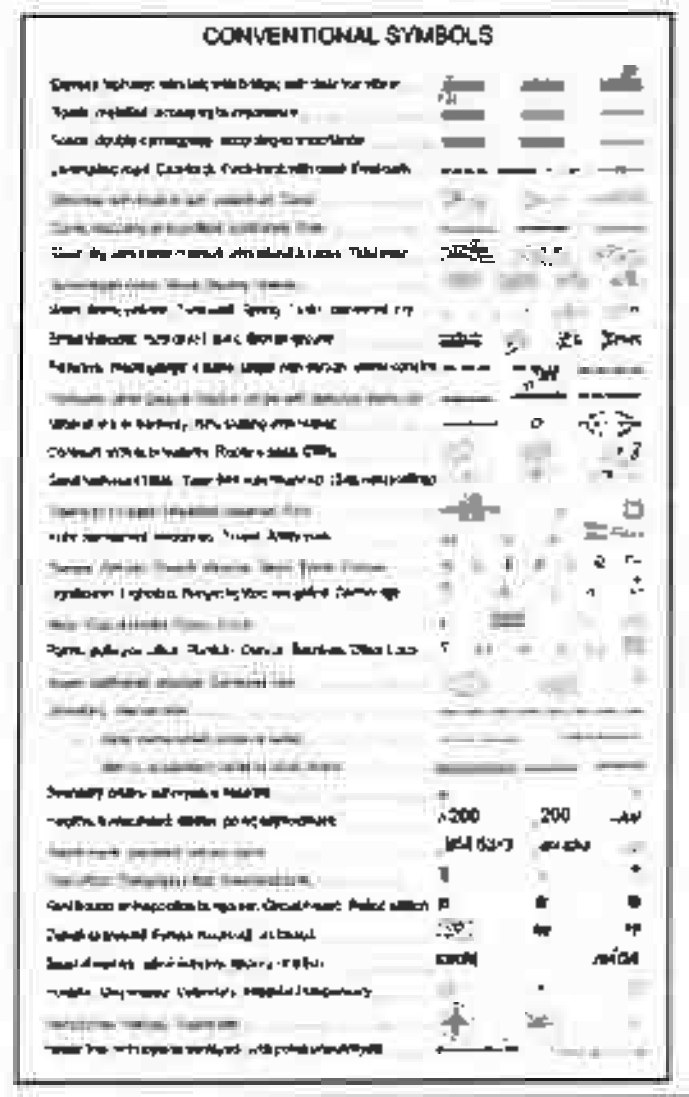

TOPO SKETCH OF QUARRY LEASE APPLIED AREA FOR 10Km RADIUS

SCALE– 1:100000

THIS IS TO CERTIFY THAT THE INFORMATION IN THIS PLATE IS TRUE AND CORRECT TO THE BEST OF MY KNOWLEDGE BASED UPON THE LEASE MAP AUTHENTICATED BY STATE GOVERNMENT

C.NATARAJAN.M.Sc.,M.Phil.,
QUALIFIED PERSON

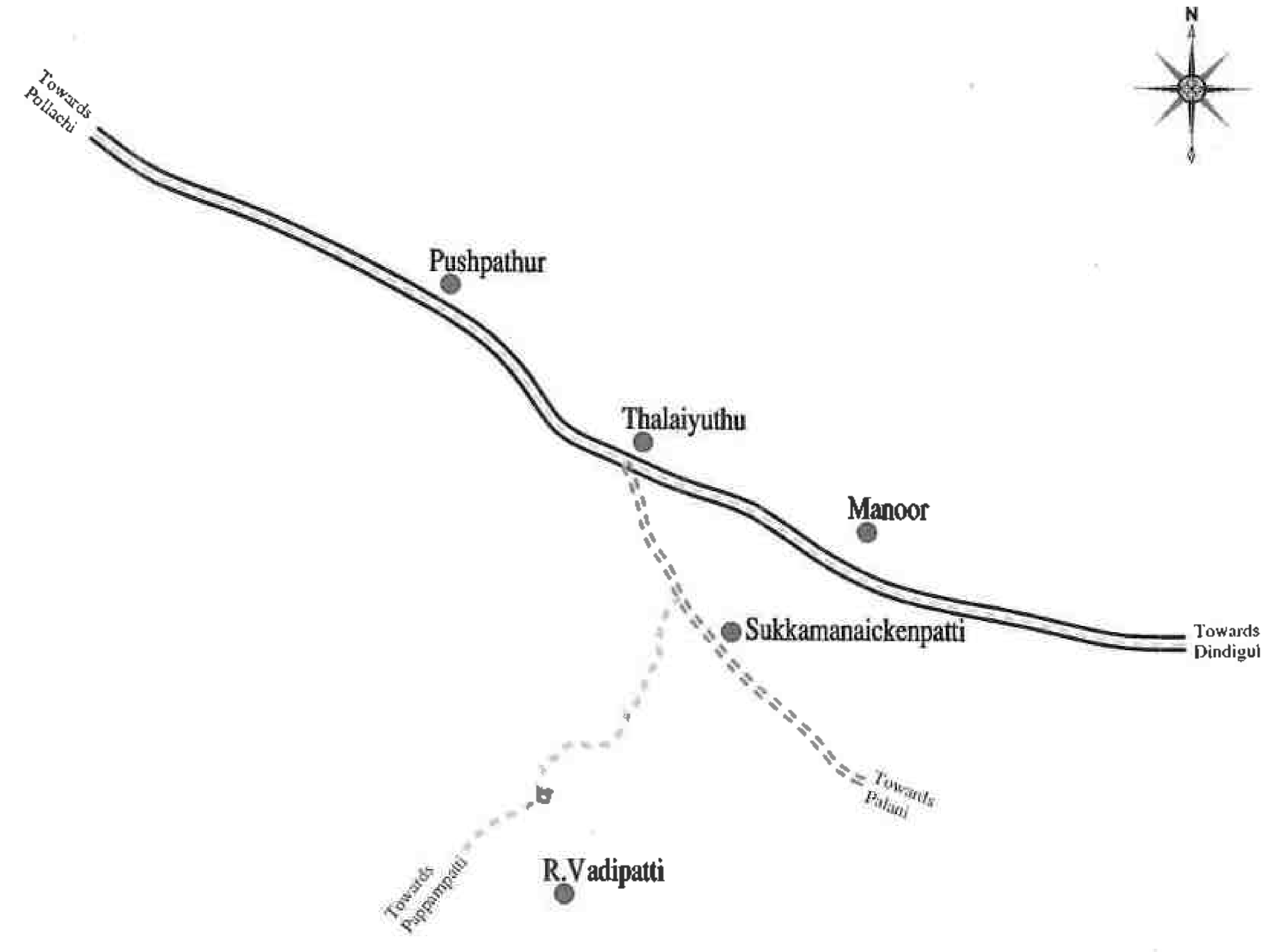

PLATE NO-ID

DATE OF SURVEY: 11.03.2026

APPLICANT:

THIRU.B.GOPALAKRISHNAN,
S/o.BALUSAMY,
NO.5/107, PACHAPALAYAM THOTTAM,
SULUR TALUK,
COIMBATORE DISTRICT.

QUARRY LEASE APPLIED AREA:

S.F.NO'S : 50/4, 50/5A, 51/1, 51/2, 51/3, 51/4, 51/5, 51/6, 51/7 & 51/8,
EXTENT : 2.37.0Ha,
VILLAGE : VADIPATTI NORTH,
TALUK : PALANI,
DISTRICT : DINDIGUL.

INDEX

Q.LEASE APPLIED AREA
NATIONAL HIGHWAY
VILLAGE ROAD
CART TRACK
APPROACH ROAD
HABITATIONS

KEY PLAN

Not To Scale

PREPARED BY :

THIS IS TO CERTIFY THAT THE INFORMATION IN THIS PLATE IS TRUE AND CORRECT TO THE BEST OF MY KNOWLEDGE BASED UPON THE LEASE MAP AUTHENTICATED BY STATE GOVERNMENT

Assistant Director, Dept. of Geology and Mining, Collectorate Dindigul - 624 004

C.NATARAJAN M.Sc.M.Phil.
QUALIFIED PERSON

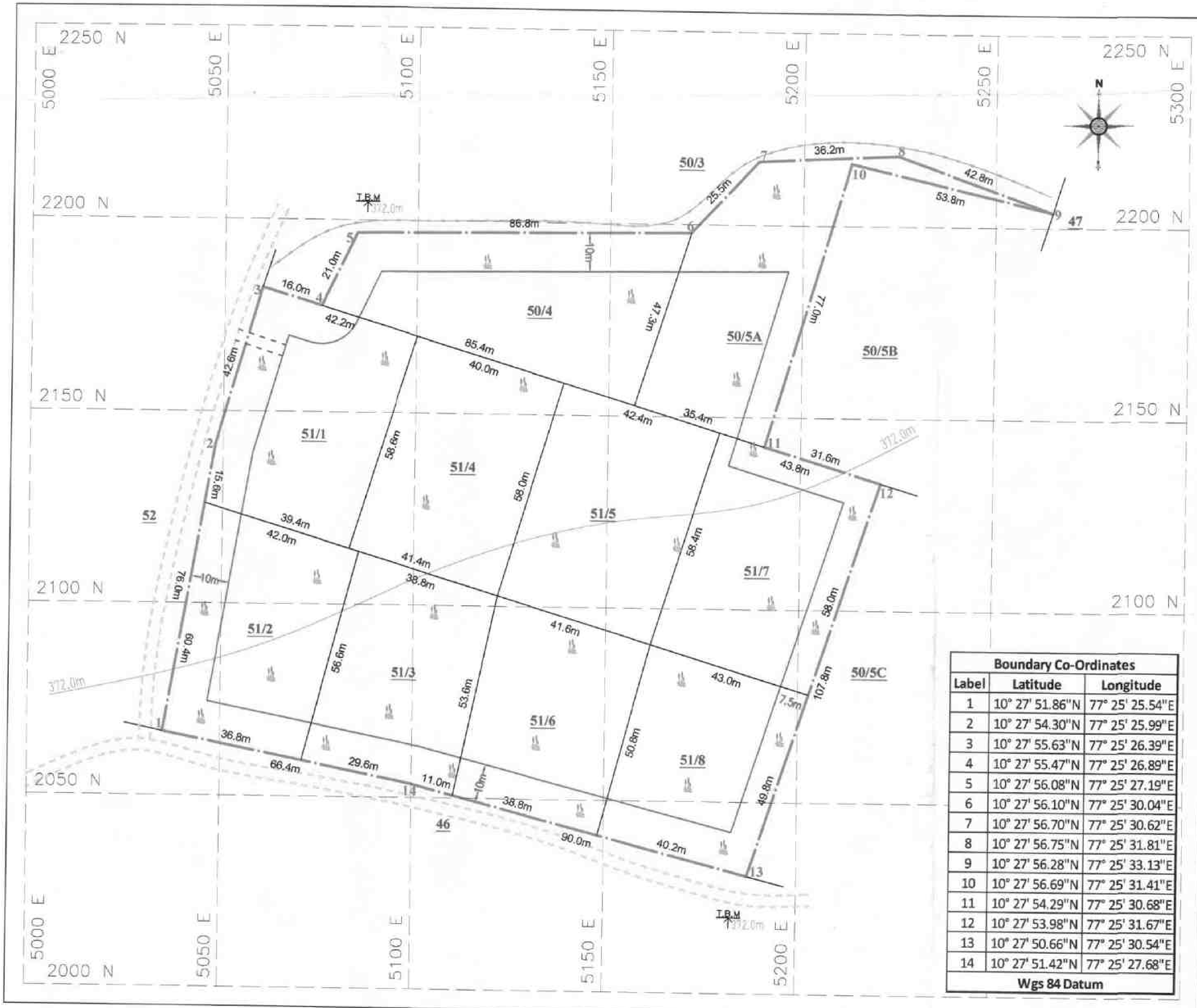

Boundary Co-Ordinates		
Label	Latitude	Longitude
1	10° 27' 51.86"N	77° 25' 25.54"E
2	10° 27' 54.30"N	77° 25' 25.99"E
3	10° 27' 55.63"N	77° 25' 26.39"E
4	10° 27' 55.47"N	77° 25' 26.89"E
5	10° 27' 56.08"N	77° 25' 27.19"E
6	10° 27' 56.10"N	77° 25' 30.04"E
7	10° 27' 56.70"N	77° 25' 30.62"E
8	10° 27' 56.75"N	77° 25' 31.81"E
9	10° 27' 56.28"N	77° 25' 33.13"E
10	10° 27' 56.69"N	77° 25' 31.41"E
11	10° 27' 54.29"N	77° 25' 30.68"E
12	10° 27' 53.98"N	77° 25' 31.67"E
13	10° 27' 50.66"N	77° 25' 30.54"E
14	10° 27' 51.42"N	77° 25' 27.68"E
Wgs 84 Datum		

O/o Assistant Director Dept. of Geology and Mining Collectorate Dindigul - 624 ...

PLATE NO-II

DATE OF SURVEY: [illegible]1.03.2026

APPLICANT:

THIRU.B.GOPALAKRISHNAN,
S/o.BALUSAMY,
NO.5/107, PACHAPALAYAM THOTTAM,
SULUR TALUK,
COIMBATORE DISTRICT.

QUARRY LEASE APPLIED AREA:

S.F.NO'S : 50/4, 50/5A, 51/1, 51/2, 51/3, 51/4, 51/5, 51/6, 51/7 & 51/8,
EXTENT : 2.37.0Ha,
VILLAGE : VADIPATTI NORTH,
TALUK : PALANI,
DISTRICT : DINDIGUL.

INDEX

Q.LEASE APPLIED BOUNDARY
7.5m & 10m SAFETY DISTANCE
TEMPORARY BENCH MARK (T.B.M)
APPROACH ROAD
CART TRACK
CONTOUR
SCRUB
NILAVIYAL ODAI

QUARRY LEASE & SURFACE PLAN

SCALE 1 : 1000

PREPARED BY:

THIS IS TO CERTIFY THAT THE INFORMATION IN THIS PLATE IS TRUE AND CORRECT TO THE BEST OF MY KNOWLEDGE BASED UPON THE LEASE MAP AUTHENTICATED BY STATE GOVERNMENT

C.NATARAJAN,M.Sc,M.Phil.,
QUALIFIED PERSON

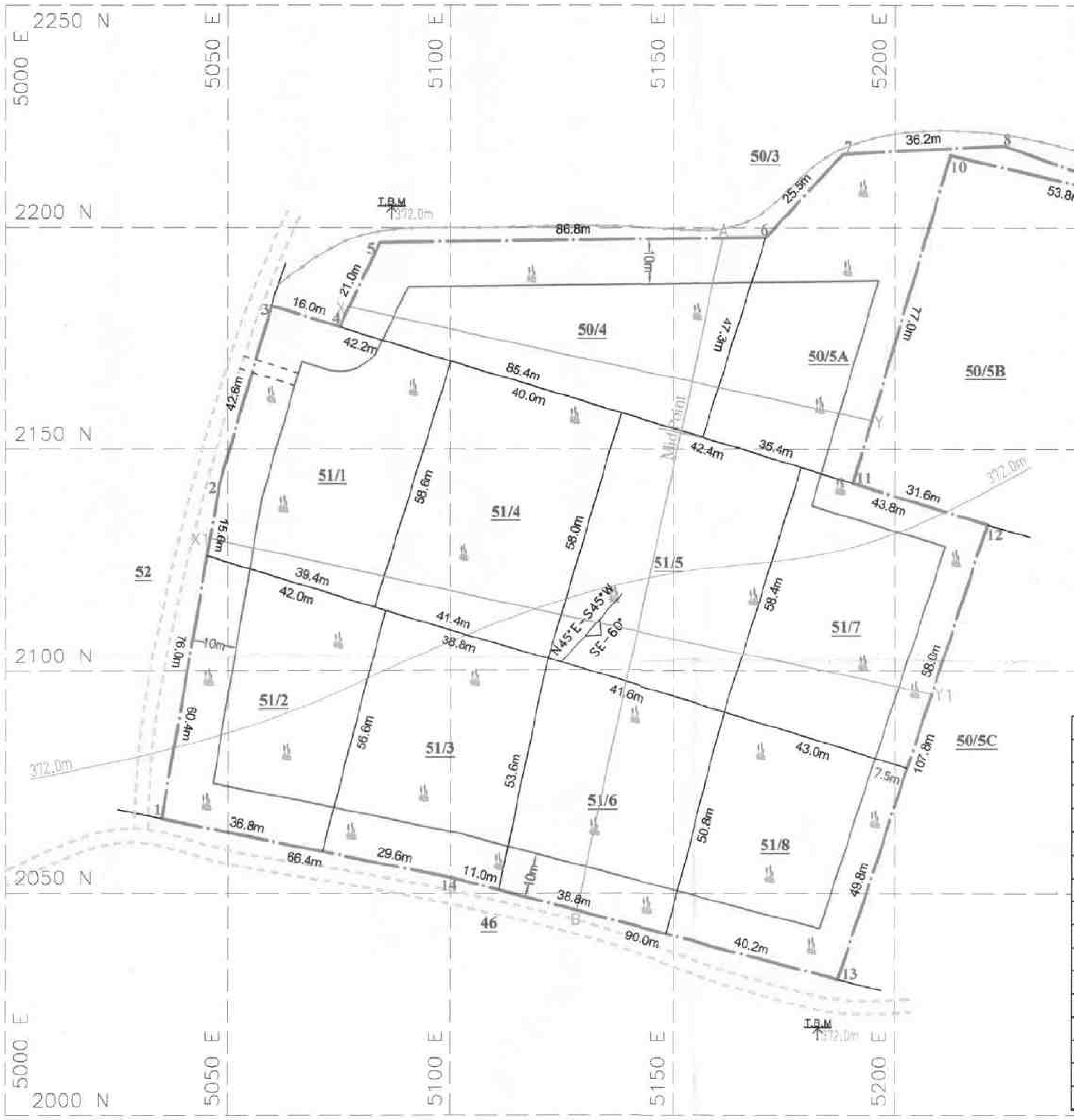

Boundary Co-Ordinates		
Label	Latitude	Longitude
1	10° 27' 51.86"N	77° 25' 25.54"E
2	10° 27' 54.30"N	77° 25' 25.99"E
3	10° 27' 55.63"N	77° 25' 26.39"E
4	10° 27' 55.47"N	77° 25' 26.89"E
5	10° 27' 56.08"N	77° 25' 27.19"E
6	10° 27' 56.10"N	77° 25' 30.04"E
7	10° 27' 56.70"N	77° 25' 30.62"E
8	10° 27' 56.75"N	77° 25' 31.81"E
9	10° 27' 56.28"N	77° 25' 33.13"E
10	10° 27' 56.69"N	77° 25' 31.41"E
11	10° 27' 54.29"N	77° 25' 30.68"E
12	10° 27' 53.98"N	77° 25' 31.67"E
13	10° 27' 50.66"N	77° 25' 30.54"E
14	10° 27' 51.42"N	77° 25' 27.68"E
Wgs 84 Datum		

Collectorate Dindigul - 624 004

SECTION ALONG A-B

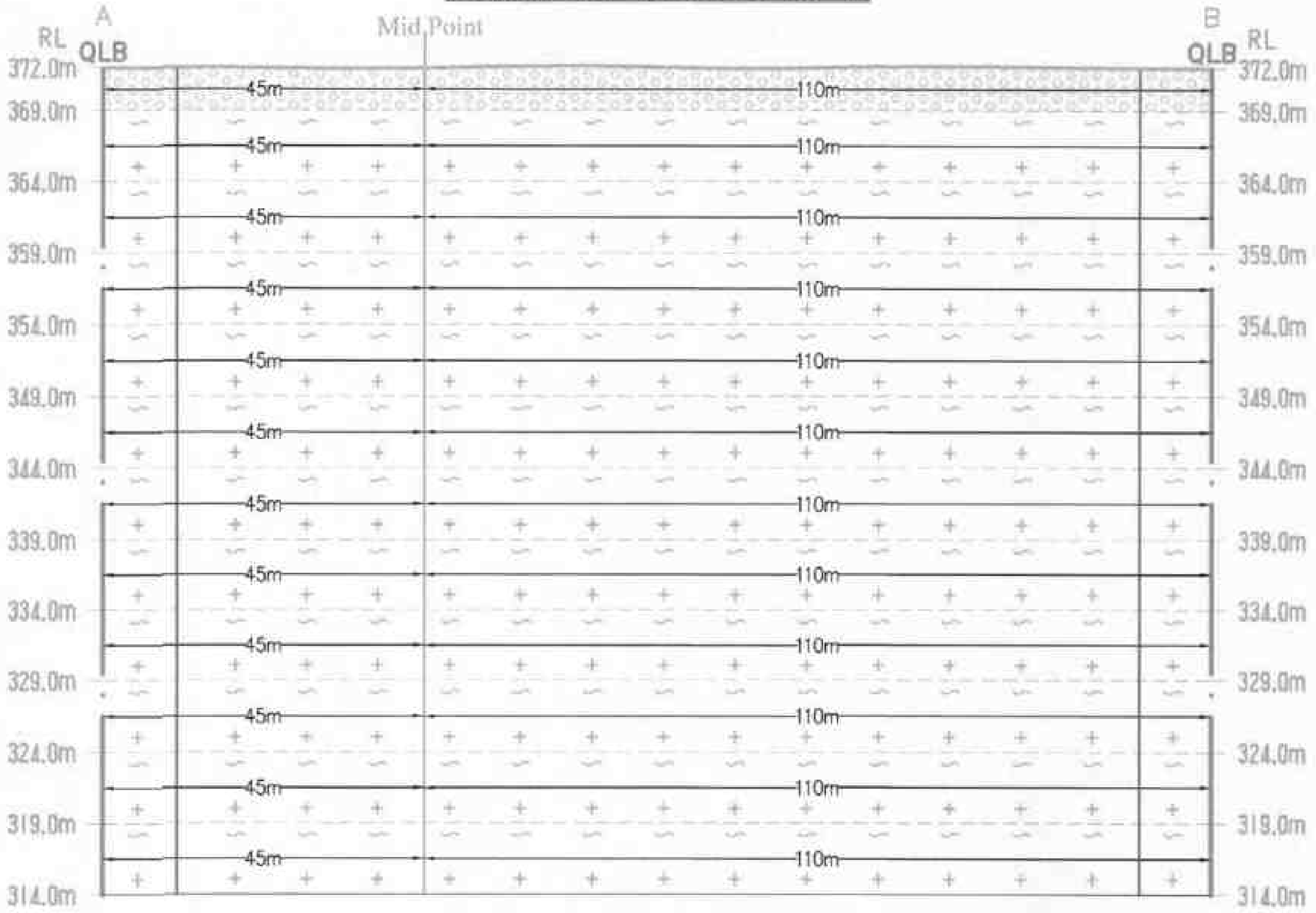

SECTION ALONG X-Y

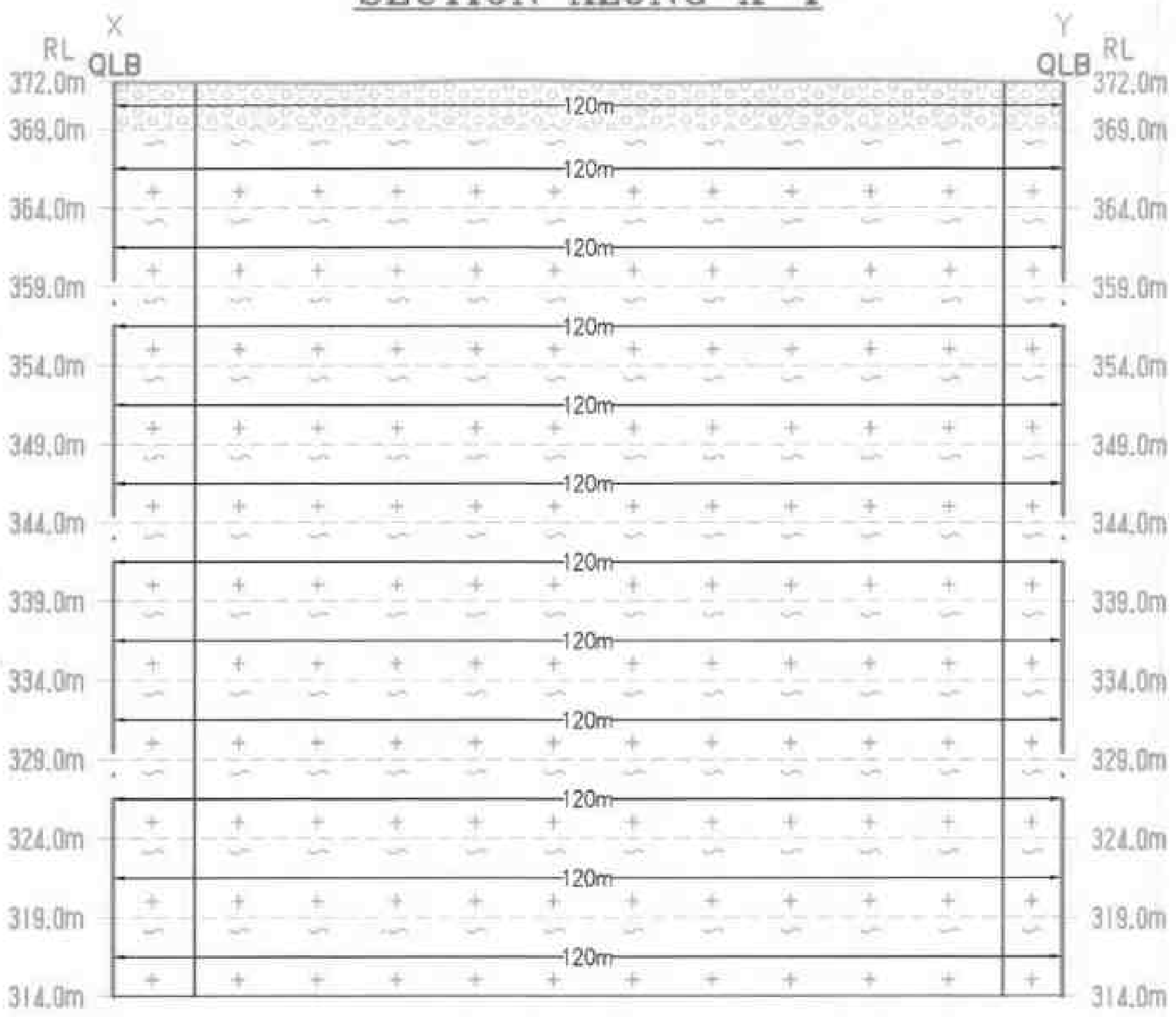

SECTION ALONG X1-Y1

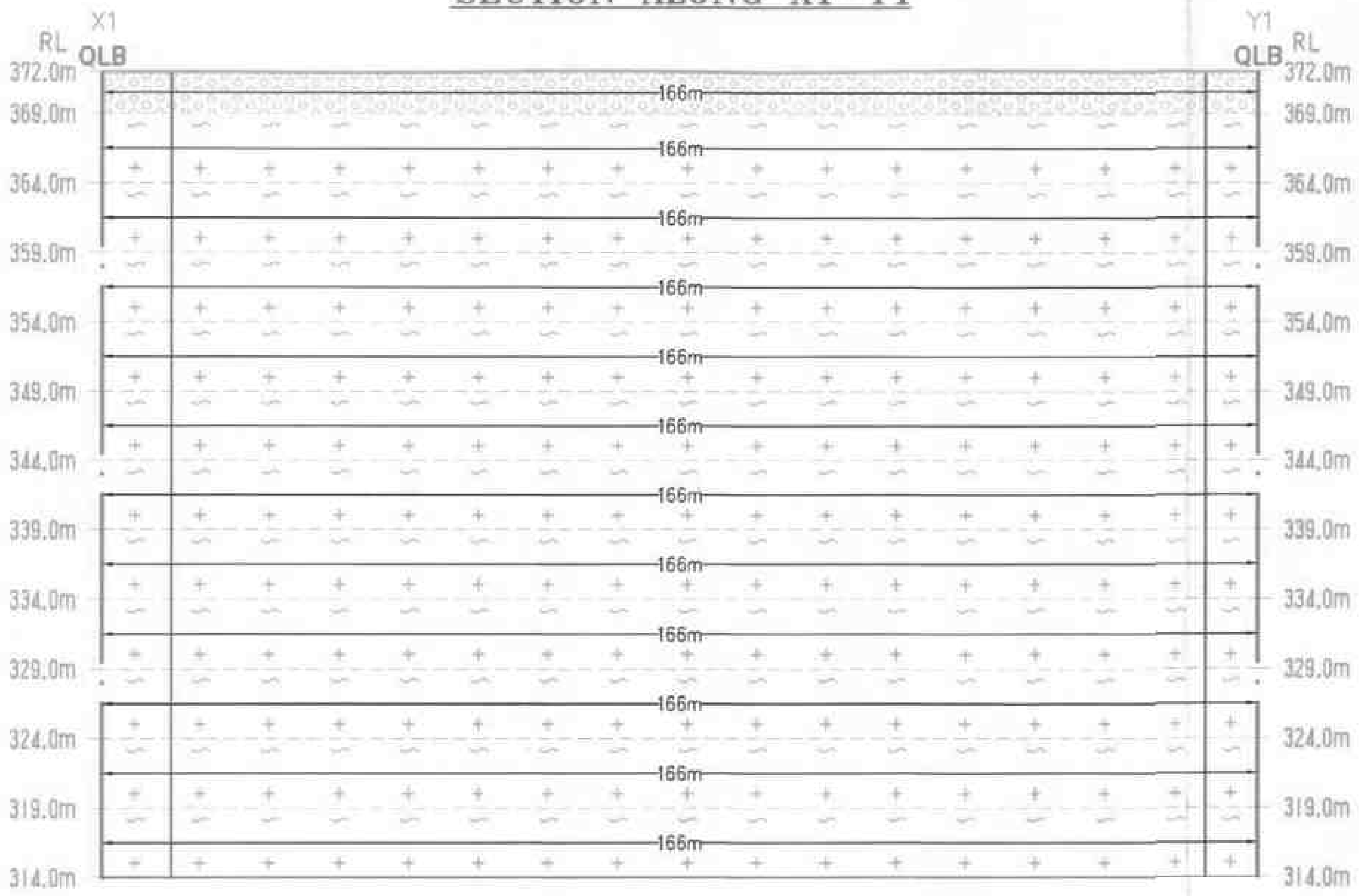

PLATE NO-III

DATE OF SURVEY: 11.03.2026

APPLICANT:

THIRU.B.GOPALAKRISHNAN,
S/o.BALUSAMY,
NO.5/107, PACHAPALAYAM THOTTAM,
SULUR TALUK,
COIMBATORE DISTRICT.

QUARRY LEASE APPLIED AREA:

S.F.NO'S : 50/4, 50/5A, 51/1, 51/2, 51/3, 51/4, 51/5, 51/6, 51/7 & 51/8.
EXTENT : 2.37.0Ha,
VILLAGE : VADIPATTI NORTH.
TALUK : PALANI,
DISTRICT : DINDIGUL.

INDEX

- Q.LEASE APPLIED BOUNDARY
- 7.5m & 10m SAFETY DISTANCE
- TEMPORARY BENCH MARK
- APPROACH ROAD
- CART TRACK
- CONTOUR
- SCRUB
- NILAVIYAL ODAI
- GRAVEL
- ROUGH STONE
- STRIKE & DIP

TOPOGRAPHY, GEOLOGICAL PLAN & SECTIONS

SCALE 1 : 1000
SECTIONS HOR 1:1000, VER 1:500

PREPARED BY:

THIS IS TO CERTIFY THAT THE INFORMATION IN THIS PLATE IS TRUE AND CORRECT TO THE BEST OF MY KNOWLEDGE BASED UPON THE LEASE MAP AUTHENTICATED BY STATE GOVERNMENT

C.NATARAJAN,M.Sc.,M.Phil.,
QUALIFIED PERSON

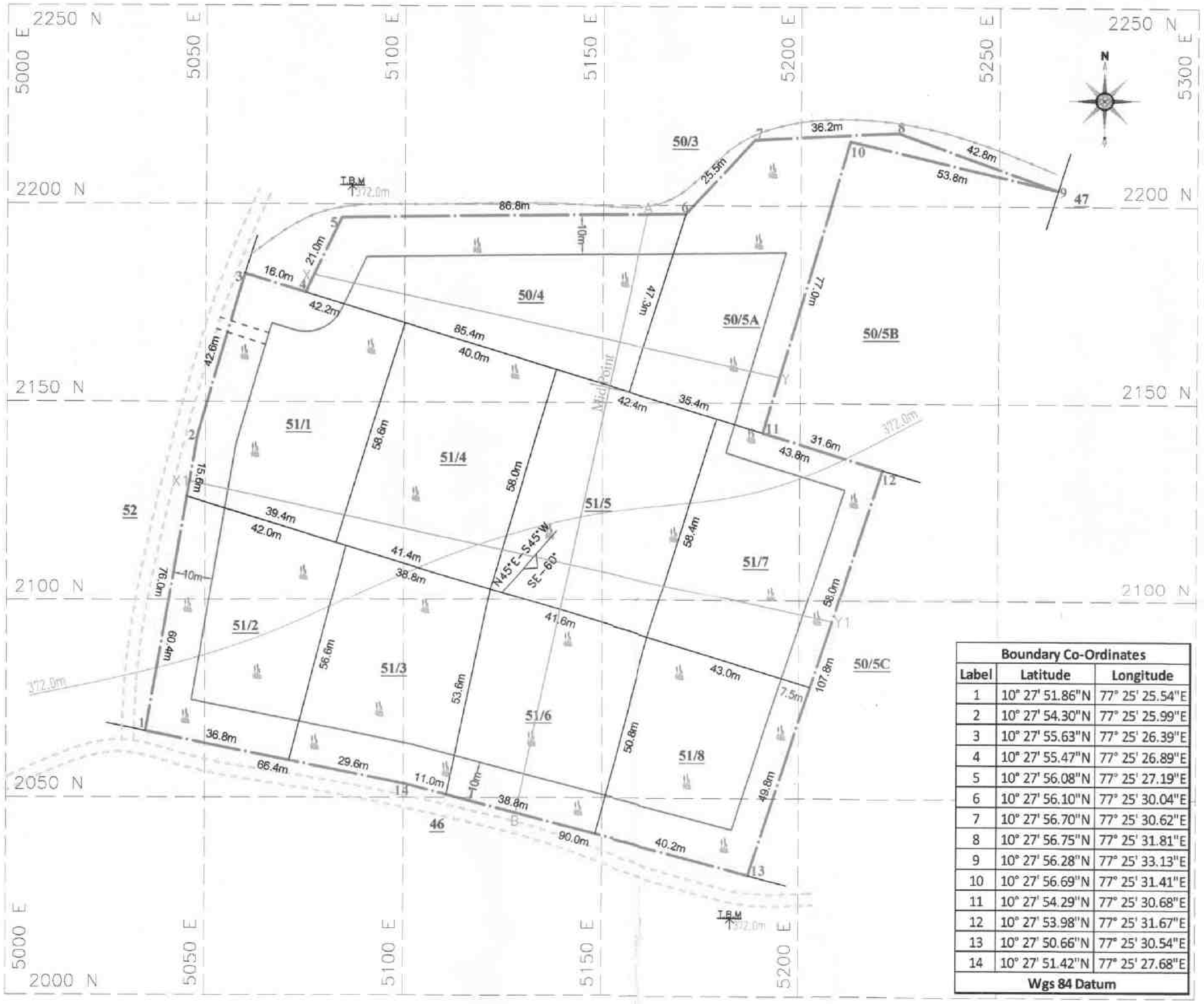

Boundary Co-Ordinates		
Label	Latitude	Longitude
1	10° 27' 51.86"N	77° 25' 25.54"E
2	10° 27' 54.30"N	77° 25' 25.99"E
3	10° 27' 55.63"N	77° 25' 26.39"E
4	10° 27' 55.47"N	77° 25' 26.89"E
5	10° 27' 56.08"N	77° 25' 27.19"E
6	10° 27' 56.10"N	77° 25' 30.04"E
7	10° 27' 56.70"N	77° 25' 30.62"E
8	10° 27' 56.75"N	77° 25' 31.81"E
9	10° 27' 56.28"N	77° 25' 33.13"E
10	10° 27' 56.69"N	77° 25' 31.41"E
11	10° 27' 54.29"N	77° 25' 30.68"E
12	10° 27' 53.98"N	77° 25' 31.67"E
13	10° 27' 50.66"N	77° 25' 30.54"E
14	10° 27' 51.42"N	77° 25' 27.68"E
Wgs 84 Datum		

SECTION ALONG A–B

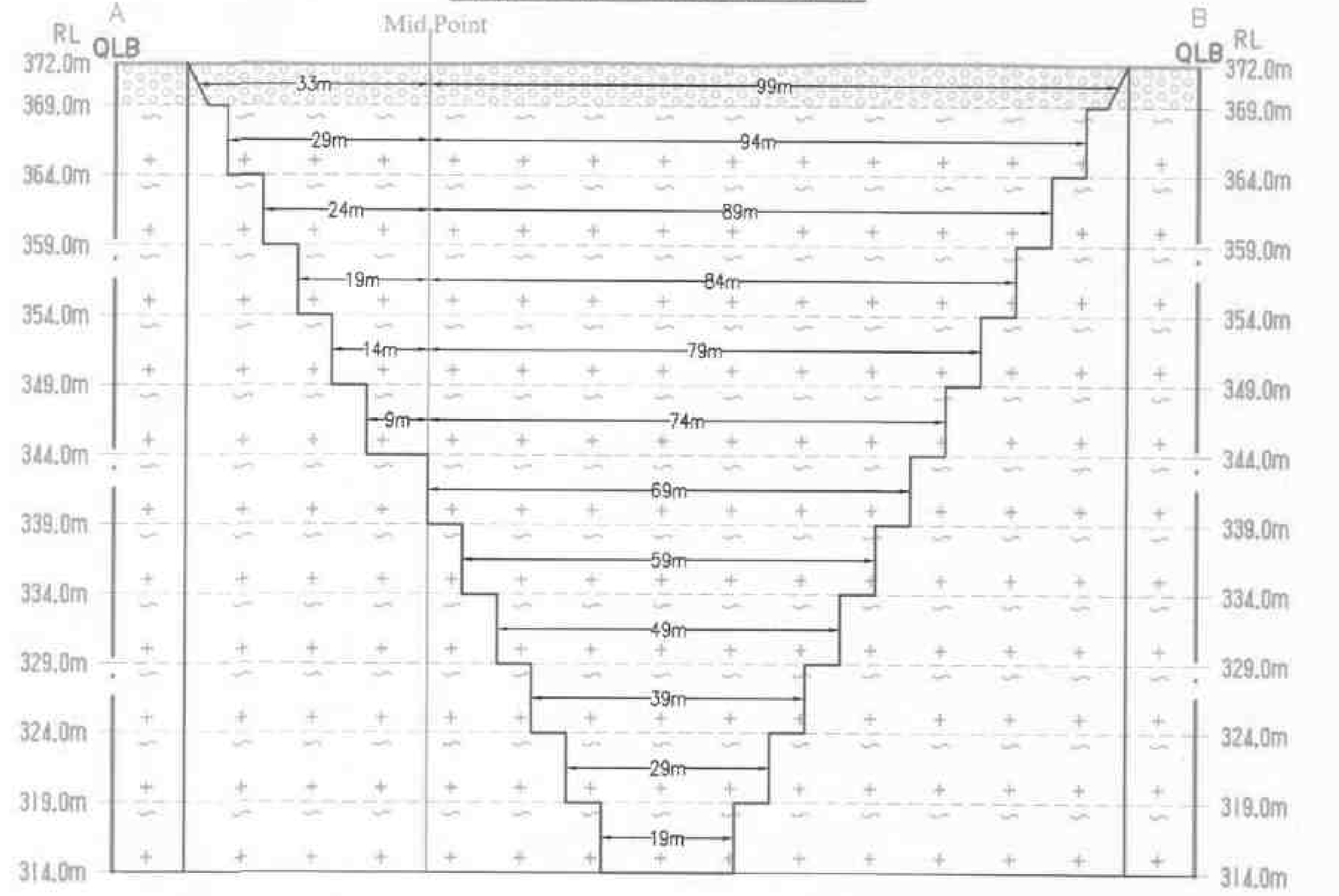

SECTION ALONG X–Y

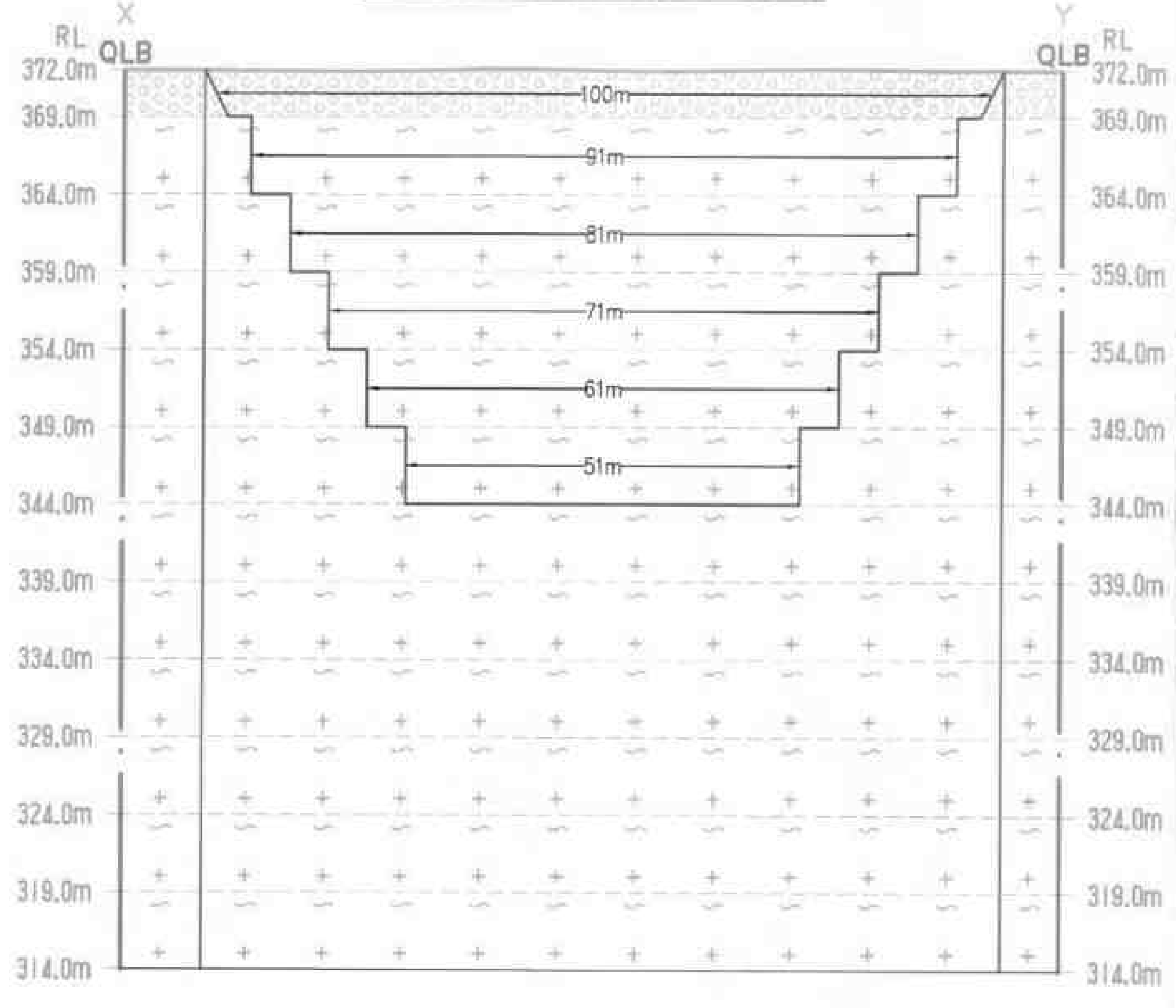

SECTION ALONG X1–Y1

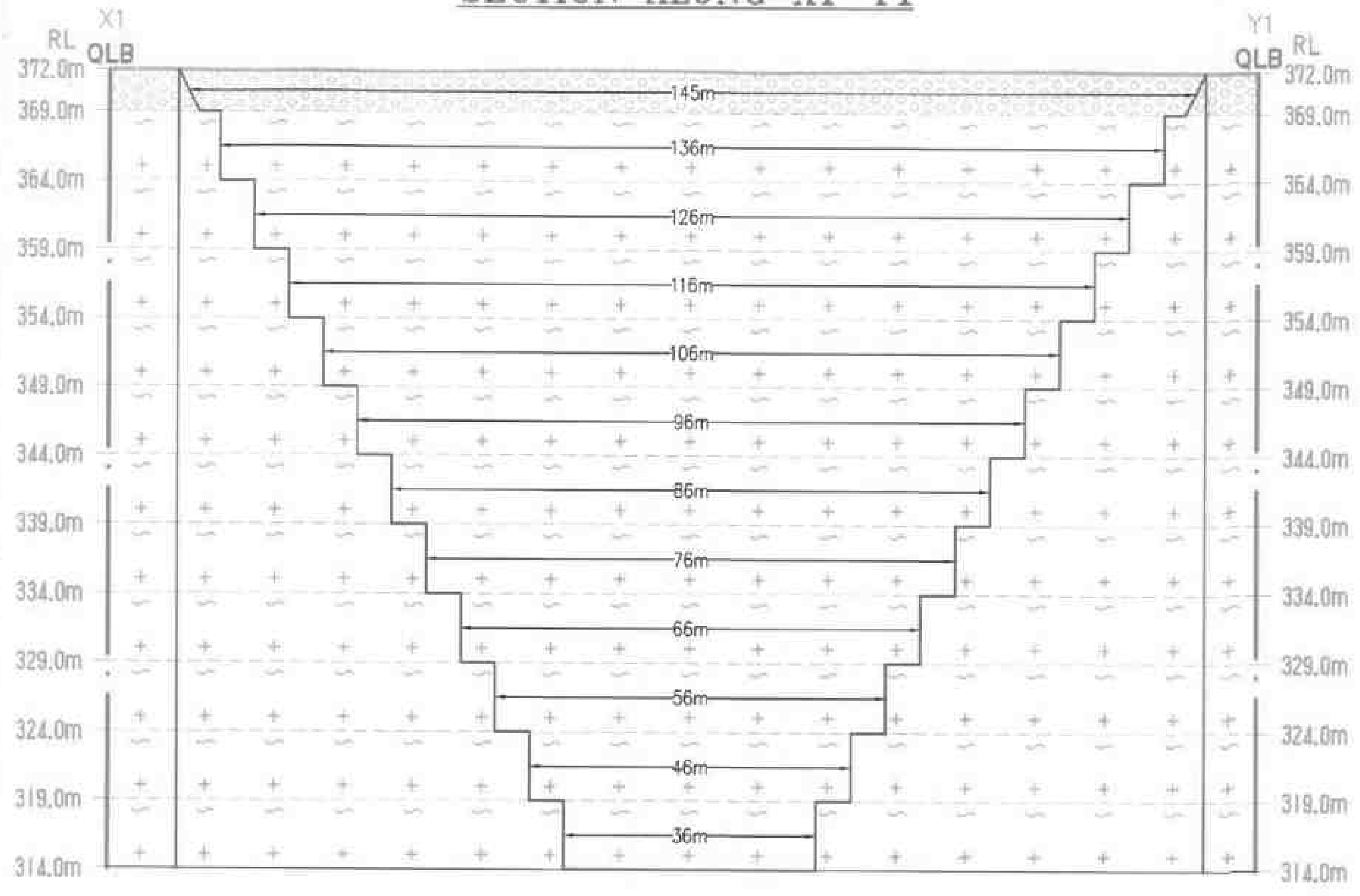

PLATE NO-IV

DATE OF SURVEY: 11.03.2020

APPLICANT:
THIRU.B.GOPALAKRISHNAN,
S/o.BALUSAMY,
NO.5/107, PACHAPALAYAM THOTTAM,
SULUR TALUK,
COIMBATORE DISTRICT.

QUARRY LEASE APPLIED AREA:
S.F.NO'S : 50/4, 50/5A, 51/1, 51/2, 51/3, 51/4, 51/5, 51/6, 51/7 & 51/8,
EXTENT : 2.37.0Ha,
VILLAGE : VADIPATTI NORTH,
TALUK : PALANI,
DISTRICT : DINDIGUL.

INDEX

- Q.LEASE APPLIED BOUNDARY
- 7.5m & 10m SAFETY DISTANCE
- TEMPORARY BENCH MARK
- APPROACH ROAD
- CART TRACK
- CONTOUR
- SCRUB
- NILAVIYAL ODAI
- GRAVEL
- ROUGH STONE
- STRIKE & DIP

MINEABLE
PLAN & SECTIONS

SCALE 1 : 1000
SECTIONS HOR 1:1000, VER 1:500

PREPARED BY:
THIS IS TO CERTIFY THAT THE INFORMATION IN THIS PLATE IS TRUE AND CORRECT TO THE BEST OF MY KNOWLEDGE BASED UPON THE LEASE MAP AUTHENTICATED BY STATE GOVERNMENT

C.NATARAJAN,M.Sc,M.Phil.,
QUALIFIED PERSON

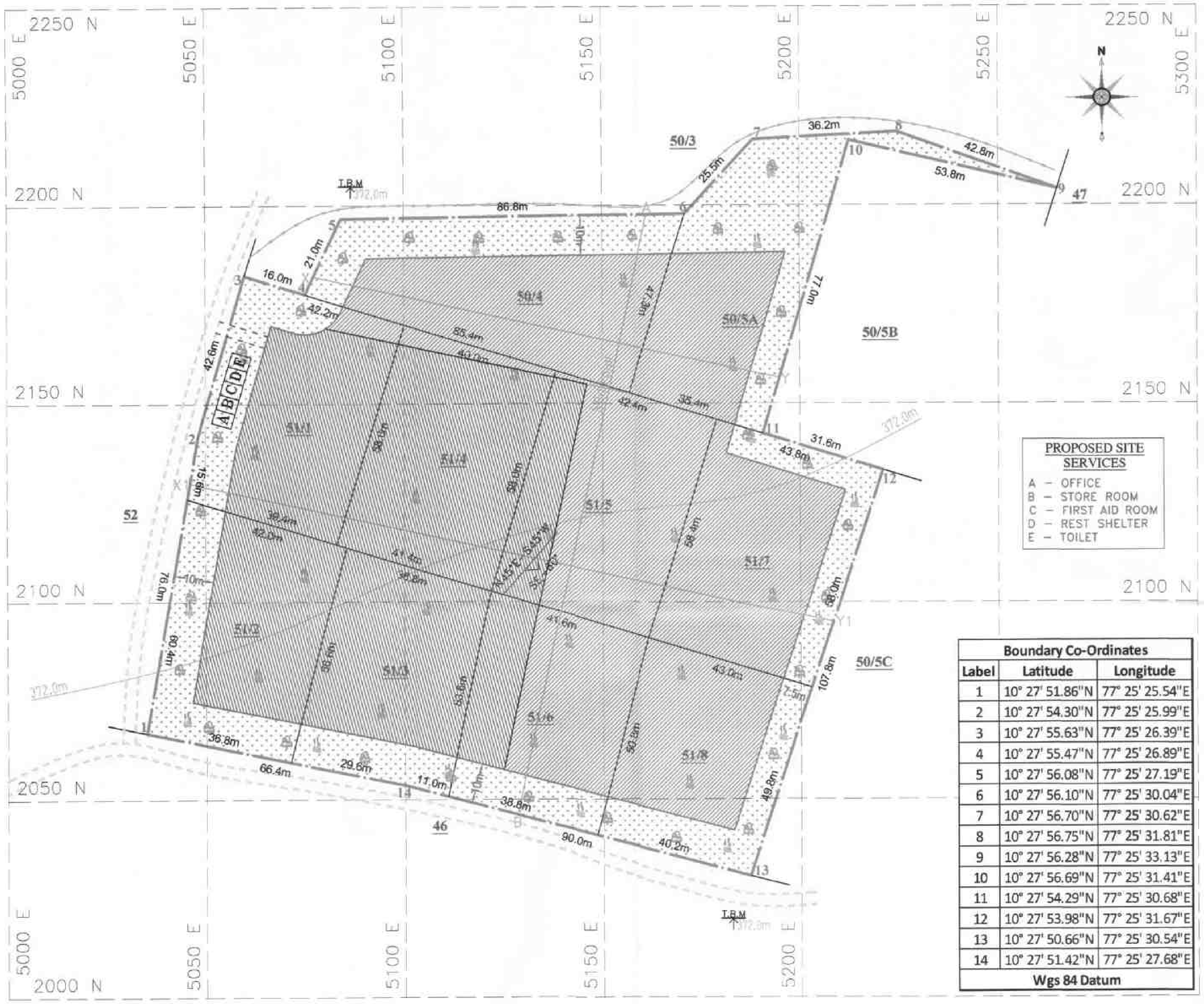

Boundary Co-Ordinates

Label	Latitude	Longitude
1	10° 27' 51.86"N	77° 25' 25.54"E
2	10° 27' 54.30"N	77° 25' 25.99"E
3	10° 27' 55.63"N	77° 25' 26.39"E
4	10° 27' 55.47"N	77° 25' 26.89"E
5	10° 27' 56.08"N	77° 25' 27.19"E
6	10° 27' 56.10"N	77° 25' 30.04"E
7	10° 27' 56.70"N	77° 25' 30.62"E
8	10° 27' 56.75"N	77° 25' 31.81"E
9	10° 27' 56.28"N	77° 25' 33.13"E
10	10° 27' 56.69"N	77° 25' 31.41"E
11	10° 27' 54.29"N	77° 25' 30.68"E
12	10° 27' 53.98"N	77° 25' 31.67"E
13	10° 27' 50.66"N	77° 25' 30.54"E
14	10° 27' 51.42"N	77° 25' 27.68"E

Wgs 84 Datum

SECTION ALONG A–B

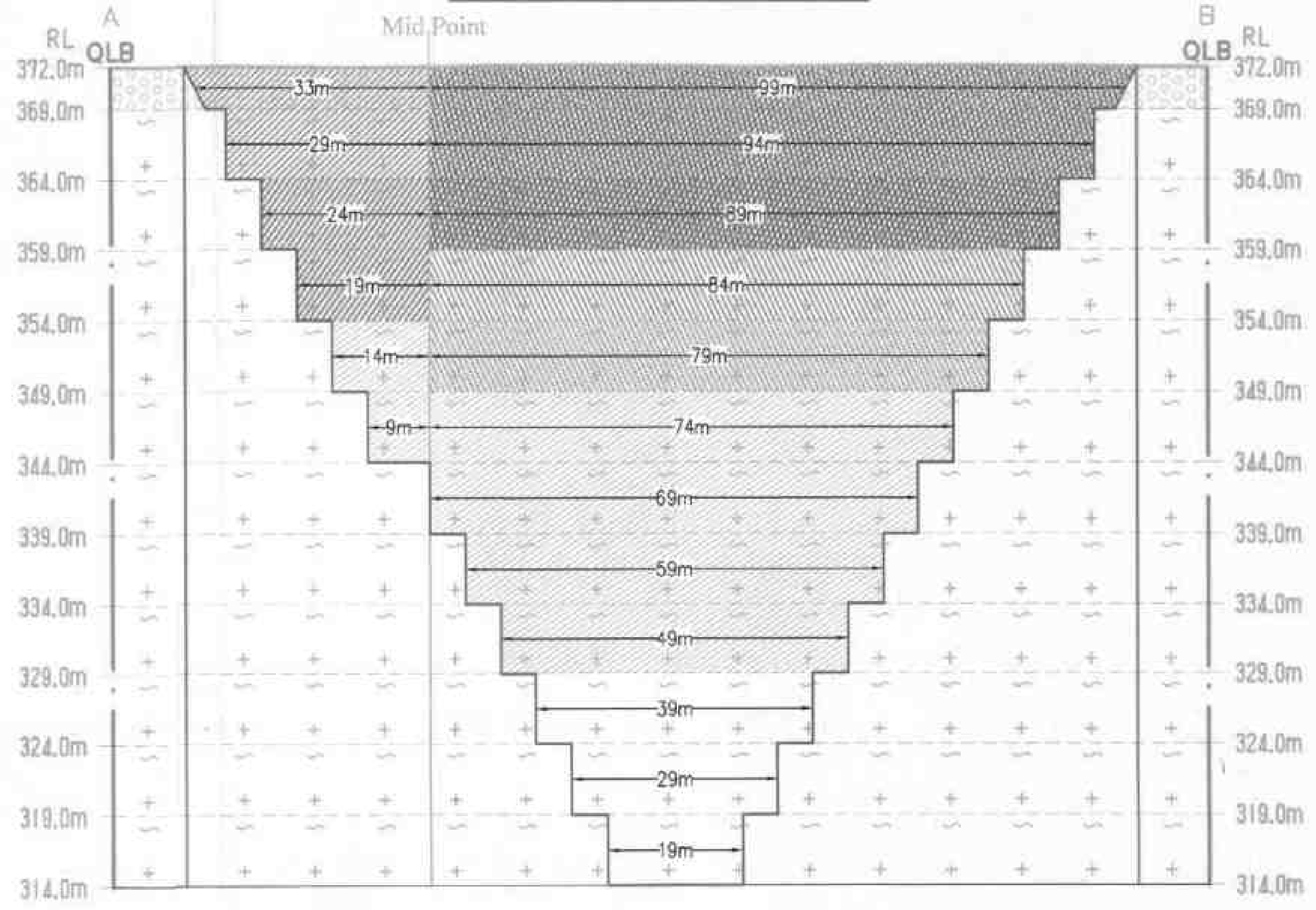

1st yr Proposed area to be Quarried
2nd yr Proposed area to be Quarried
3rd yr Proposed area to be Quarried
4th yr Proposed area to be Quarried
5th yr Proposed area to be Quarried

Proposed area to be Planted

SECTION ALONG X–Y

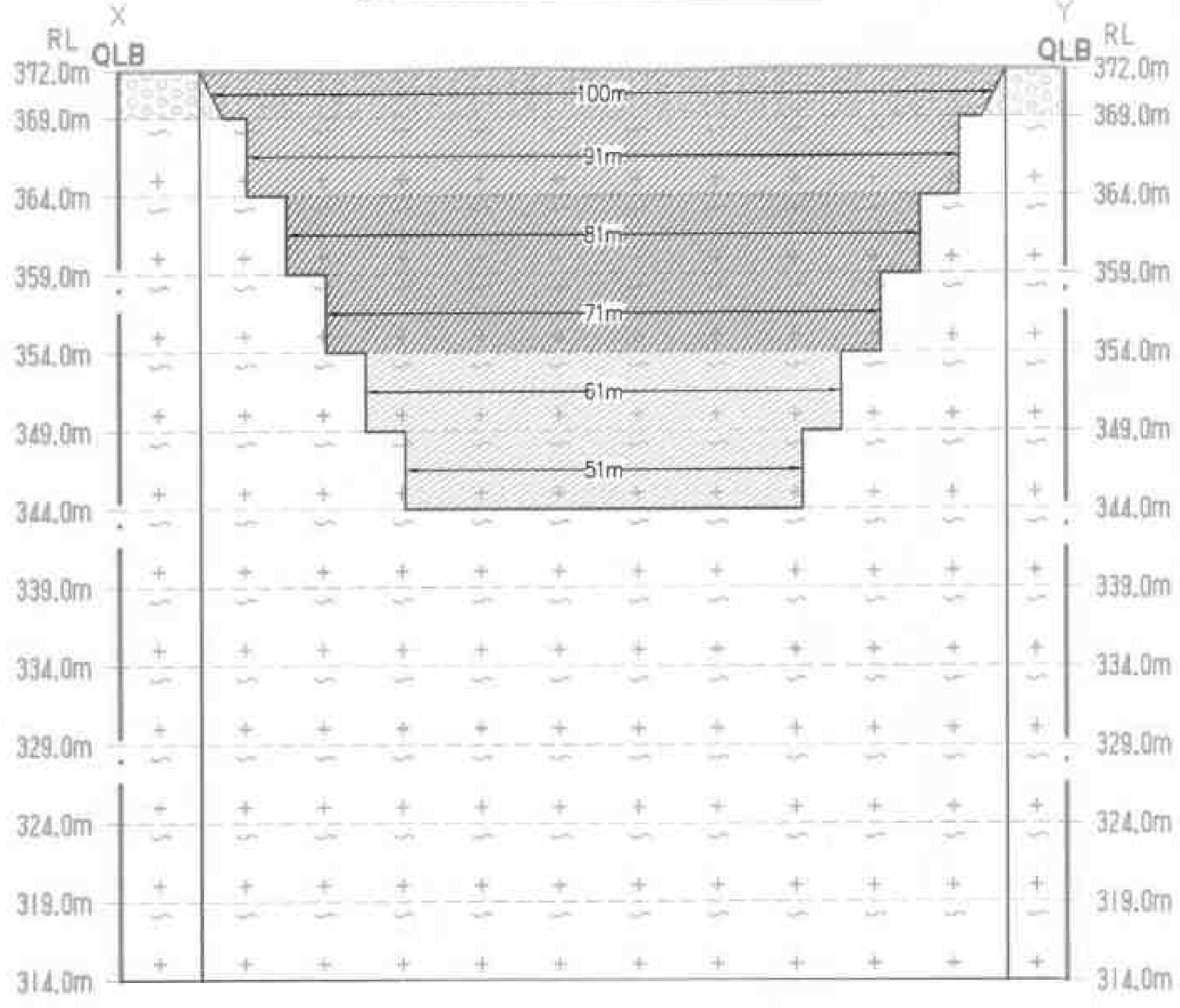

SECTION ALONG X1–Y1

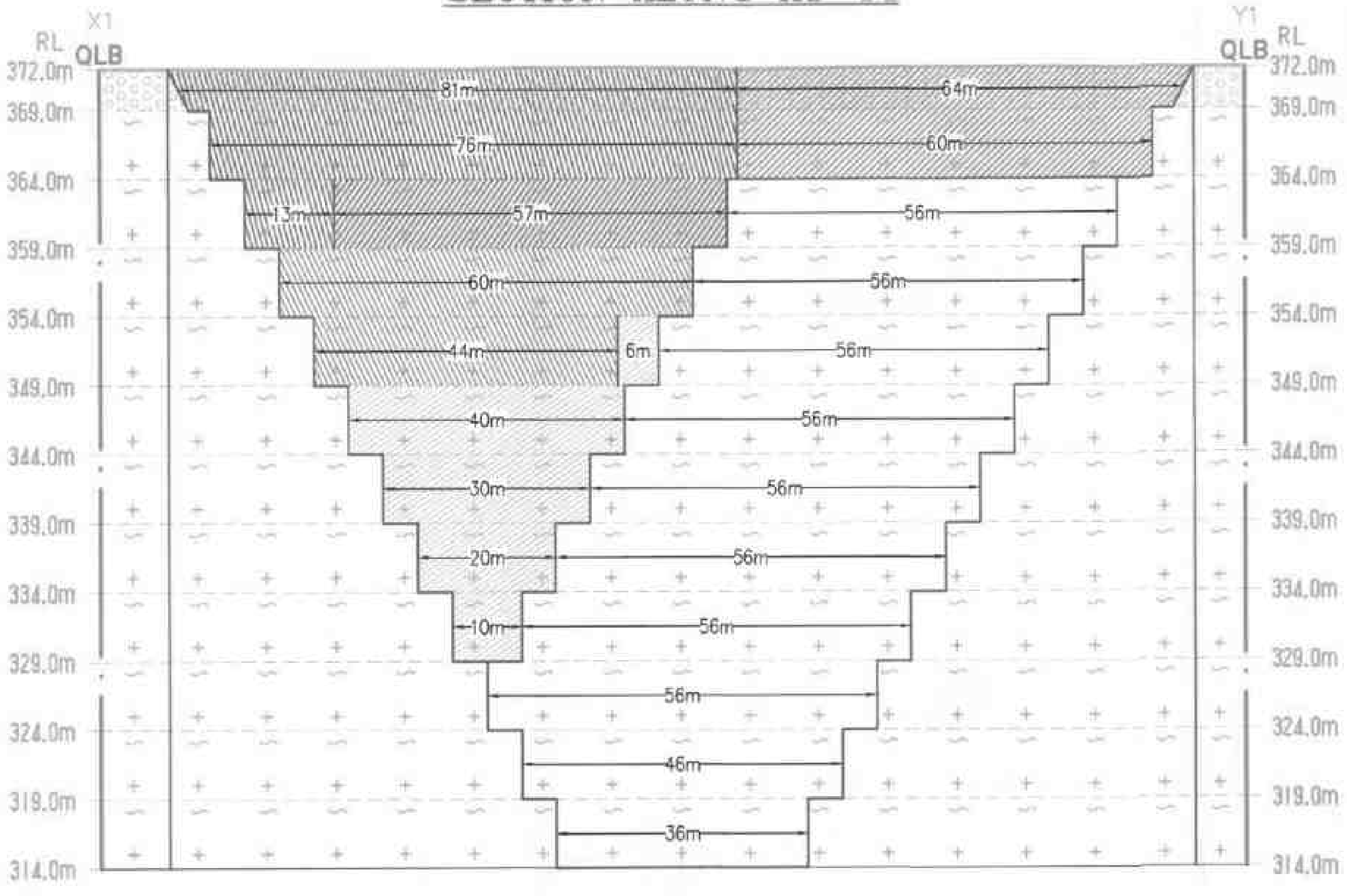

PLATE NO-V

DATE OF SURVEY: 11.03.20[illegible]

APPLICANT:
THIRU.B.GOPALAKRISHNAN,
S/o.BALUSAMY,
NO.5/107, PACHAPALAYAM THOTTAM,
SULUR TALUK,
COIMBATORE DISTRICT.

Collectorate Dindigul - 624 004. O/o Assistant Director Dept. of Geology and Mining

QUARRY LEASE APPLIED AREA:
S.F.NO'S : 50/4, 50/5A, 51/1, 51/2, 51/3, 51/4, 51/5, 51/6, 51/7 & 51/8,
EXTENT : 2.37.0Ha,
VILLAGE : VADIPATTI NORTH,
TALUK : PALANI,
DISTRICT : DINDIGUL.

INDEX

- Q.LEASE APPLIED BOUNDARY
- 7.5m & 10m SAFETY DISTANCE
- TEMPORARY BENCH MARK (T.B.M)
- APPROACH ROAD
- CART TRACK
- CONTOUR
- SCRUB
- NILAVIYAL ODAI
- GRAVEL
- ROUGH STONE
- STRIKE & DIP

YEARWISE DEVELOPMENT & PRODUCTION PLAN & SECTIONS

SCALE 1 : 1000
SECTIONS HOR 1:1000, VER 1:500

PREPARED BY:

THIS IS TO CERTIFY THAT THE INFORMATION IN THIS PLATE IS TRUE AND CORRECT TO THE BEST OF MY KNOWLEDGE BASED UPON THE LEASE MAP AUTHENTICATED BY STATE GOVERNMENT

C.NATARAJAN M.Sc.,M.Phil.,
QUALIFIED PERSON

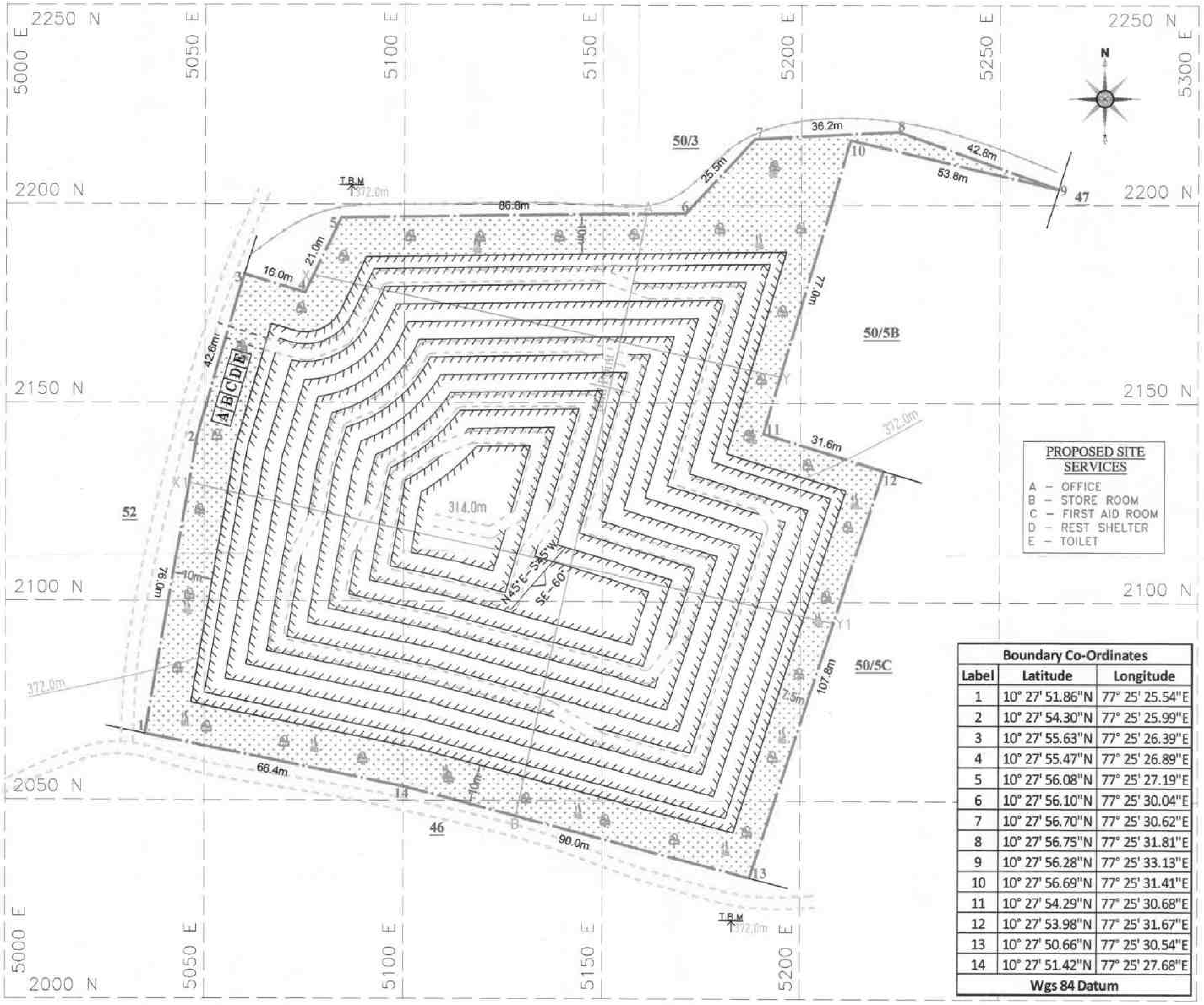

PROPOSED SITE SERVICES

A – OFFICE
B – STORE ROOM
C – FIRST AID ROOM
D – REST SHELTER
E – TOILET

Boundary Co-Ordinates		
Label	Latitude	Longitude
1	10° 27' 51.86"N	77° 25' 25.54"E
2	10° 27' 54.30"N	77° 25' 25.99"E
3	10° 27' 55.63"N	77° 25' 26.39"E
4	10° 27' 55.47"N	77° 25' 26.89"E
5	10° 27' 56.08"N	77° 25' 27.19"E
6	10° 27' 56.10"N	77° 25' 30.04"E
7	10° 27' 56.70"N	77° 25' 30.62"E
8	10° 27' 56.75"N	77° 25' 31.81"E
9	10° 27' 56.28"N	77° 25' 33.13"E
10	10° 27' 56.69"N	77° 25' 31.41"E
11	10° 27' 54.29"N	77° 25' 30.68"E
12	10° 27' 53.98"N	77° 25' 31.67"E
13	10° 27' 50.66"N	77° 25' 30.54"E
14	10° 27' 51.42"N	77° 25' 27.68"E
Wgs 84 Datum		

SECTION ALONG A–B

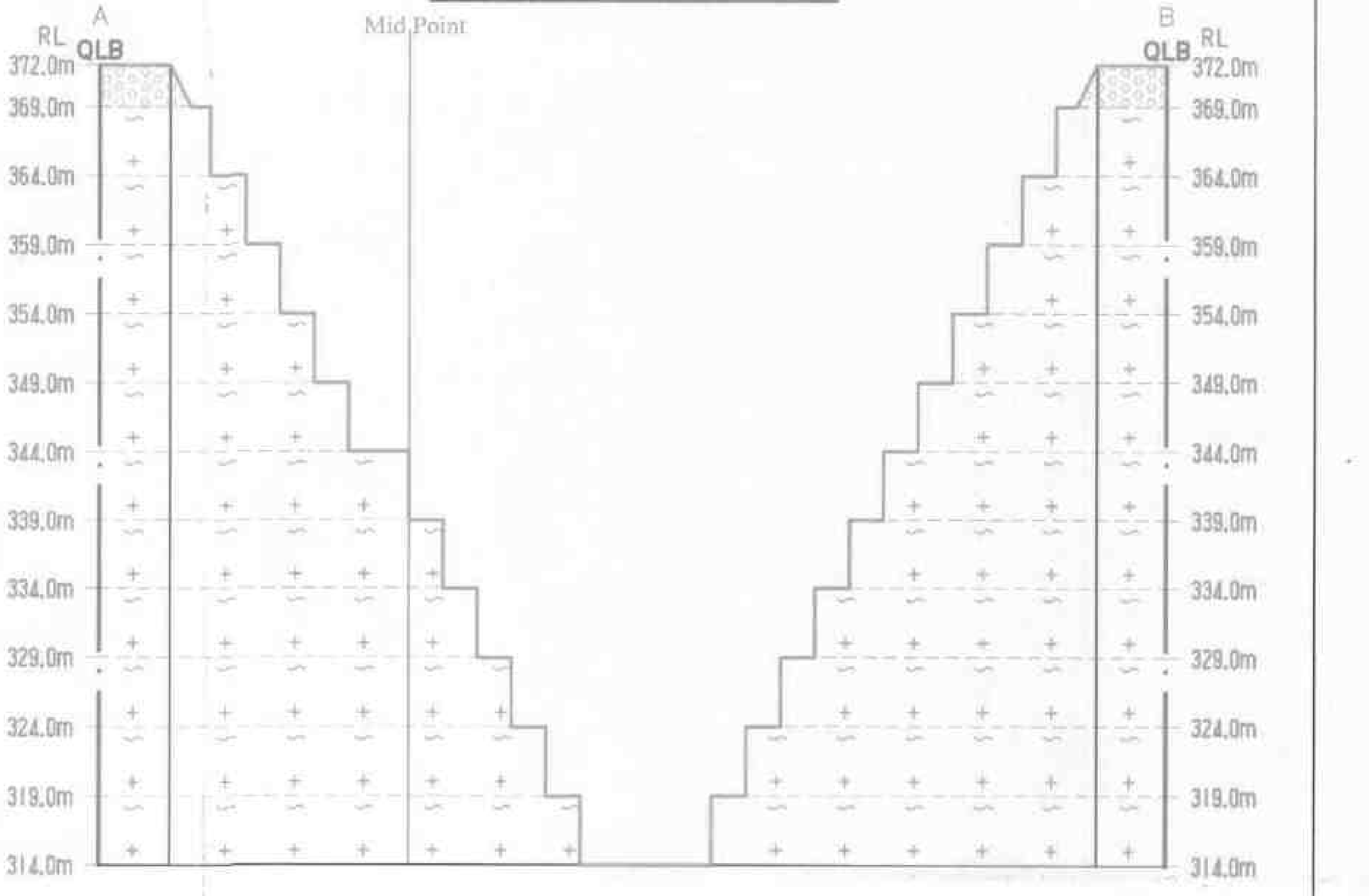

Ultimate Pit Dimension of End of the Quarry Lease Period
L145mX121m(Avg)XD58m(Max)

Proposed area to be Planted

SECTION ALONG X–Y

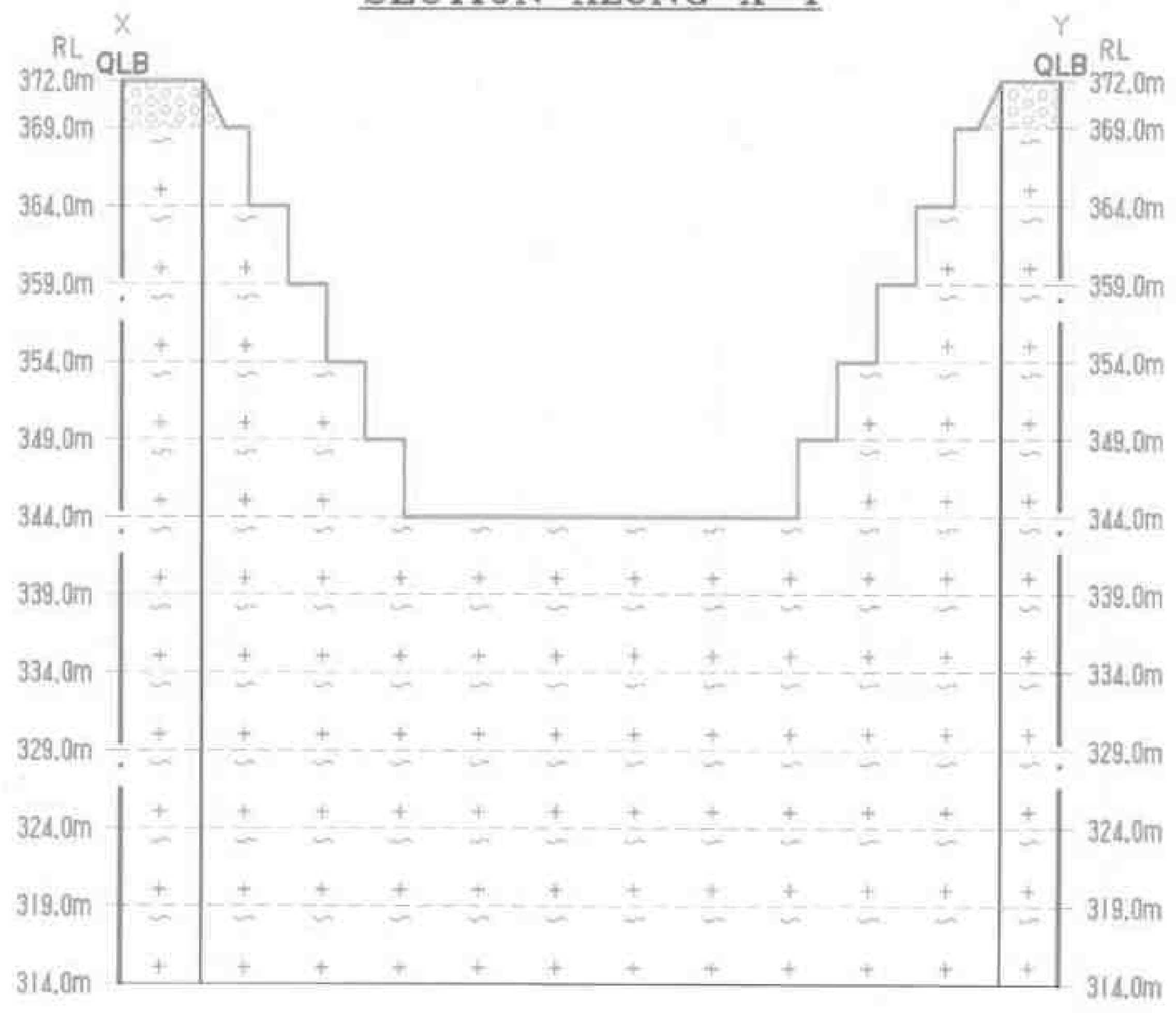

SECTION ALONG X1–Y1

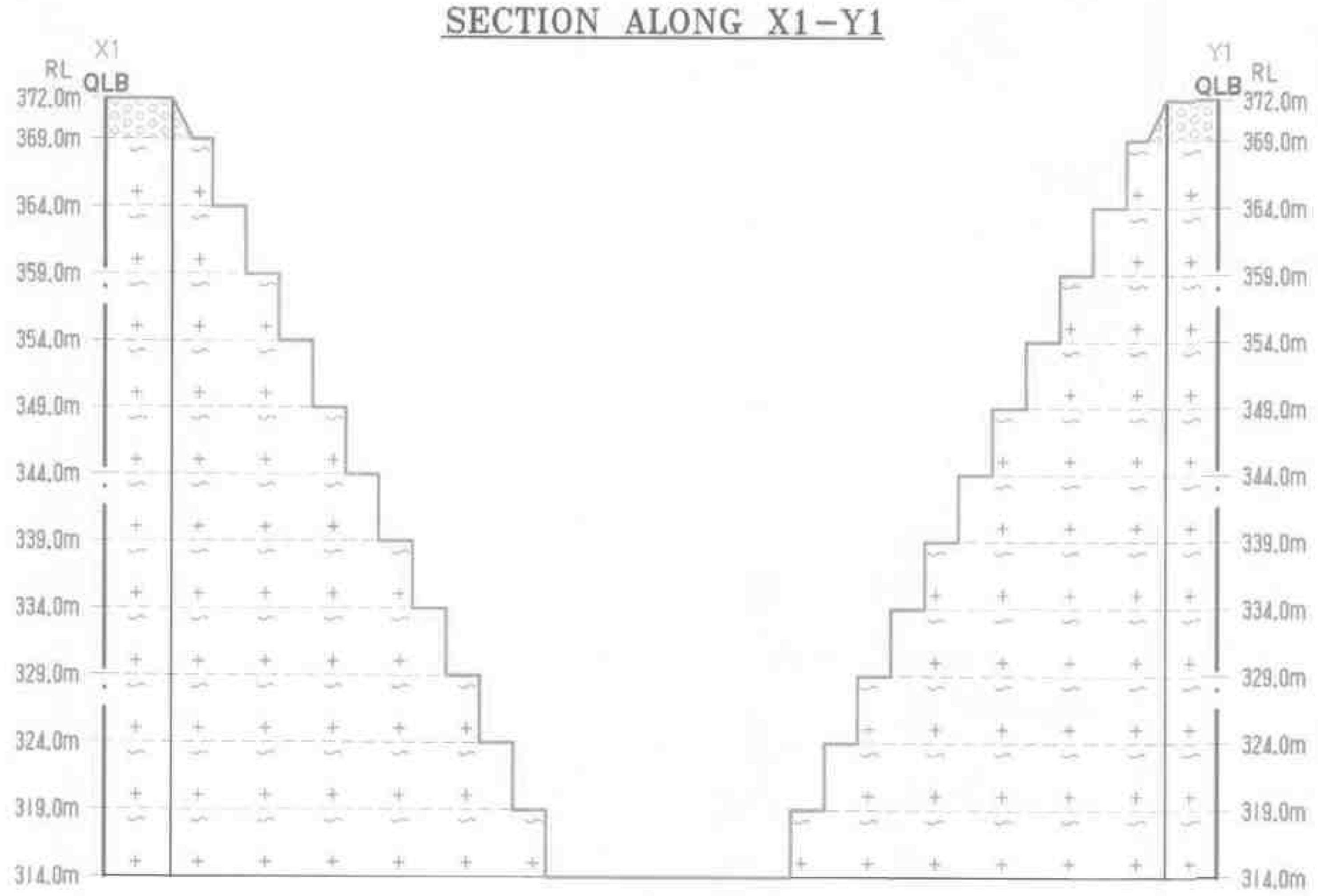

PLATE NO-VII
DATE OF SURVEY: 11.03.2026

APPLICANT:
THIRU.B.GOPALAKRISHNAN,
S/o.BALUSAMY,
NO.5/107, PACHAPALAYAM THOTTAM,
SULUR TALUK,
COIMBATORE DISTRICT.

QUARRY LEASE APPLIED AREA:
S.F.NO'S : 50/4, 50/5A, 51/1, 51/2, 51/3, 51/4, 51/5, 51/6, 51/7 & 51/8,
EXTENT : 2.37.0Ha,
VILLAGE : VADIPATTI NORTH,
TALUK : PALANI,
DISTRICT : DINDIGUL.

INDEX

Q.LEASE APPLIED BOUNDARY
7.5m & 10m SAFETY DISTANCE
TEMPORARY BENCH MARK
APPROACH ROAD
CART TRACK
CONTOUR
SCRUB
NILAVIYAL ODAI
GRAVEL
ROUGH STONE
STRIKE & DIP
PROPOSED QUARRY PIT
INTERNAL HAUL ROAD

CONCEPTUAL PLAN & SECTIONS

SCALE 1 : 1000
SECTIONS HOR 1:1000, VER 1:500

PREPARED BY:
THIS IS TO CERTIFY THAT THE INFORMATION IN THIS PLATE IS TRUE AND CORRECT TO THE BEST OF MY KNOWLEDGE BASED UPON THE LEASE MAP AUTHENTICATED BY STATE GOVERNMENT

C.NATARAJAN,M.Sc.,M.Phil.,
QUALIFIED PERSON

ANNEXURE-4

From

S.Krishna Mohan,
Assistant Director,
Geology and Mining,
Dindigul

To

Thiru.B.Gopalakrishnan,
S/o.Balusamy,
No.5/107, Pachapalayam Thottam
Sulur Taluk,
Coimbatore

Rc.No. 1207/2025 (Mines), dated: 21.04.2026.

Sir,

Sub: Mines and Minerals - Minor Mineral - Rough stone – Dindigul District - Palani Taluk - North Vadipatti Village - Patta Land in S.F.No.50/4, 50/5A, 51/1, 51/2, 51/3, 51/4, 51/5, 51/6, 51/7 & 51/8 over an extent of 2.37.0 Hectare – preferred by Thiru.B.Gopalakrishnan - requesting Rough Stone quarry lease - Details of quarries located in 500m radius - requested - furnished - reg.

Ref: Mining Plan submitted by Thiru.B.Gopalakrishnan, S/o.Balusamy, Sulur Taluk Coimbatore dated.24.03.2026

❖❖❖❖❖❖

In the reference cited, Thiru.B.Gopalakrishnan the applicant of proposed Rough Stone quarry lease in S.F.No.50/4, 50/5A, 51/1, 51/2, 51/3, 51/4, 51/5, 51/6, 51/7 & 51/8 over an extent of 2.37.0 Hectare., of North Vadipatti Village, Palani Taluk has requested to furnish the details of quarries located within 500 meters radius from his proposed quarry.

In this regard, the followings are furnished.

i). Existing quarries

Sl. No.	Name of the Owner (Tvl.)	Village & S.F. Nos.	Extent in Hect.	Lease Period
1.	P.Devaraj, S/o.Palanisamy Gounder, D.No.30, Thirukumaran Nagar, Singanallur, Coimbatore	North Thathanaicken patti 160/1(P)	2.00.0	13.09.2021 to 12.09.2026
2.	S.Manikandan, S/o.Sooriyamoorthi No.2/227, Kallar Street, Karambaviduthy, Karambakkudi Taluk, Pudukottai District	North Thathanaicken patti 49(P)	1.20.0	23.11.2021 to 22.11.2026

ii). Expired/Abandoned quarries

Sl. No.	Name of the Owner (Tvl.)	Village & S.F. Nos.	Extent in Hect.	Lease Period
--NIL--				

iii). Present Proposed quarries

Sl. No	Name of the Owner (Tvl)	Village & S.F. Nos.	Extent in Hect.	Lease Period
1.	Tmt.S.Thamayanthi, W/o.Shanmugam. No.1/132, Kannamma Agam,R.G.Nagar, Chenniyampalayam, Tirupur	47/1(P), 47/2(P) & 47/3(P) North Thatha naickenpatti	1.75.0	applied area
2.	Thiru.P.Manikandan, S/o.Perumalsamy, Door No.7/68, Kinathukadavu, Karachery, Coimbatore	157/2 North Thatha naickenpatti	1.48.0	applied area
3.	Thiru.B.Gopalakrishnan, S/o.Balusamy, No.5/107, Pachapalayam Thottam Sulur Taluk, Coimbatore	50/4, 50/5A, 51/1, 51/2, 51/3, 51/4, 51/5, 51/6, 51/7 & 51/8 North Vadipatti	2.37.0	applied area

21.07.24

Assistant Director,
Geology and Mining,
Dindigul

ANNEXURE-5

சான்று

பழனி வட்டம், 52 ஆர் வாடிப்பட்டி வடக்கு கிராமம் புல எண்கள் 50/4ல் பரப்பு 0.28.00 ஹெக்டேர்ஸ் 50/5Aல் பரப்பு 0.25.50, 51/1ல் 0.24.50, 51/2ல் 0.23.50, 51/3ல் 0.21.50, 51/4ல் 0.23.50 51/5ல் 0.24.50, 51/6ல் 0.21.0, 51/7ல் 0.24.50, 51/8ல் 0.20.50 ஆக மொத்த பரப்பு 2.29.00 ஹெக்டேர்ஸ் அளவுள்ள இடமானது பட்டா எண் 1089ல் பாலுச்சாமி மகன் கோபாலகிருஷ்ணன் (1) வேலுச்சாமி மகன் தினேஷ் (2) ராமசாமி மகன் பாலசந்துரு (3) மோகன்சாமி மகன் கார்த்தி (4) ஆகியோர் பெயர்களில் கூட்டுப்பட்டா கிராம கணக்குகளில் தாக்கலாகியுள்ளது. மேற்படி புல எண்களில் அரசு புறம்போக்கு ஓடைகள், உயர் மின் அழுத்த கம்பங்கள் ஏதுமில்லை. மேற்படி புல எண்களில் 300 மீட்டர் சுற்றளவில் எந்தவிதமான குடியிருப்புகள், வரலாற்று சிறப்புமிக்க புராதன சின்னங்கள், கோவில்கள் ஏதுமில்லை. மேற்படி இடத்தில் கல்குவாரி வெட்டி எடுக்க கிராமத்தில் எவ்வித ஆட்சேபணையும் இல்லை என சான்றளிக்கப்படுகிறது.

ம. /04/2026

கிராம நிர்வாக அலுவலர்
R.வாடிப்பட்டி கிராமம் வடக்கு/தெற்கு
பழனி வட்டம்.

ANNEXURE-6

ANNEXURE II

District : Dindigul

Taluk : Palani

Village : Vadipatti-North [106]

Survey No : 51

Area : Hect 01 Ares 83.50

Scale : 1 : 918

O/o Assistant Director of Geology and Mining Collectorate Dindigul - 624 004.

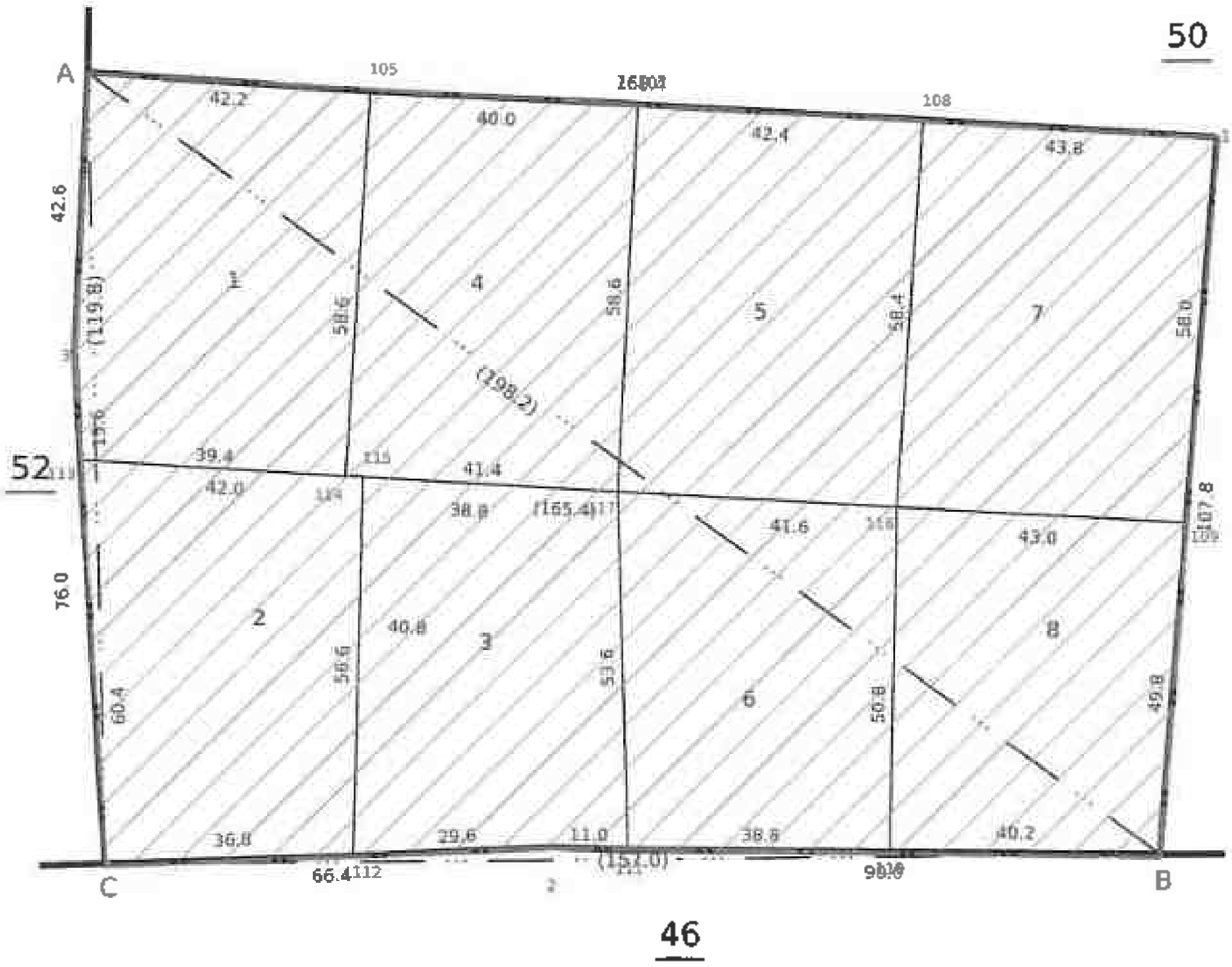

LEASE APPLIED AREA

Signed By Tahsildar
Name of approver : thpln
Date of Approval : 15-12-2017

Date of Issue: 02-02-2026 11:19:36

District : Dindigul

Taluk : Palani

Village : Vadipatti-North [106]

Survey No : 50

Area : Hect 03 Ares 84.5

Scale : 1 : 2192

O/o Assistant Director, Dept. of Geology and Mining Collectorate Dindigul - 624 004.

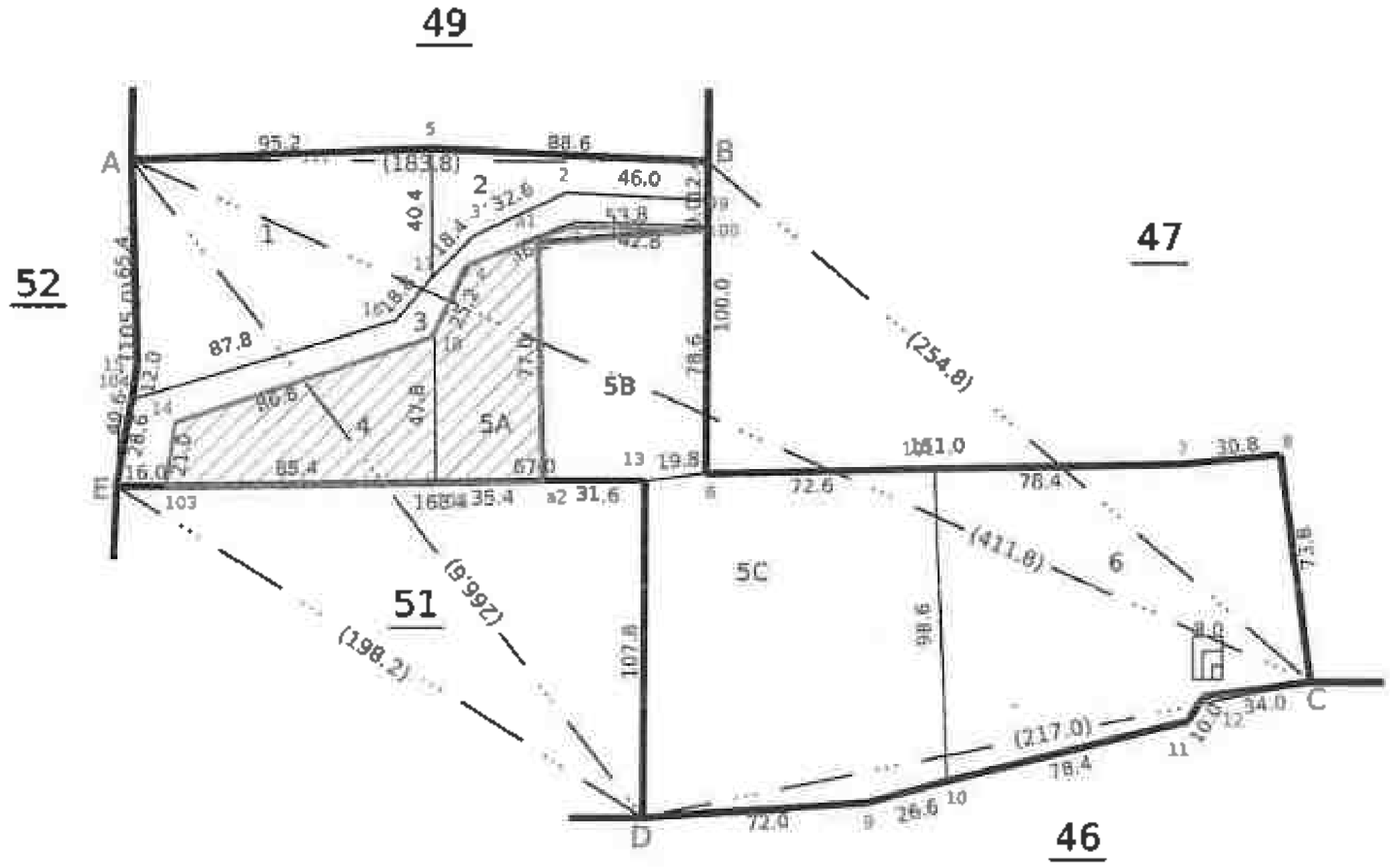

LEASE APPLIED AREA

Signed By Tahsildar

Name of approver : thpln

Date of Approval : 02-06-2020

Date of Issue: 02-02-2026 11:12:28

No. 50
THATHANAICKANPATTI (NORTH)

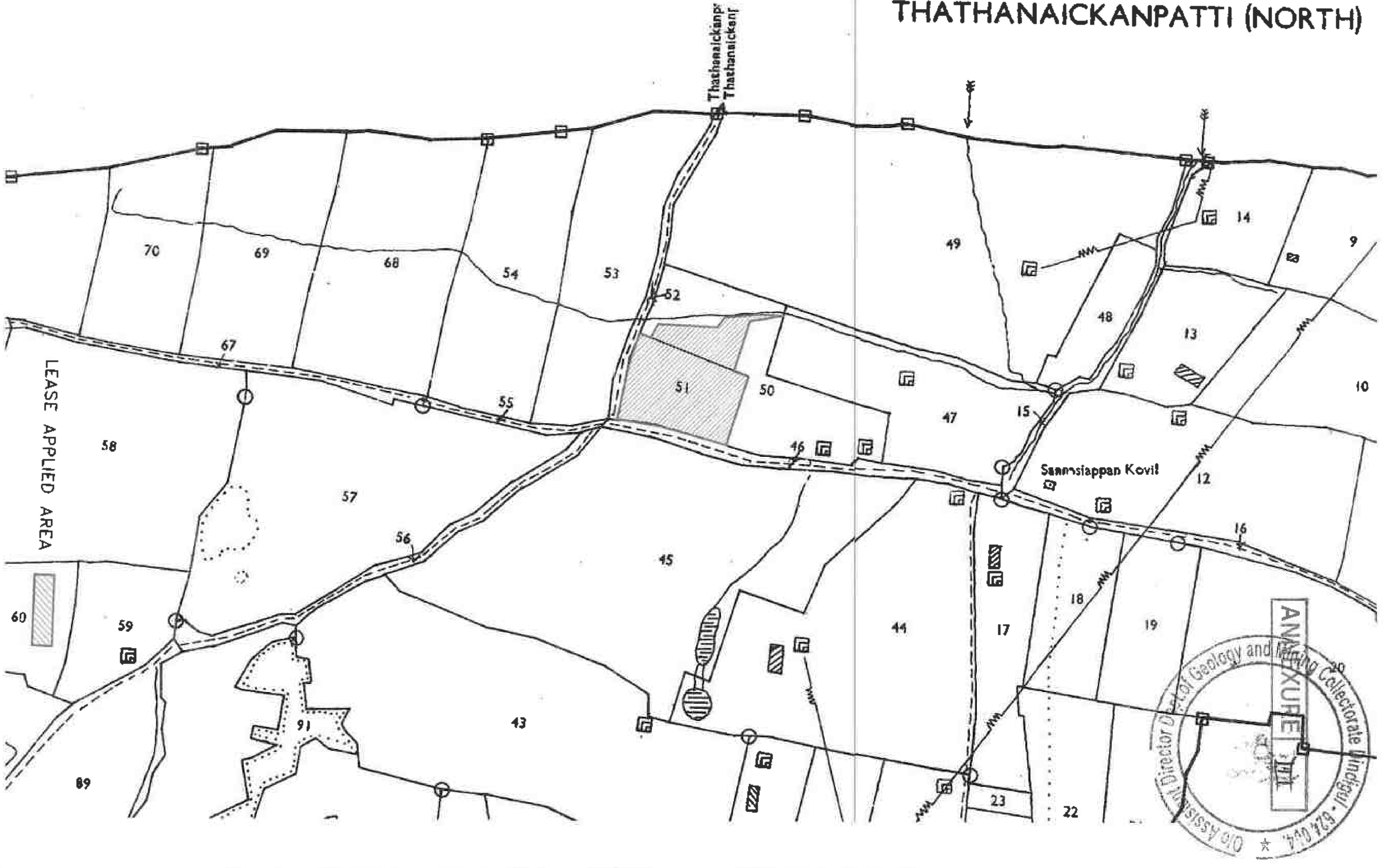

ANNEXURE IV

தமிழ்நாடு அரசு

வருவாய் மற்றும் பேரிடர் மேலாண்மைத் துறை

நில உரிமை விபரங்கள் : இ. எண் 10(1) பிரிவு

மாவட்டம் : திண்டுக்கல் **வட்டம் : பழனி**

வருவாய் கிராமம் : வாடிப்பட்டி வடக்கு **பட்டா எண் : 1089**

O/o Assistant Director of Geology and Mining Collectorate Dindigul - 624 004.

உரிமையாளர்கள் பெயர்

1.	பாலுச்சாமி	மகன்	கோபாலகிருஷ்ணன்	-
2.	வேலுச்சாமி	மகன்	தினேஷ்	-
3.	ராமசாமி	மகன்	பாலச்சந்துரு	-
4.	மயில்சாமி	மகன்	கார்த்தி	-

புல எண்	உட்பிரிவு	புன்செய்		நன்செய்		மற்றவை		குறிப்புரைகள்
		பரப்பு	தீர்வை	பரப்பு	தீர்வை	பரப்பு	தீர்வை	
		ஹெக் - ஏர்	ரூ - பை	ஹெக் - ஏர்	ரூ - பை	ஹெக் - ஏர்	ரூ - பை	
47	3	0 - 24.50	0.67	--	--	--	--	2025/0103/13/394156- -- ------- Digitally signed:Karpagam D Head Quarters Deputy Tahsildar 12/08/2025 07:26:57:PM
47	4A	0 - 4.00	0.11	--	--	--	--	2025/0103/13/394156- -2019/13/21/000041SD ------- Digitally signed:Karpagam D Head Quarters Deputy Tahsildar 12/08/2025 07:26:57:PM
47	7	0 - 22.00	0.60	--	--	--	--	2025/0103/13/394156- -- ------- Digitally signed:Karpagam D Head Quarters Deputy Tahsildar 12/08/2025 07:26:57:PM
50	1	0 - 59.50	1.65	--	--	--	--	2025/0103/13/394156- -- ------- Digitally signed:Karpagam D Head Quarters Deputy Tahsildar 12/08/2025 07:26:57:PM
50	2	0 - 15.00	0.41	--	--	--	--	2025/0103/13/394156- -- ------- Digitally signed:Karpagam D Head Quarters Deputy Tahsildar 12/08/2025 07:26:57:PM
50	4	0 - 28.00	0.77	--	--	--	--	2025/0103/13/394156- -- ------- Digitally signed:Karpagam D Head Quarters Deputy Tahsildar 12/08/2025 07:26:57:PM

O/o Assistant Director of Geology and Mining, Collectorate Dindigul - 624 004.

50	5A	0 - 25.50	0.71	--	--	--	--	2025/0103/13/394156--2019/13/21/000043SD ------- Digitally signed:Karpagam D Head Quarters Deputy Tahsildar 12/08/2025 07:26:57:PM
50	5B	0 - 41.30	1.14	--	--	--	--	2025/0103/13/394156--2019/13/21/000043SD ------- Digitally signed:Karpagam D Head Quarters Deputy Tahsildar 12/08/2025 07:26:57:PM
50	5C	0 - 98.20	2.73	--	--	--	--	2025/0103/13/394156--2019/13/21/000043SD ------- Digitally signed:Karpagam D Head Quarters Deputy Tahsildar 12/08/2025 07:26:57:PM
51	1	0 - 24.50	0.52	--	--	--	--	2025/0103/13/394156- -- ------- Digitally signed:Karpagam D Head Quarters Deputy Tahsildar 12/08/2025 07:26:57:PM
51	2	0 - 23.50	0.50	--	--	--	--	2025/0103/13/394156- -- ------- Digitally signed:Karpagam D Head Quarters Deputy Tahsildar 12/08/2025 07:26:57:PM
51	3	0 - 21.50	0.46	--	--	--	--	2025/0103/13/394156- -- ------- Digitally signed:Karpagam D Head Quarters Deputy Tahsildar 12/08/2025 07:26:57:PM
51	4	0 - 23.50	0.50	--	--	--	--	2025/0103/13/394156- -- ------- Digitally signed:Karpagam D Head Quarters Deputy Tahsildar 12/08/2025 07:26:57:PM

51	5	0 - 24.50	0.53	--	--	--	--	2025/0103/13/394156- ------- Digitally signed:Karpagam D Head Quarters Deputy Tahsildar 12/08/2025 07:26:57:PM
51	6	0 - 21.00	0.45	--	--	--	--	2025/0103/13/394156- -- ------- Digitally signed:Karpagam D Head Quarters Deputy Tahsildar 12/08/2025 07:26:57:PM
51	7	0 - 24.50	0.53	--	--	--	--	2025/0103/13/394156- -- ------- Digitally signed:Karpagam D Head Quarters Deputy Tahsildar 12/08/2025 07:26:57:PM
51	8	0 - 20.50	0.44	--	--	--	--	2025/0103/13/394156- -- ------- Digitally signed:Karpagam D Head Quarters Deputy Tahsildar 12/08/2025 07:26:57:PM
		5 - 1.50	12.72					

குறிப்பு :

1. மேற்கண்ட தகவல் / சான்றிதழ் நகல் விவரங்கள் மின் பதிவேட்டிலிருந்து பெறப்பட்டவை. இவற்றை தாங்கள் **https://eservices.tn.gov.in** என்ற இணைய தளத்தில் **P/13/21/106/01089/140608** என்ற குறிப்பு எண்ணை உள்ளீடு செய்து உறுதி செய்துகொள்ளவும்.
2. இத் தகவல்கள் 15-10-2025 அன்று 06:34:53 PM நேரத்தில் அச்சடிக்கப்பட்டது.
3. கைப்பேசி கேமராவின்2D barcode படிப்பான் மூலம் படித்து 3G/GPRS வழி இணையதளத்தில் சரிபார்க்கவும்

1435 - ஆம் பசலியில் திண்டுக்கல் - மாவட்டம் பழனி வட்டம் 52 ஆம் வாழைப்பட்டி வட்ட கிராமத்தில்

கிராமக் கணக்கு எண் 2

கிராமத்தில் ஒருடவாரி புலவாரி கைப்பற்று சாகுபடி அடங்கல் கணக்கு

நில வரித் திட்டத்தின்படி புலன்களின் விபரம்.						சாகுபடி வகையின் பெயர்.	முதல் போகம்.					இரண்டாம் போகம்.							
நில அளவை எண் (1)	உட்பிரிவு எண் (2)	பரப்பு (3)	தீர்வை (4)	ஒரு போகம் அல்லது இரு போகம் (5)	கைப்பற்று தாரருடைய பெயரும் என்னும் அல்லது அநுபோக தாரருடைய பெயர் (6)	நிலத்தில் எந்த பகுதி யாவது சாகுபடியாளரால் பயிரிடப்பட்டுள்ளதா (7)	எந்த மாதத்தில் பயிர் செய்யப்பட்டது (8)	பயிரின் பெயர் (9)	பயிரான / அறுவடையான பரப்பு (10)	உண்மையான பாய்ச்சல் ஆதாரம் (11)	விளைச்சல் அளவு விழுக்காடு (12)	எந்த மாதத்தில் பயிர் செய்யப்பட்டது எந்த மாதத்தில் அறுவடை செய்யப்பட்டது (13)	பயிரின் பெயர் (14)	பயிரான / அறுவடையான பரப்பு (15)	உண்மையான பாய்ச்சல் ஆதாரம் (16)	விளைச்சல் அளவு விழுக்காடு (17)	கிராம அலுவலரின் குறிப்புரை :- (1) புலன்களின் பகுதிகளில் பட்டும் பயிரிடப்பட்ட நிலங்களில் விவரங்கள் ஆயின். (2) கைப்பற்றில் இல்லாத நிலங்களின் சாகுபடியின் தன்மையும் பரப்பும் (3) ஒப்புதல் வாங்காத பாய்ச்சல் உதவியில் பயிரிடப்பட்ட நிலத்தை எந்த பதிவேட்டில் பதிவு செய்யப்பட்டுள்ளது நீர் பாய்ச்சப்பட்ட விவரங்கள். (18)	கிழக்கண்டவகையில் பயிரிடப்படாது உள்ள நிலத்தில் தன்மை மற்றும் பரப்பின் விவரங்கள் ஒவ்வொரு நில அளவை எண் அல்லது அதன் பகுதியிலும். (அ) வனம், (ஆ) பயனற்ற பயிர் செய்ய இயலாத நிலம், (இ) விவசாயம் மற்றும் இதர காரியங்களுக்கு பயன் படுத்தும் நிலம், (ஈ) பயிரிடத்தக்க தரிசு (உ) நிலையான புல் தரைகளும் மற்றும் இதர மேய்ச்சல் நிலங்களும், (ஊ) விதைக்கப்பட்ட நிகர பரப்பில் சேர்க்கப்படாத மரங்கள் பயிர்களும் தோப்புகளும், (எ) நடப்புத் தரிசுகள் (ஏ) இதர தரிசு நிலங்கள். (18அ)	பயிர் பாதுகாப்பிற்கும் அறுவடை குறிப்புகள். (19)
50	1	0.59.5	1.65	1089	[illegible]	[illegible]	-	-	-	-							[illegible]		
	4	0.38.0	0.77	1089	-do-	(வ)	-	-	-	-									
	5A	0.25.5	0.71	1089	-do-	(வ)	-	-	-	-									
51	1	0.24.5	0.52	1089	-do-	(வ)	-	-	-	-									
	2	0.23.5	0.50	1089	-do-	(வ)	-	-	-	-									
	3	0.21.5	0.46	1089	-do-	(வ)	-	-	-	-									
	4	0.23.5	0.50	1089	-do-	(வ)	-	-	-	-									
	5	0.24.5	0.53	1089	-do-	(வ)	-	-	-	-									
	6	0.21.0	0.45	1089	-do-	(வ)	-		-										
	7	0.24.5	0.53	1089	-do-	(வ)	-	-	-	-									
	8	0.20.5	0.44	1089	-do-	(வ)	-	-	-	-									

உண்மை நகல்

[signature] 15/10/2025

கிராம நிர்வாக அலுவலர்
R.வாழைப்பட்டி கிராமம் வகுப்பிற்கு
பழனி வட்டம்.

ANNEXURE V

O/o Assistant Director Dept. of Geology and Mining Collectorate Dindigul - 624 004

ANNEXURE VI

O/o Assistant Director Dept. of Geology and Mining Collectorate Dindigul - 624 004.

அ-பதிவேடு விவரங்கள் - ஊரகம்

மாவட்டம் : திண்டுக்கல்

வட்டம் : பழனி

கிராமம் : வாடிப்பட்டி வடக்கு

1. புல எண்	50	9. மண் வயனமும் ரகமும்	7 - 2
2. உட்பிரிவு எண்	4	10. மண் தரம்	4
3. பழைய புல உட்பிரிவு எண்	50-4	11. தீர்வை (ரூ - ஹெ)	2.77
4. பகுதி	-	12. பரப்பு (ஹெக்டேர் - ஏர்)	0 - 28.00
5. அரசு / ரயத்துவாரி	ரயத்துவாரி	13. மொத்த தீர்வை (ரூ - பை)	0.77
6. நிலத்தின் வகை	புஞ்சை	14. பட்டா எண்	1089
7. பாசன ஆதாரம்	-	15. குறிப்பு	-
8. இரு போகமா	0	16. பெயர்	கோபாலகிருஷ்ணன் மற்றும் 3பேர்

குறிப்பு:

1. மேற்கண்ட தகவல் / சான்றிதழ் நகல் விவரங்கள் மின் பதிவேட்டிலிருந்து பெறப்பட்டவை. இவற்றை தாங்கள் https://eservices.tn.gov.in என்ற இணைய தளத்தில் 13/21/106/50/4/180608 என்ற குறிப்பு எண்ணை உள்ளீடு செய்து உறுதி செய்துகொள்ளவும்.

O/o Assistant Director of Geology and Mining Collectorate Dindigul - 624 004.

அ-பதிவேடு விவரங்கள் - ஊரகம்

மாவட்டம் : திண்டுக்கல்

வட்டம் : பழனி

கிராமம் : வாடிப்பட்டி வடக்கு

1. புல எண்	**50**
2. உட்பிரிவு எண்	**5A**
3. பழைய புல உட்பிரிவு எண்	**50-5**
4. பகுதி	**P**
5. அரசு / ரயத்துவாரி	**ரயத்துவாரி**
6. நிலத்தின் வகை	**புஞ்சை**
7. பாசன ஆதாரம்	**-**
8. இரு போகமா	**0**
9. மண் வயனமும் ரகமும்	**7 - 2**
10. மண் தரம்	**4**
11. தீர்வை (ரூ - ஹெ)	**2.77**
12. பரப்பு (ஹெக்டேர் - ஏர்)	**0 - 25.50**
13. மொத்த தீர்வை (ரூ - பை)	**0.71**
14. பட்டா எண்	**1089**
15. குறிப்பு	**-**
16. பெயர்	**கோபாலகிருஷ்ணன் மற்றும் 3பேர்**

குறிப்பு:

1. மேற்கண்ட தகவல் / சான்றிதழ் நகல் விவரங்கள் மின் பதிவேட்டிலிருந்து பெறப்பட்டவை. இவற்றை தாங்கள் **https://eservices.tn.gov.in** என்ற இணைய தளத்தில் **13/21/106/50/5A/180608** என்ற குறிப்பு எண்ணை உள்ளீடு செய்து உறுதி செய்துகொள்ளவும்.

அ-பதிவேடு விவரங்கள் - ஊரகம்

O/o Assistant Director Dept. of Geology and Mining Collectorate Dindigul - 624 004.

மாவட்டம் : திண்டுக்கல்

வட்டம் : பழனி

கிராமம் : வாடிப்பட்டி வடக்கு

1. புல எண்	51
2. உட்பிரிவு எண்	1
3. பழைய புல உட்பிரிவு எண்	51-1
4. பகுதி	-
5. அரசு / ரயத்துவாரி	ரயத்துவாரி
6. நிலத்தின் வகை	புஞ்சை
7. பாசன ஆதாரம்	-
8. இரு போகமா	0
9. மண் வயனமும் ரகமும்	7 - 3
10. மண் தரம்	5
11. தீர்வை (ரூ - ஹெ)	2.15
12. பரப்பு (ஹெக்டேர் - ஏர்)	0 - 24.50
13. மொத்த தீர்வை (ரூ - பை)	0.52
14. பட்டா எண்	1089
15. குறிப்பு	-
16. பெயர்	கோபாலகிருஷ்ணன் மற்றும் 3பேர்

குறிப்பு:

1. மேற்கண்ட தகவல் / சான்றிதழ் நகல் விவரங்கள் மின் பதிவேட்டிலிருந்து பெறப்பட்டவை. இவற்றை தாங்கள் **https://eservices.tn.gov.in** என்ற இணைய தளத்தில் 13/21/106/51/1/180608 என்ற குறிப்பு எண்ணை உள்ளீடு செய்து உறுதி செய்துகொள்ளவும்.

O/o Assistant Director of Geology and Mining Collectorate Dindigul - 624 004.

அ-பதிவேடு விவரங்கள் - ஊரகம்

மாவட்டம் : திண்டுக்கல்

வட்டம் : பழனி

கிராமம் : வாடிப்பட்டி வடக்கு

1. புல எண்	51
2. உட்பிரிவு எண்	2
3. பழைய புல உட்பிரிவு எண்	51-2
4. பகுதி	-
5. அரசு / ரயத்துவாரி	ரயத்துவாரி
6. நிலத்தின் வகை	புஞ்சை
7. பாசன ஆதாரம்	-
8. இரு போகமா	0
9. மண் வயனமும் ரகமும்	7 - 3
10. மண் தரம்	5
11. தீர்வை (ரூ - ஹெ)	2.15
12. பரப்பு (ஹெக்டேர் - ஏர்)	0 - 23.50
13. மொத்த தீர்வை (ரூ - பை)	0.50
14. பட்டா எண்	1089
15. குறிப்பு	-
16. பெயர்	கோபாலகிருஷ்ணன் மற்றும் 3பேர்

குறிப்பு:

1. மேற்கண்ட தகவல் / சான்றிதழ் நகல் விவரங்கள் மின் பதிவேட்டிலிருந்து பெறப்பட்டவை. இவற்றை தாங்கள் **https://eservices.tn.gov.in** என்ற இணைய தளத்தில் 13/21/106/51/2/180608 என்ற குறிப்பு எண்ணை உள்ளீடு செய்து உறுதி செய்துகொள்ளவும்.

அ-பதிவேடு விவரங்கள் - ஊரகம்

மாவட்டம் : திண்டுக்கல்

வட்டம் : பழனி

கிராமம் : வாடிப்பட்டி வடக்கு

1. புல எண்	51	9. மண் வயனமும் ரகமும்	7 - 3
2. உட்பிரிவு எண்	3	10. மண் தரம்	5
3. பழைய புல உட்பிரிவு எண்	51-3	11. தீர்வை (ரூ - ஹெ)	2.15
4. பகுதி	-	12. பரப்பு (ஹெக்டேர் - ஏர்)	0 - 21.50
5. அரசு / ரயத்துவாரி	ரயத்துவாரி	13. மொத்த தீர்வை (ரூ - பை)	0.46
6. நிலத்தின் வகை	புஞ்சை	14. பட்டா எண்	1089
7. பாசன ஆதாரம்	-	15. குறிப்பு	-
8. இரு போகமா	0	16. பெயர்	கோபாலகிருஷ்ணன் மற்றும் 3பேர்

குறிப்பு:

1. மேற்கண்ட தகவல் / சான்றிதழ் நகல் விவரங்கள் மின் பதிவேட்டிலிருந்து பெறப்பட்டவை. இவற்றை தாங்கள் **https://eservices.tn.gov.in** என்ற இணைய தளத்தில் **13/21/106/51/3/180608** என்ற குறிப்பு எண்ணை உள்ளீடு செய்து உறுதி செய்துகொள்ளவும்.

O/o Assistant Director Geology and Mining Collectorate Dindigul - 624 004.

அ-பதிவேடு விவரங்கள் - ஊரகம்

O/o Assistant Director of Geology and Mining Collectorate Dindigul - 624 004. ★

மாவட்டம் : திண்டுக்கல்

வட்டம் : பழனி

கிராமம் : வாடிப்பட்டி வடக்கு

1. புல எண்	**51**	9. மண் வயனமும் ரகமும்	**7 - 3**
2. உட்பிரிவு எண்	**4**	10. மண் தரம்	**5**
3. பழைய புல உட்பிரிவு எண்	**51-4**	11. தீர்வை (ரூ - ஹெ)	**2.15**
4. பகுதி	-	12. பரப்பு (ஹெக்டேர் - ஏர்)	**0 - 23.50**
5. அரசு / ரயத்துவாரி	**ரயத்துவாரி**	13. மொத்த தீர்வை (ரூ - பை)	**0.50**
6. நிலத்தின் வகை	**புஞ்சை**	14. பட்டா எண்	**1089**
7. பாசன ஆதாரம்	-	15. குறிப்பு	-
8. இரு போகமா	**0**	16. பெயர்	**கோபாலகிருஷ்ணன் மற்றும் 3பேர்**

குறிப்பு:

1. மேற்கண்ட தகவல் / சான்றிதழ் நகல் விவரங்கள் மின் பதிவேட்டிலிருந்து பெறப்பட்டவை. இவற்றை தாங்கள் **https://eservices.tn.gov.in** என்ற இணைய தளத்தில் **13/21/106/51/4/180608** என்ற குறிப்பு எண்ணை உள்ளீடு செய்து உறுதி செய்துகொள்ளவும்.

O/o Assistant Director, Dept. of Geology and Mining Collectorate Dindigul - 624 004.

அ-பதிவேடு விவரங்கள் - ஊரகம்

மாவட்டம் : திண்டுக்கல்

வட்டம் : பழனி

கிராமம் : வாடிப்பட்டி வடக்கு

1. புல எண்	51
2. உட்பிரிவு எண்	5
3. பழைய புல உட்பிரிவு எண்	51-5
4. பகுதி	-
5. அரசு / ரயத்துவாரி	ரயத்துவாரி
6. நிலத்தின் வகை	புஞ்சை
7. பாசன ஆதாரம்	-
8. இரு போகமா	0
9. மண் வயணமும் ரகமும்	7 - 3
10. மண் தரம்	5
11. தீர்வை (ரூ - ஹெ)	2.15
12. பரப்பு (ஹெக்டேர் - ஏர்)	0 - 24.50
13. மொத்த தீர்வை (ரூ - பை)	0.53
14. பட்டா எண்	1069
15. குறிப்பு	-
16. பெயர்	கோபாலகிருஷ்ணன் மற்றும் 3பேர்

குறிப்பு:

1. மேற்கண்ட தகவல் / சான்றிதழ் நகல் விவரங்கள் மின் பதிவேட்டிலிருந்து பெறப்பட்டவை. இவற்றை தாங்கள் https://eservices.tn.gov.in என்ற இணைய தளத்தில் 13/21/106/51/5/180608 என்ற குறிப்பு எண்ணை உள்ளீடு செய்து உறுதி செய்துகொள்ளவும்.

O/o Assistant Director Geology and Mining Collectorate Dindigul - 624 004.

அ-பதிவேடு விவரங்கள் - ஊரகம்

மாவட்டம் : திண்டுக்கல்

வட்டம் : பழனி

கிராமம் : வாடிப்பட்டி வடக்கு

1. புல எண்	51
2. உட்பிரிவு எண்	6
3. பழைய புல உட்பிரிவு எண்	51-6
4. பகுதி	-
5. அரசு / ரயத்துவாரி	ரயத்துவாரி
6. நிலத்தின் வகை	புஞ்சை
7. பாசன ஆதாரம்	-
8. இரு போகமா	0
9. மண் வயனமும் ரகமும்	7 - 3
10. மண் தரம்	5
11. தீர்வை (ரூ - ஹெ)	2.15
12. பரப்பு (ஹெக்டேர் - ஏர்)	0 - 21.00
13. மொத்த தீர்வை (ரூ - பை)	0.45
14. பட்டா எண்	1089
15. குறிப்பு	-
16. பெயர்	கோபாலகிருஷ்ணன் மற்றும் 3பேர்

குறிப்பு:

1.	மேற்கண்ட தகவல் / சான்றிதழ் நகல் விவரங்கள் மின் பதிவேட்டிலிருந்து பெறப்பட்டவை. இவற்றை தாங்கள் **https://eservices.tn.gov.in** என்ற இணைய தளத்தில் **13/21/106/51/6/180608** என்ற குறிப்பு எண்ணை உள்ளீடு செய்து உறுதி செய்துகொள்ளவும்.

O/o Assistant Director of Geology and Mining Collectorate Dindigul - 624 004 ★

அ-பதிவேடு விவரங்கள் - ஊரகம்

மாவட்டம் : திண்டுக்கல்

வட்டம் : பழனி

கிராமம் : வாடிப்பட்டி வடக்கு

1. புல எண்	**51**
2. உட்பிரிவு எண்	**7**
3. பழைய புல உட்பிரிவு எண்	**51-7**
4. பகுதி	-
5. அரசு / ரயத்துவாரி	**ரயத்துவாரி**
6. நிலத்தின் வகை	**புஞ்சை**
7. பாசன ஆதாரம்	-
8. இரு போகமா	**0**
9. மண் வயனமும் ரகமும்	**7 - 3**
10. மண் தரம்	**5**
11. தீர்வை (ரூ - ஹெ)	**2.15**
12. பரப்பு (ஹெக்டேர் - ஏர்)	**0 - 24.50**
13. மொத்த தீர்வை (ரூ - பை)	**0.53**
14. பட்டா எண்	**1089**
15. குறிப்பு	-
16. பெயர்	**கோபாலகிருஷ்ணன் மற்றும் 3பேர்**

குறிப்பு:

1. மேற்கண்ட தகவல் / சான்றிதழ் நகல் விவரங்கள் மின் பதிவேட்டிலிருந்து பெறப்பட்டவை. இவற்றை தாங்கள் **https://eservices.tn.gov.in** என்ற இணைய தளத்தில் **13/21/106/51/7/180608** என்ற குறிப்பு எண்ணை உள்ளீடு செய்து உறுதி செய்துகொள்ளவும்.

O/o Assistant Director Dept. of Geology and Mining Collectorate Dindigul - 624 004.

அ-பதிவேடு விவரங்கள் - ஊரகம்

மாவட்டம் : திண்டுக்கல்

வட்டம் : பழனி

கிராமம் : வாடிப்பட்டி வடக்கு

1. புல எண்	51	9. மண் வயணமும் ரகமும்	7 - 3
2. உட்பிரிவு எண்	8	10. மண் தரம்	5
3. பழைய புல உட்பிரிவு எண்	51-8	11. தீர்வை (ரூ - ஹெ)	2.15
4. பகுதி	-	12. பரப்பு (ஹெக்டேர் - ஏர்)	0 - 20.50
5. அரசு / ரயத்துவாரி	ரயத்துவாரி	13. மொத்த தீர்வை (ரூ - பை)	0.44
6. நிலத்தின் வகை	புஞ்சை	14. பட்டா எண்	1089
7. பாசன ஆதாரம்	-	15. குறிப்பு	-
8. இரு போகமா	0	16. பெயர்	கோபாலகிருஷ்ணன் மற்றும் 3பேர்

குறிப்பு:

1. மேற்கண்ட தகவல் / சான்றிதழ் நகல் விவரங்கள் மின் பதிவேட்டிலிருந்து பெறப்பட்டவை. இவற்றை தாங்கள் **https://eservices.tn.gov.in** என்ற இணைய தளத்தில் **13/21/106/51/8/180608** என்ற குறிப்பு எண்ணை உள்ளீடு செய்து உறுதி செய்துகொள்ளவும்.

ANNEXURE VII

3251/2025

भारतीय गैर न्यायिक

एक सौ रुपये

Rs. 100

रु. 100

ONE HUNDRED RUPEES

सत्यमेव जयते

भारत INDIA

INDIA NON JUDICIAL

தமிழ்நாடு तमिलनाडु TAMILNADU

Rs. 100/-

FB 830650

P. செந்தில்குமரன்
முத்திரைத்தாள் விற்பனையாளர்
உரிமம் எண் : 1/2015
[illegible] கிரிசிப்பட்டி கிராமம்
[illegible]

கோபாலகிருஷ்ணன்
பச்சாபாளையம்

[illegible] 02.09.2025

குத்தகைப் பத்திரம்

முன் பணம் இல்லை

ஆண்டு ஒன்றுக்கு ரூ.1,000/- வீதம் 15 (பதினைந்து) ஆண்டுகளுக்கு இரண்டாயிரத்து இருபத்திஐந்தாம் ஆண்டு செப்டம்பர் மாதம் இரண்டாம் தேதி (02.09.2025)

கோயம்புத்தூர் மாவட்டம், சூலூர் வட்டம், பச்சாபாளையம், தேகாணி, பச்சாபாளையம் தோட்டம், கதவு எண்.5/107-ல் வசித்து வரும் திரு.பாலுச்சாமி அவர்கள் குமாரர் (Aadhaar No: 8598 0606 3496, PAN: BLKPG2456C) (Cell No: 99445 42030) திரு.B.கோபாலகிருஷ்ணன்-1, ஷை மாவட்டம், கிணத்துக்கடவு வட்டம், காரச்சேரி, கதவு

1.

2.

3. R. Bala

4. M. Karthi

5.

3251

1 17

O/o Assistant Director Dept. of Geology and Mining Collectorate Dindigul - 624 004.

எண்.3/235-ல் வசித்து வரும் திரு.வேலுச்சாமி அவர்கள் குமாரர் (Aadhaar No: 2585 9901 0665, PAN: BZEPV0109D) (Cell No: 75026 16100) **திரு.V.தினேஷ்-2**, ஷை மாவட்டம், சூலூர் வட்டம், பெரியகுயிலை, பச்சாபாளையம், தேகாணி, குயிலக்கார தோட்டம், கதவு எண்.4/92A-ல் வசித்து வரும் திரு.ராமசாமி அவர்கள் குமாரர் (Aadhaar No: 8102 9014 4704, PAN: GEOPR6766C) (Cell No: 80564 13831) **திரு.R.பாலச்சந்துரு-3**, கோயம்புத்தூர் மாவட்டம், சூலூர் வட்டம், பச்சாபாளையம், பெரியகுயிலை, தாதராத் தோட்டம், கதவு எண்.1/101-ல் வசித்து வரும் திரு.மயில்சாமி அவர்கள் குமாரர் (Aadhaar No: 8853 8390 6115, PAN: CMVPK1276P) (Cell No: 98422 51476) **திரு.M.கார்த்தி-4** சொத்து சுவான்தார்கள்.

கோயம்புத்தூர் மாவட்டம், சூலூர் வட்டம், பச்சாபாளையம், தேகாணி, பச்சாபாளையம் தோட்டம், கதவு எண்.5/107-ல் வசித்து வரும் திரு.பாலுச்சாமி அவர்கள் குமாரர் (Aadhaar No: 8598 0606 3496, PAN: BLKPG2456C) (Cell No: 99445 42030) **திரு.B.கோபாலகிருஷ்ணன்-5** குத்தகைதாரர் ஆக நாம் ஐந்து பேர்களும் சேர்ந்து எழுதிக்கொண்ட குத்தகைப்பத்திரம் என்னவென்றால்.,

நம்மளில் 1,2,3,4 லக்க நபர்களுக்கு சென்ற 28.07.2025-ந் தேதிய பழனி 2 நிர் சார்பதிவகம் 1 புத்தகம் 2782/2025-ம் எண் பதிவு கிரையப் பத்திரம் மூலம் சுயார்ஜித வகையில் சர்வ சுதந்திர பாத்தியப்பட்டு பிறர் சுவாதீனமின்றி அனுபவித்து வருகின்ற

1. [signature]
2. [signature]
3. R. Bala
4. M. Karthi
5. [signature]

1 25 3251
2 19

O/o Assistant Director, Dept. of Geology and Mining Collectorate Dindigul - 624 004.

சொத்துக்களில் இதில் கண்ட சொத்துக்களை மட்டும் ஆண்டு ஒன்றுக்கு ரூ.1,000/- வீதம் 15 (பதினைந்து) ஆண்டுகளுக்கு முன் பணம் இல்லாமல் குத்தகைக்கு பேசி முடித்து ஐந்து பேர்களும் ஒப்புக்கொண்டு நாளது தேதியில் 5 லக்க நபரிடம் 1,2,3,4 லக்க நபர்கள் மொத்த குத்தகை தொகை ரூ.15,000/-(ரூபாய் பதினைந்தாயிரம்) மட்டும் ரொக்கமாக பெற்றுக்கொண்டு இதில்கண்ட சொத்தை இன்றே 1,2,3,4 லக்க நபர்கள் ஒப்படைத்து 5 லக்க நபர் சுவாதீனம் அடைந்து கொண்டபடியால் நாளது தேதியிலிருந்து 15 (பதினைந்து) ஆண்டுகளுக்கு அதாவது 02.09.2025ம் தேதி முதல் 01.09.2040ம் தேதி வரை எந்தவித ஆட்சேபணையும் இல்லாமல் வேண்டும் தொழில் செய்து 5 லக்க நபர் அனுபவித்துக் கொள்ளவேண்டியது.

நாளது தேதியிலிருந்து 15 (பதினைந்து) ஆண்டுகள் முடிந்தவுடன் (01.09.2040) எந்தவிதமான ஆட்சேபணையும் இல்லாமல் இதன் 1,2,3,4 லக்க நபர்கள் இதில் கண்ட சொத்துக்களை சுவாதீனம் பெற்றக்கொள்ளவேண்டியது.

குத்தகை காலத்தில் நிலவரியை இதன் 1,2,3,4 லக்க நபர்களே செலுத்தி கொள்ளவேண்டியது. இந்தப்படி நம் ஐந்து பேர்களின் முழுமனச்சம்மதத்துடன் எழுதிக்கொண்ட குத்தகை பத்திரம்.

1. [signature]
2. [signature]
3. R. Bala
4. M. Karthi
5. [signature]

1 25 3251
3 14

O/o Assistant Director Dept of Geology and Mining Collectorate Dindigul - 624 004.

சொத்து விபரம்

பழனி ரிடி, பழனி சப்டி 2, பழனி வட்டம், வடக்கு வாடிப்பட்டி கிராமம், பட்டா எண்.1089-ல் கண்ட

சர்வே 50/4 நிர் முழுப்புலம்	ஹெக்.0.28.00
சர்வே 50/1 நிர் முழுப்புலம்	ஹெக்.0.59.50
சர்வே 51/8 நிர் முழுப்புலம்	ஹெக்.0.20.50
சர்வே 51/7 நிர் முழுப்புலம்	ஹெக்.0.24.50
சர்வே 51/6 நிர் முழுப்புலம்	ஹெக்.0.21.00
சர்வே 51/5 நிர் முழுப்புலம்	ஹெக்.0.24.50
சர்வே 51/4 நிர் முழுப்புலம்	ஹெக்.0.23.50
சர்வே 51/3 நிர் முழுப்புலம்	ஹெக்.0.21.50
சர்வே 51/2 நிர் முழுப்புலம்	ஹெக்.0.23.50
சர்வே 51/1 நிர் முழுப்புலம்	ஹெக்.0.24.50
சர்வே 50/5A நிர் முழுப்புலம்	ஹெக்.0.25.50
ஆக மொத்தம்	ஹெக்.2.96.50-க்கு ஏக் 7 செ 32 உள்ள

புஞ்சை நிலமும்,

1\.

2\.

3\. R. Bala

4\. M. Karthi

5\.

1 / 4 25/19 3251

2. பின்னும் மேற்படி கிராமம், பட்டா எண்.1089-ல் கண்ட

சர்வே 50/2 நிர் முழுப்புலம் ஹெக்.0.15.00-க்கு ஏக் 0 செ 37-ல் மேல்புறம் அடியில்கண்ட மாலுக்குள் ஹெக்.0.07.50-க்கு ஏக் 0 செ 18.1/2 உள்ள புஞ்சை நிலத்திற்கு நான்கு மால் விபரம்

வடக்கு	-	சர்வே 49 நிர் நிலம்
கிழக்கு	-	சர்வே 50/2-ல் மீதி நிலம்
தெற்கு	-	சர்வே 50/3 நிர் நிலம்
மேற்கு	-	சர்வே 50/1 நிர் நிலம்

இதற்குள் ஷை ஹெக்.0.07.50-க்கு ஏக் 0 செ 18.1/2 உள்ள புஞ்சை நிலமும்,

3. பின்னும், மேற்படி கிராமம், பட்டா எண்.271-ல் கண்ட

சர்வே 50/3 நிர் முழுப்புலம் ஹெக்.0.25.50-க்கு ஏக் 0 செ 63-ல் மேல்புறம் அடியில்கண்ட மாலுக்குள் ஹெக்.0.12.75-க்கு ஏக் 0 செ 31.1/2 உள்ள புஞ்சை நிலத்திற்கு நான்கு மால் விபரம்.

வடக்கு	-	சர்வே 50/1, 50/2 நிர் நிலங்கள்
கிழக்கு	-	சர்வே 50/4, 50/5A நிர் நிலங்களும், சர்வே 50/3-ல் மீதி நிலமும்
தெற்கு	-	சர்வே 50/4, 50/5A நிர் நிலங்கள்
மேற்கு	-	வண்டிப்பாதை

இதற்குள் ஷை ஹெக்.0.12.75-க்கு ஏக் 0 செ 31.1/2 உள்ள புஞ்சை நிலமும்.

1.
4. M. Karthi

2.
5.

3. R. Bala

1 25 3251
5 19

ஆக 1,2,3 லக்க சொத்துக்கள் மொத்தம் ஏக் 7 செ 82 உள்ள புஞ்சை நிலங்களும். மேற்படி நிலங்களுக்கு மாமூலாக உள்ள பாதைகளின் வழியாக நடந்துகொள்ளும் நடைபாதை பாத்தியமும் மற்றும் சகல மாமூல் அனுபவ பாத்தியங்கள் யாவும் சேர்ந்து.

1.

2.

3.

4.

5.

சாட்சிகள் :

1. M.பொன்னுச்சாமி (Aadhaar No: 5627 6106 2636)
த/பெ.மயில்சாமி, 2/368, ஆலமரத்தோட்டம், அரசம்பாளையம், கோயம்புத்தூர். (Cell No: 98946 80758)

2. P.ராஜமாணிக்கம் (Aadhaar No: 3185 9254 8517)
த/பெ.பொன்னுச்சாமி, 13/5, பன்னர் மேற்கு தெரு, பெரியகலையம்புத்தூர், நெய்க்காரபட்டி, பழனி Tk. (Cell No: 94429 93277)

ஆவணம் தயாரித்தவர்:

R.பவுல் டாமினிக், பழனி.
L.No.B99/PLN/1991
pauldominic61@gmail.com
Cell.98941 38510
88252 50850.

O/o Assistant Director Deptt. of Geology and Mining Collectorate Dindigul - 624 004

உறுதிமொழி

இந்த ஆவணத்தை எழுதிக் கொடுப்பவர்களும், எழுதிப்பெறுபவர்களும் கீழ்க்கண்ட உறுதி மொழியை அளிக்கின்றோம்.

வழக்கிடை ஆவண சொத்து பதிவுச்சட்டம் 1908 பிரிவு 22 (A) மற்றும் பிரிவு 22(B)-க்கு உட்பட்டதல்ல எனவும், ஆவணத்துடன் இணைக்கப்பட்ட அனைத்து ஆவணங்களும் இந்திய தண்டனை சட்டம் 1860 பிரிவு 470-ன்படி Forged Document அல்ல எனவும், ஆவணத்தை எழுதிப்பெறுவர் அனைத்து ஆவணங்களையும் பரிசீலித்து வில்லங்கம் சரிபார்த்து எழுதிப் பெறுகிறார் எனவும், சொத்து மாற்றுச் சட்டம் 1882-ன்படி சொத்து பரிமாற்றம் தொடர்பான அனைத்து பிரிவுகளுக்கும் உட்பட்டு செயல்பட்டுள்ளோம் எனவும் உறுதிமொழி அளிக்கின்றோம்.

மேலும் இதனில் தங்களுக்கு தவறான தகவல்கள் அல்லது சான்று அளிக்கப்பட்டதாக பின்னால் கண்டுபிடிக்கப்பட்டால் அதற்கு நாங்கள் மட்டுமே பொறுப்பு ஆவோம் எனவும் அதற்கான சட்டபூர்வ நடவடிக்கைக்கு கட்டுப்படுகிறோம் எனவும், இதற்கு சார்பதிவாளர் எவ்விதத்திலும் பொறுப்பாக மாட்டார் எனவும் உறுதிமொழி அளிக்கின்றோம்.

<u>மேற்படி சொத்தானது நீர்நிலை பகுதியில் அமையப் பெறவில்லை என்பதற்கான சான்று/உறுதிமொழி (உயர்நீதி மன்ற நீதிபேராணை எண்.22163/2018 வழங்கப்பட்ட தீர்ப்புரையின்படி)</u>

இந்த ஆவணத்தில் கண்ட சொத்தானது நீர்நிலைகள், நீர்வழிப்பாதைகள், நீர்பிடிப்பு பகுதிகளில் கட்டுப்படவில்லை என சான்றளிக்கிறேன். மேலும் இதனில் தங்களுக்கு தவறான தகவல் அல்லது சான்று அளிக்கப்பட்டதாக பின்னாளில் கண்டுபிடிக்கப்பட்டால் அதனால் நான் சட்ட பூர்வ நடவடிக்கைகளுக்கு உட்படுத்தப்படுவேன் என்பதையும் அறிவேன்.

1. [signature]
2. [signature]
3. R. Bala
4. M. Karthi
5. [signature]

1 25 3251
09
7 2

O/o Assistant Director of Geology and Mining Collectorate Dindigul - 624 004.

தமிழ்நாடு அரசு

வருவாய் மற்றும் பேரிடர் மேலாண்மைத் துறை

நில உரிமை விபரங்கள் : இ. எண் 10(1) பிரிவு

மாவட்டம் : திண்டுக்கல் வட்டம் : பழனி

வருவாய் கிராமம் : வாடிப்பட்டி வடக்கு பட்டா எண் : 1089

உரிமையாளர்கள் பெயர்

1.	பாலுச்சாமி	மகன்	கோபாலகிருஷ்ணன்
2.	வேலுச்சாமி	மகன்	தினேஷ்
3.	ராமசாமி	மகன்	பாலச்சந்துரு
4.	மயில்சாமி	மகன்	கார்த்தி

1 ... 3251
8 19
பதிவு அலுவலர்

வட்டாட்சியர் அலுவலக இணைய சேவை - நில உரிமை விபரங்கள்

புல எண்	உட்பிரிவு	புன்செய்		நன்செய்		மற்றவை		குறிப்புரைகள்
		பரப்பு	தீர்வை	பரப்பு	தீர்வை	பரப்பு	தீர்வை	
		ஹெக் - ஏர்	ரூ - பை	ஹெக் - ஏர்	ரூ - பை	ஹெக் - ஏர்	ரூ - பை	
47	3	0 - 24.50	0.67	--	--	--	--	2025/0103/13/394156- Digitally signed:Karpagam D Head Quarters Deputy Tahsildar 12/08/2025 07:26:57:PM
47	4A	0 - 4.00	0.11	--	--	--	--	2025/0103/13/394156- -2019/13/21/000041SD ------ Digitally signed:Karpagam D Head Quarters Deputy Tahsildar 12/08/2025 07:26:57:PM
47	7	0 - 22.00	0.60	--	--	--	--	2025/0103/13/394156- -- ------ Digitally signed:Karpagam D Head Quarters Deputy Tahsildar 12/08/2025 07:26:57:PM
50	1	0 - 59.50	1.65	--	--	--	--	2025/0103/13/394156- -- ------ Digitally signed:Karpagam D Head Quarters Deputy Tahsildar 12/08/2025 07:26:57:PM
50	2	0 - 15.00	0.41	--	--	--	--	2025/0103/13/394156- -- ------ Digitally signed:Karpagam D Head Quarters Deputy Tahsildar 12/08/2025 07:26:57:PM
50	4	0 - 28.00	0.77	--	--	--	--	2025/0103/13/394156- -- ------ Digitally signed:Karpagam D Head Quarters Deputy Tahsildar 12/08/2025 07:26:57:PM

1 25 3251
9 19

Collectorate Dindigul - 624 004 ... Assistant Director

50	5A	0 - 25.50	0.71	--	--	--	--	2025/0103/13/394156--2019/13/21/000043SD ------ Digitally signed:Karpagam D Head Quarters Deputy Tahsildar 12/08/2025 07:26:57:PM
50	5B	0 - 41.30	1.14	--	--	--	--	2025/0103/13/394156--2019/13/21/000043SD ------ Digitally signed:Karpagam D Head Quarters Deputy Tahsildar 12/08/2025 07:26:57:PM
50	5C	0 - 98.20	2.73	--	--	--	--	2025/0103/13/394156--2019/13/21/000043SD ------ Digitally signed:Karpagam D Head Quarters Deputy Tahsildar 12/08/2025 07:26:57:PM
51	1	0 - 24.50	0.52	--	--	--	--	2025/0103/13/394156--- ------ Digitally signed:Karpagam D Head Quarters Deputy Tahsildar 12/08/2025 07:26:57:PM
51	2	0 - 23.50	0.50	--	--	--	--	2025/0103/13/394156--- ------ Digitally signed:Karpagam D Head Quarters Deputy Tahsildar 12/08/2025 07:26:57:PM
51	3	0 - 21.50	0.46	--	--	--	--	2025/0103/13/394156--- ------ Digitally signed:Karpagam D Head Quarters Deputy Tahsildar 12/08/2025 07:26:57:PM
51	4	0 - 23.50	0.50	--	--	--	--	2025/0103/13/394156--- ------ Digitally signed:Karpagam D Head Quarters Deputy Tahsildar 12/08/2025 07:26:57:PM

51	5	0 - 24.50	0.53	--	--	--	--	2025/0103/13/394156- -- ------- Digitally signed:Karpagam D Head Quarters Deputy Tahsildar 12/08/2025 07:26:57:PM
51	6	0 - 21.00	0.45	--	--	--	--	2025/0103/13/394156- -- ------- Digitally signed:Karpagam D Head Quarters Deputy Tahsildar 12/08/2025 07:26:57:PM
51	7	0 - 24.50	0.53	--	--	--	--	2025/0103/13/394156- -- ------- Digitally signed:Karpagam D Head Quarters Deputy Tahsildar 12/08/2025 07:26:57:PM
51	8	0 - 20.50	0.44	--	--	--	--	2025/0103/13/394156- -- ------- Digitally signed:Karpagam D Head Quarters Deputy Tahsildar 12/08/2025 07:26:57:PM
		5 - 1.50	12.72					

குறிப்பு :

1. மேற்கண்ட தகவல் / சான்றிதழ் நகல் விவரங்கள் மின் பதிவேட்டிலிருந்து பெறப்பட்டவை. இவற்றை தாங்கள் **https://eservices.tn.gov.in** என்ற இணைய தளத்தில் **P/13/21/106/01089/140608** என்ற குறிப்பு எண்ணை உள்ளீடு செய்து உறுதி செய்துகொள்ளவும்.
2. இத் தகவல்கள் 02-09-2025 அன்று 01:48:25 PM நேரத்தில் அச்சடிக்கப்பட்டது.
3. கைப்பேசி கேமராவின்2D barcode படிப்பான் மூலம் படித்து 3G/GPRS வழி இணையதளத்தில் சரிபார்க்கவும்

1   25   3251

11   19

தமிழ்நாடு அரசு

வருவாய் மற்றும் பேரிடர் மேலாண்மைத் துறை

நில உரிமை விபரங்கள் : இ. எண் 10(1) பிரிவு

மாவட்டம் : திண்டுக்கல் வட்டம் : பழனி

வருவாய் கிராமம் : வாடிப்பட்டி வடக்கு பட்டா எண் : 271

உரிமையாளர்கள் பெயர்

1. அய்யாச்சாமி மகன் பழனிவேல்ராஜன்
2. நாச்சிமுத்து மகன் ரெங்கராஜன்
3. பாலுச்சாமி மகன் கோபாலகிருஷ்ணன்
4. வேலுச்சாமி மகன் தினேஷ்
5. ராமசாமி மகன் பாலச்சந்துரு
6. மயில்சாமி மகன் கார்த்தி

புல எண்	உட்பிரிவு	புன்செய்		நன்செய்		மற்றவை		குறிப்புரைகள்
		பரப்பு	தீர்வை	பரப்பு	தீர்வை	பரப்பு	தீர்வை	
		ஹெக் - ஏர்	ரூ - பை	ஹெக் - ஏர்	ரூ - பை	ஹெக் - ஏர்	ரூ - பை	
50	3	0 - 22.50	0.62	--	--	--	--	2025/0103/13/394156- -- ------ Digitally signed:Karpagam D Head Quarters Deputy Tahsildar 12/08/2025 07:26:57:PM
		0 - 22.50	0.62					

குறிப்பு :

	1.	மேற்கண்ட தகவல் / சான்றிதழ் நகல் விவரங்கள் மின் பதிவேட்டிலிருந்து பெறப்பட்டவை. இவற்றை தாங்கள் https://eservices.tn.gov.in என்ற இணைய தளத்தில் P/13/21/106/00271/150620 என்ற குறிப்பு எண்ணை உள்ளீடு செய்து உறுதி செய்துகொள்ளவும்.
	2.	இத் தகவல்கள் 02-09-2025 அன்று 01:51:19 PM நேரத்தில் அச்சடிக்கப்பட்டது.
	3.	கைப்பேசி கேமராவின்2D barcode படிப்பான் மூலம் படித்து 3G/GPRS வழி இணையதளத்தில் சரிபார்க்கவும்

1 25
12 19

3251

Office of the Assistant Director, Dept. of Geology and Mining Collectorate Dindigul - 624 004.

13

Gopalakrishnan Balusamy

பிறந்த நாள் / DOB : 05/03/2001

ஆண் / Male

Aadhaar is proof of identity, not of citizenship or date of birth. It should be used with verification (online authentication, or scanning of QR code / offline XML).

8598 0606 3496

मेरा आधार, मेरी पहचान

Unique Identification Authority of India

முகவரி: S/O: பாலுசாமி, 5/107, பச்சாபாளையம் தோட்டம், தேகானி, சூலூர், பச்சாபாளையம், கோயம்புத்தூர், தமிழ் நாடு, 641201

Address: S/O: Balusamy, 5/107, PACHAPALAYAM THOTTAM, THEKANI, SULUR, Pachapalayam, PO.Periyakuyilai, DIST.Coimbatore, Tamil Nadu, 641201

8598 0606 3496

1947 | help@uidai.gov.in | www.uidai.gov.in

Government of India

பாலச்சந்துரு ராமசாமி

Balachandru Ramasamy

பிறந்த நாள்/DOB: 23/10/2003

ஆண்/ MALE

Aadhaar is proof of identity, not of citizenship or date of birth. It should be used with verification (online authentication, or scanning of QR code / offline XML).

8102 9014 4704

எனது ஆதார், எனது அடையாளம்

Unique Identification Authority of India

முகவரி:
S/O: ராமசாமி, 4/92A, குயிலக்கார தோட்டம், தேகானி, சூலூர் தாலுகா, பச்சாபாளையம், பெரியகுயிலை, கோயம்புத்தூர், தமிழ் நாடு - 641201

Address:
S/O: Ramasamy, 4/92A, KUILKARATHOTTAM, THEGANI, SULUR TALUKA, Pachapalayam, PO: Periyakuyilai, DIST: Coimbatore, Tamil Nadu - 641201

8102 9014 4704

VID : 9120 2479 0901 3745

1947 | help@uidai.gov.in | www.uidai.gov.in

M. Karthi

R. Bala

13 19 25 3251





O/o Assistant Di... Geology and Mining Collectorate Dindigul - 624...

1 25 3251
19
14

14

Assistant Director of Geology and Mining Collectorate Dindigul - 624 004

Aadhaar no. issued: 09/08/2013

Government of India

கார்த்தி மயில்சாமி
Karthi Mylsamy
பிறந்த நாள்/DOB: 07/05/1989
ஆண்/ MALE

Aadhaar is proof of identity, not of citizenship or date of birth. It should be used with verification (online authentication, or scanning of QR code / offline XML).

8853 8390 6115

எனது ஆதார், எனது அடையாளம்

Unique Identification Authority of India

Details as on: 02/08/2023

முகவரி:
S/O: மயில்சாமி, 1/101, தாத்தார தோட்டம், பெரியகுயிலை, சூலூர் தாலுக்கா, பச்சாபாளையம், பெரியகுயிலை, கோயம்புத்தூர், தமிழ் நாடு - 641201

Address:
S/O: Mylsamy, 1/101, THATHARA THOTTAM, PERIYAKUILAI, SULUR TALUK, Pachapalayam, PO: Periyakuyilai, DIST: Coimbatore, Tamil Nadu - 641201

8853 8390 6115
VID : 9147 3405 6042 6723

1947 | help@uidai.gov.in | www.uidai.gov.in

Government of India

தினேஷ் வேலுச்சாமி
Dinesh Velusamy
பிறந்த நாள் / DOB: 14/06/2000
ஆண் / Male

20/12/2013

2585 9901 0665

எனது ஆதார், எனது அடையாளம்

இந்திய தனித்துவ அடையாள ஆணையம்
Unique Identification Authority of India

முகவரி: S/O: வேலுசாமி, 3/235, காரச்சேரி, கிணத்துக்கடவு, செட்டிபாளையம், கோயம்புத்தூர், தமிழ் நாடு, 641201

Address: S/O: Velusamy, 3/235, KARACHERY, KINATUKADAVAUTK, Chettipalayam, Coimbatore, Tamil Nadu, 641201

2585 9901 0665

1947 help@uidai.gov.in www.uidai.gov.in

B.D
V.N. Dinesh.
R. Bala

Mylsami
BD

1 19 25
15
3251

O/o Assistant Director Dept. of Geology and Mining Collectorate Dindigul

ஆதார்

ராஜமாணிக்கம் பொன்னுச்சாமி
Rajamanickam Ponnusamy
பிறந்த நாள்/DOB: 08/10/1978
ஆண்/ MALE
Mob: 9442993277

Aadhaar is proof of identity, not of citizenship or date of birth. It should be used with verification (online authentication, or scanning of QR code / offline XML).

3185 9254 8517
VID: 9131 3974 0780 7893

எனது ஆதார், எனது அடையாளம்

ஆதார்

முகவரி:
S/O: பொன்னுச்சாமி, எண் 13/5, பண்ணர் மேற்கு தெரு, பெரியகலையம்புத்தூர், நெய்க்காரப்பட்டி, கலையம்புத்தூர், திண்டுக்கல், தமிழ் நாடு - 624615

Details As On: 03/12/2024

Address:
S/O: Ponnusamy, no13/5, PANNAR WEST STREET, PERIYAKALAIYAMPUTHUR, Neikarapatti, PO: Kalayamputhur, DIST: Dindigul, Tamil Nadu - 624615

3185 9254 8517
VID: 9131 3973 0760 7893

1947 | help@uidai.gov.in | www.uidai.gov.in



பொன்னுச்சாமி
Ponnusamy
பிறந்த நாள்/DOB: 25/05/1982
ஆண்/ MALE

Aadhaar is proof of identity, not of citizenship or date of birth. It should be used with verification (online authentication, or scanning of QR code / offline XML).

5627 6106 2636

எனது ஆதார், எனது அடையாளம்

Unique Identification Authority of India

முகவரி:
S/O மயில்சாமி, கதவு எண் - 2/368, அரசம்பாளையம், ஆலமரத்தோட்டம், அரசம்பாளையம், அரசம்பாளையம், அரசம்பாளையம், கோயம்புத்தூர், தமிழ் நாடு - 642109

Address:
S/O Mylsamy, DOOR NO - 2/368, ARASAMPALAYAM, ALAMARATHOTTAM, ARASAMPALAYAM, Arasampalayam, PO: Arasampalayam, DIST: Coimbatore, Tamil Nadu - 642109

5627 6106 2636
VID : 9158 5783 9049 1430

1947 | help@uidai.gov.in | www.uidai.gov.in

M. Karthi

25 3251
16 19

R/2 எண் இணை சார்பதிவாளர் பழனி/புத்தகம்-1/3251/2025

O/o Assistant Director of Geology and Mining Collectorate Dindigul - 624 004

1899ம் ஆண்டு இந்திய முத்திரைச் சட்டம் 42வது பிரிவின் கீழான சான்று

2025ம் ஆண்டு வரிசை எண் 2668

5/107, பச்சாபாளையம், தேகாணி, பச்சாபாளையம், சூலூர், கோயம்புத்தூர்., கோயம்புத்தூர், தமிழ்நாடு, இந்தியா, 642103-ல் வசிக்கும் திரு கோபாலகிருஷ்ணன் என்பவரிடமிருந்து ₹ 400/- (ரூபாய் நானூறு மட்டும்) இந்த ஆவணத்திற்காக இந்திய முத்திரைச் சட்டம் 41வது பிரிவின் படி குறைவாயிருந்த முத்திரைக் கட்டணம் வசூலிக்கப்பட்டது என நான் இதன் மூலம் சான்றளிக்கிறேன்.

சார்பதிவாளர் : 2 எண் இணை சார்பதிவாளர் பழனி
நாள்: 02/09/2025

சார்பதிவாளர் மற்றும் இந்திய முத்திரைச் சட்டம் பிரிவு 41ன் படி ஆட்சியர்

2 எண் இணை சார்பதிவாளர் பழனி.

2025 ஆம் ஆண்டு செப்டம்பர் மாதம் 02ம் தேதி பி.ப. 04:31 மணியளவில் 2 எண் இணை சார்பதிவாளர் பழனி சார்பதிவாளர் அலுவலகத்தில் தாக்கல் செய்து கட்டணம் ₹ 1,410/- செலுத்தியவர்.

இடது பெருவிரல்

கூடுதல் விவரங்கள் ஆவண வாசகத்தில் உள்ளபடி

எழுதிக் கொடுத்ததாக ஒப்புக் கொண்டவர்
இடது பெருவிரல்

"சம்மதத்துடன் கூடிய ஆதார் அங்கீகாரம்" என்ற வழி இந்த நபரின் அடையாளம் விரல் ரேகை மூலம் ஆதார் ஆணையத்துடன் சரிபார்க்கப்பட்டது. ஒப்பீட்டு எண் : UKC:0231932ae074ce8fbea456a87e1b708c6c30a44

(Details from UIDAI : Gopalakrishnan Balusamy S/O: Balusamy, 05-03-2001, xxxxxxxx3496)

எழுதிக் கொடுத்ததாக ஒப்புக் கொண்டவர்
இடது பெருவிரல்

"சம்மதத்துடன் கூடிய ஆதார் அங்கீகாரம்" என்ற வழி இந்த நபரின் அடையாளம் விரல் ரேகை மூலம் ஆதார் ஆணையத்துடன் சரிபார்க்கப்பட்டது. ஒப்பீட்டு எண் : UKC:913692488150f0d10044e8e9353b76ee2787c95

(Details from UIDAI : Dinesh Velusamy S/O: Velusamy,

17

	14-06-2000, xxxxxxxx0665)	
எழுதிக் கொடுத்ததாக ஒப்புக் கொண்டவர் இடது பெருவிரல்	R. Bala "சம்மதத்துடன் கூடிய ஆதார் அங்கீகாரம்" என்ற வழி இந்த நபரின் அடையாளம் விரல் ரேகை மூலம் ஆதார் ஆணையத்துடன் சரிபார்க்கப்பட்டது. ஒப்பீட்டு எண் : UKC:0051423ca3704ee682a4af1b9f7901262f6fe7c (Details from UIDAI : Balachandru Ramasamy S/O: Ramasamy, 23-10-2003, xxxxxxxx4704)	
எழுதிக் கொடுத்ததாக ஒப்புக் கொண்டவர் இடது பெருவிரல் 	M. Karthi "சம்மதத்துடன் கூடிய ஆதார் அங்கீகாரம்" என்ற வழி இந்த நபரின் அடையாளம் விரல் ரேகை மூலம் ஆதார் ஆணையத்துடன் சரிபார்க்கப்பட்டது. ஒப்பீட்டு எண் : UKC:7864074d23d11507bac46099dfde81152109b8b (Details from UIDAI : Karthi Mylsamy S/O: Mylsamy, 07-05-1989, xxxxxxxx6115)	
எழுதி வாங்கியதாக ஒப்புக் கொண்டவர் இடது பெருவிரல்	கூடுதல் விவரங்கள் ஆவண வாசகத்தில் உள்ளபடி	
இன்னாரென்று நிரூபித்தவர்கள் Witness 1 இடது பெருவிரல் 325	திரு ராஜமாணிக்கம் த/பெ பொன்னுச்சாமி 13/5, பன்னர் மேற்கு தெரு, பெரியகலையம்புத்தூர், பழனி, திண்டுக்கல், தமிழ்நாடு, இந்தியா, 624615 "சம்மதத்துடன் கூடிய ஆதார் அங்கீகாரம்" என்ற வழி இந்த நபரின் அடையாளம் விரல் ரேகை மூலம் ஆதார் ஆணையத்துடன் சரிபார்க்கப்பட்டது. ஒப்பீட்டு எண் UKC:7877984c9bc6ae2892a[illegible] (Details from UIDAI : Rajamanickam Ponnusamy S/O: Ponnusamy, 08-[illegible]-1978, xxxxxxxx8517)	

1 / 3251 / 2025

O/o Assistant Director of Geology and Mining Collectorate Dindigul - 624 004

இன்னாரென்று நிரூபித்தவர்கள் Witness 2
இடது பெருவிரல்

திரு பொன்னுச்சாமி த/பெ மயில்சாமி பழனி, திண்டுக்கல், தமிழ்நாடு, இந்தியா, 624601 "சம்மதத்துடன் கூடிய ஆதார் அங்கீகாரம்" என்ற வழி இந்த நபரின் அடையாளம் விரல் ரேகை மூலம் ஆதார் ஆணையத்துடன் சரிபார்க்கப்பட்டது. ஒப்பீட்டு எண் : UKC:286526277e9b9187e8d44a8a77b71c1fa2cfbab

(Details from UIDAI : Ponnusamy S/O Mylsamy, 25-05-1982, xxxxxxxx2636)



2025 ஆம் ஆண்டு செப்டம்பர் மாதம் 2ம் நாள்

Ramesh s
சார்பதிவாளர்
2 எண் இணை சார்பதிவாளர் பழனி

2-ம் எண் இணை சார்பதிவாளர் பழனி.

R/2 எண் இணை சார்பதிவாளர் பழனி/புத்தகம்-1/3251/2025 எண்ணாகப் பதிவு செய்யப்பட்டது.

நாள்: 02/09/2025
2 எண் இணை சார்பதிவாளர் பழனி

Ramesh s
சார்பதிவாளர்

2-ம் எண் இணை சார்பதிவாளர் பழனி.

1 25 3251
19 19
19

பதிவு அலுவலர்

ANNEXURE-7

Shrient Analytical and Research Labs Pvt. Ltd

416/15, Dhargas Road, West Tambaram, Chennai- 600045
Phone Number +91 82208 36377 Email: - **info@shrientanalytical.com**
www.shrientanalytical.com

TEST REPORT

Report No.	SARL/2026/1001	Report Date.	13.03.2026

Customer Name & Address	Rough Stone & Gravel quarry of Thiru. B. Gopalakrishnan, extent of 2.37.0 Ha at S.F. Nos. 50/4, 50/5A, 51/1, 51/2, 51/3, 51/4, 51/5, 51/6, 51/7 & 51/8 of Vadipatti North Village, Palani Taluk, Dindigul District, Tamil Nadu.
Sample Description	AMBIENT AIR QUALITY
Sampling Procedure	IS – 5182 (Part – 14: 2000 & Part – V: Reaffirmed - 2003), CPCB Guide lines

Sample Location	A1- Within Mine Lease area
Positioned height of Sampler	1.5 M above Ground Level

Customer Reference	By Mail	Sampling Duration	24 hrs
Sample Reference No	SARL/A/CHE-1001	Sample Received on	09.03.2026
Sample Collected by	LABORATORY	Test Commenced on	09.03.2026
Sample Collected on	03.03.2026	Test Completed on	13.03.2026
Temperature	34°C	Relative Humidity	28%
Sample Condition	Fit for Analysis		

S. No.	Parameters	Protocol	Unit	Results	*Limits
1	Particulate Matter less than 10micron size (PM_{10})	IS:5182: Part 23:2006	$\mu g/m^3$	50.6	100
2	Particulate Matter less than 2.5micron size ($PM_{2.5}$)	IS 5182 (Part 24):2019	$\mu g/m^3$	24.1	60
3	Sulphur dioxide (SO_2)	IS:5182: Part 02:2001	$\mu g/m^3$	5.6	80
4	Nitrogen Dioxide (NO_2)	IS:5182: Part 06:2006	$\mu g/m^3$	8.5	80
5	Carbon monoxide (CO)	SARL/IOP/013 (Issue No:01, Issue Date – 01.03.2023)	mg/m^3	BDL(DL-1.1)	-

Remarks: Limits: *National Ambient air quality standards from CPCB. BDL- Below detectable limit. DL –Detectable limit

For Shrient Analytical and Research Labs Pvt. Ltd

Verified

Authorized Signatory
J. GNANAPRAKASAM
Technical Manager

Shrient Analytical & Research Labs Pvt Ltd Chennai - 45.

END OF THE REPORT

Please Contact:
For any Technical Issues & Complaints: technical@shrientanalytical.com

Terms and conditions:
(1) The test items will not be retained for more than 15 days from the date of issue of test report. (2) The results relate only to the items tested (3) The test report shall not be reproduced except in full without the written approval of the laboratory (4) Any use for advertising purposes must be granted in writing. This technical report may only be quoted in full. This report is the result of a single examination of the object in question and is not generally applicable evaluation of the quality of other products in regular production. For further details, please see testing and certification regulation, chapter A-3.4. (5) The correctness of the information related to sample(s) in the Test Request Form/Customer letterhead/Email is the customer's responsibility. The laboratory reports the said information in the test report and is not liable for the same.

Shrient Analytical and Research Labs Pvt. Ltd

416/15, Dhargas Road, West Tambaram, Chennai- 600045
Phone Number +91 82208 36377 Email: - **info@shrientanalytical.com**
www.shrientanalytical.com

TEST REPORT

Report No.	SARL/2026/1002	Report Date.	13.03.2026

Customer Name & Address	Rough Stone & Gravel quarry of Thiru. B. Gopalakrishnan, extent of 2.37.0 Ha at S.F. Nos. 50/4, 50/5A, 51/1, 51/2, 51/3, 51/4, 51/5, 51/6, 51/7 & 51/8 of Vadipatti North Village, Palani Taluk, Dindigul District, Tamil Nadu.
Sample Description	AMBIENT AIR QUALITY
Sampling Procedure	IS – 5182 (Part – 14: 2000 & Part – V: Reaffirmed - 2003), CPCB Guide lines

Sample Location	A2-Pappampatti
Positioned height of Sampler	1.5 M above Ground Level

Customer Reference	By Mail	Sampling Duration	24 hrs
Sample Reference No	SARL/A/CHE-1002	Sample Received on	09.03.2026
Sample Collected by	LABORATORY	Test Commenced on	09.03.2026
Sample Collected on	03.03.2026	Test Completed on	13.03.2026
Temperature	34°C	Relative Humidity	28%
Sample Condition	Fit for Analysis		

S. No.	Parameters	Protocol	Unit	Results	*Limits
1	Particulate Matter less than 10micron size (PM_{10})	IS:5182: Part 23:2006	$\mu g/m^3$	51.9	100
2	Particulate Matter less than 2.5micron size ($PM_{2.5}$)	IS 5182 (Part 24):2019	$\mu g/m^3$	24.2	60
3	Sulphur dioxide (SO_2)	IS:5182: Part 02:2001	$\mu g/m^3$	6.2	80
4	Nitrogen Dioxide (NO_2)	IS:5182: Part 06:2006	$\mu g/m^3$	9.0	80
5	Carbon monoxide (CO)	SARL/IOP/013 (Issue No:01, Issue Date – 01.03.2023)	mg/m^3	BDL(DL-1.1)	-

Remarks: Limits: *National Ambient air quality standards from CPCB. BDL- Below detectable limit. DL –Detectable limit

For Shrient Analytical and Research Labs Pvt. Ltd

Verified

Authorized Signatory
J. GNANAPRAKASAM
Technical Manager

END OF THE REPORT

Please Contact:
For any Technical Issues & Complaints: technical@shrientanalytical.com

Terms and conditions:
(1) The test items will not be retained for more than 15 days from the date of issue of test report. (2) The results relate only to the items tested (3) The test report shall not be reproduced except in full without the written approval of the laboratory (4) Any use for advertising purposes must be granted in writing. This technical report may only be quoted in full. This report is the result of a single examination of the object in question and is not generally applicable evaluation of the quality of other products in regular production. For further details, please see testing and certification regulation, chapter A-3.4. (5) The correctness of the information related to sample(s) in the Test Request Form/Customer letterhead/Email is the customer's responsibility. The laboratory reports the said information in the test report and is not liable for the same.

Shrient Analytical and Research Labs Pvt. Ltd

416/15, Dhargas Road, West Tambaram, Chennai- 600045
Phone Number +91 82208 36377 Email: - **info@shrientanalytical.com**
www.shrientanalytical.com

TEST REPORT

Report No.	SARL/2026/1003	Report Date.	13.03.2026

Customer Name & Address	Rough Stone & Gravel quarry of Thiru. B. Gopalakrishnan, extent of 2.37.0 Ha at S.F. Nos. 50/4, 50/5A, 51/1, 51/2, 51/3, 51/4, 51/5, 51/6, 51/7 & 51/8 of Vadipatti North Village, Palani Taluk, Dindigul District, Tamil Nadu.
Sample Description	AMBIENT AIR QUALITY
Sampling Procedure	IS – 5182 (Part – 14: 2000 & Part – V: Reaffirmed - 2003), CPCB Guide lines

Sample Location	A1- Within Mine Lease area
Positioned height of Sampler	1.5 M above Ground Level

Customer Reference	By Mail	Sampling Duration	24 hrs
Sample Reference No	SARL/A/CHE-1003	Sample Received on	09.03.2026
Sample Collected by	LABORATORY	Test Commenced on	09.03.2026
Sample Collected on	04.03.2026	Test Completed on	13.03.2026
Temperature	33°C	Relative Humidity	22%
Sample Condition	Fit for Analysis		

S. No.	Parameters	Protocol	Unit	Results	*Limits
1	Particulate Matter less than 10micron size (PM_{10})	IS:5182: Part 23:2006	$\mu g/m^3$	55.6	100
2	Particulate Matter less than 2.5micron size ($PM_{2.5}$)	IS 5182 (Part 24):2019	$\mu g/m^3$	26.4	60
3	Sulphur dioxide (SO_2)	IS:5182: Part 02:2001	$\mu g/m^3$	6.1	80
4	Nitrogen Dioxide (NO_2)	IS:5182: Part 06:2006	$\mu g/m^3$	9.1	80
5	Carbon monoxide (CO)	SARL/IOP/013 (Issue No:01, Issue Date – 01.03.2023)	mg/m^3	BDL(DL-1.1)	-

Remarks: Limits: *National Ambient air quality standards from CPCB. BDL- Below detectable limit. DL –Detectable limit

For Shrient Analytical and Research Labs Pvt. Ltd

Verified

Authorized Signatory
J. GNANAPRAKASAM
Technical Manager

END OF THE REPORT

Please Contact:
For any Technical Issues & Complaints: technical@shrientanalytical.com

Terms and conditions:
(1) The test items will not be retained for more than 15 days from the date of issue of test report. (2) The results relate only to the items tested (3) The test report shall not be reproduced except in full without the written approval of the laboratory (4) Any use for advertising purposes must be granted in writing. This technical report may only be quoted in full. This report is the result of a single examination of the object in question and is not generally applicable evaluation of the quality of other products in regular production. For further details, please see testing and certification regulation, chapter A-3.4. (5) The correctness of the information related to sample(s) in the Test Request Form/Customer letterhead/Email is the customer's responsibility. The laboratory reports the said information in the test report and is not liable for the same.

TEST REPORT

Report No.	SARL/2026/1004	Report Date.	13.03.2026

Customer Name & Address	Rough Stone & Gravel quarry of Thiru. B. Gopalakrishnan, extent of 2.37.0 Ha at S.F. Nos. 50/4, 50/5A, 51/1, 51/2, 51/3, 51/4, 51/5, 51/6, 51/7 & 51/8 of Vadipatti North Village, Palani Taluk, Dindigul District, Tamil Nadu.
Sample Description	AMBIENT AIR QUALITY
Sampling Procedure	IS – 5182 (Part – 14: 2000 & Part – V: Reaffirmed - 2003), CPCB Guide lines

Sample Location	A2-Pappampatti
Positioned height of Sampler	1.5 M above Ground Level

Customer Reference	By Mail	Sampling Duration	24 hrs
Sample Reference No	SARL/A/CHE-1004	Sample Received on	09.03.2026
Sample Collected by	LABORATORY	Test Commenced on	09.03.2026
Sample Collected on	04.03.2026	Test Completed on	13.03.2026
Temperature	33°C	Relative Humidity	22%
Sample Condition	Fit for Analysis		

S. No.	Parameters	Protocol	Unit	Results	*Limits
1	Particulate Matter less than 10micron size (PM_{10})	IS:5182: Part 23:2006	$\mu g/m^3$	55.4	100
2	Particulate Matter less than 2.5micron size ($PM_{2.5}$)	IS 5182 (Part 24):2019	$\mu g/m^3$	25.7	60
3	Sulphur dioxide (SO_2)	IS:5182: Part 02:2001	$\mu g/m^3$	6.6	80
4	Nitrogen Dioxide (NO_2)	IS:5182: Part 06:2006	$\mu g/m^3$	9.4	80
5	Carbon monoxide (CO)	SARL/IOP/013 (Issue No:01, Issue Date – 01.03.2023)	mg/m^3	BDL(DL-1.1)	-

Remarks: Limits: *National Ambient air quality standards from CPCB. BDL- Below detectable limit. DL –Detectable limit

For Shrient Analytical and Research Labs Pvt. Ltd

Verified

Authorized Signatory

J. GNANAPRAKASAM
Technical Manager

END OF THE REPORT

Please Contact:
For any Technical Issues & Complaints: technical@shrientanalytical.com

Terms and conditions:
(1) The test items will not be retained for more than 15 days from the date of issue of test report. (2) The results relate only to the items tested (3) The test report shall not be reproduced except in full without the written approval of the laboratory (4) Any use for advertising purposes must be granted in writing. This technical report may only be quoted in full. This report is the result of a single examination of the object in question and is not generally applicable evaluation of the quality of other products in regular production. For further details, please see testing and certification regulation, chapter A-3.4. (5) The correctness of the information related to sample(s) in the Test Request Form/Customer letterhead/Email is the customer's responsibility. The laboratory reports the said information in the test report and is not liable for the same.

Shrient Analytical and Research Labs Pvt. Ltd

416/15, Dhargas Road, West Tambaram, Chennai- 600045
Phone Number +91 82208 36377 Email: - **info@shrientanalytical.com**
www.shrientanalytical.com

TEST REPORT

Report No.	SARL/2026/1005	Report Date.	13.03.2026

Customer Name & Address	Rough Stone & Gravel quarry of Thiru. B. Gopalakrishnan, extent of 2.37.0 Ha at S.F. Nos. 50/4, 50/5A, 51/1, 51/2, 51/3, 51/4, 51/5, 51/6, 51/7 & 51/8 of Vadipatti North Village, Palani Taluk, Dindigul District, Tamil Nadu.
Sample Description	AMBIENT AIR QUALITY
Sampling Procedure	IS – 5182 (Part – 14: 2000 & Part – V: Reaffirmed - 2003), CPCB Guide lines

Sample Location	A3-Kavalapatti
Positioned height of Sampler	1.5 M above Ground Level

Customer Reference	By Mail	Sampling Duration	24 hrs
Sample Reference No	SARL/A/CHE-1005	Sample Received on	09.03.2026
Sample Collected by	LABORATORY	Test Commenced on	09.03.2026
Sample Collected on	05.03.2026	Test Completed on	13.03.2026
Temperature	34°C	Relative Humidity	22%
Sample Condition	Fit for Analysis		

S. No.	Parameters	Protocol	Unit	Results	*Limits
1	Particulate Matter less than 10micron size (PM_{10})	IS:5182: Part 23:2006	$\mu g/m^3$	55.0	100
2	Particulate Matter less than 2.5micron size ($PM_{2.5}$)	IS 5182 (Part 24):2019	$\mu g/m^3$	23.4	60
3	Sulphur dioxide (SO_2)	IS:5182: Part 02:2001	$\mu g/m^3$	6.0	80
4	Nitrogen Dioxide (NO_2)	IS:5182: Part 06:2006	$\mu g/m^3$	8.5	80
5	Carbon monoxide (CO)	SARL/IOP/013 (Issue No:01, Issue Date – 01.03.2023)	mg/m^3	BDL(DL-1.1)	-

Remarks: Limits: *National Ambient air quality standards from CPCB. BDL- Below detectable limit. DL –Detectable limit

For Shrient Analytical and Research Labs Pvt. Ltd

Verified

Authorized Signatory
J. GNANAPRAKASAM
Technical Manager

*****END OF THE REPORT*****

Please Contact:
For any Technical Issues & Complaints: technical@shrientanalytical.com

Terms and conditions:
(1) The test items will not be retained for more than 15 days from the date of issue of test report. (2) The results relate only to the items tested (3) The test report shall not be reproduced except in full without the written approval of the laboratory (4) Any use for advertising purposes must be granted in writing. This technical report may only be quoted in full. This report is the result of a single examination of the object in question and is not generally applicable evaluation of the quality of other products in regular production. For further details, please see testing and certification regulation, chapter A-3.4. (5) The correctness of the information related to sample(s) in the Test Request Form/Customer letterhead/Email is the customer's responsibility. The laboratory reports the said information in the test report and is not liable for the same.

Shrient Analytical and Research Labs Pvt. Ltd

416/15, Dhargas Road, West Tambaram, Chennai- 600045
Phone Number +91 82208 36377 Email: - **info@shrientanalytical.com**
www.shrientanalytical.com

TEST REPORT

Report No.	SARL/2026/1006	Report Date.	13.03.2026

Customer Name & Address	Rough Stone & Gravel quarry of Thiru. B. Gopalakrishnan, extent of 2.37.0 Ha at S.F. Nos. 50/4, 50/5A, 51/1, 51/2, 51/3, 51/4, 51/5, 51/6, 51/7 & 51/8 of Vadipatti North Village, Palani Taluk, Dindigul District, Tamil Nadu.
Sample Description	AMBIENT AIR QUALITY
Sampling Procedure	IS – 5182 (Part – 14: 2000 & Part – V: Reaffirmed - 2003), CPCB Guide lines

Sample Location	A4-Kasanayampatty
Positioned height of Sampler	1.5 M above Ground Level

Customer Reference	By Mail	Sampling Duration	24 hrs
Sample Reference No	SARL/A/CHE-1006	Sample Received on	09.03.2026
Sample Collected by	LABORATORY	Test Commenced on	09.03.2026
Sample Collected on	05.03.2026	Test Completed on	13.03.2026
Temperature	34°C	Relative Humidity	22%
Sample Condition	Fit for Analysis		

S. No.	Parameters	Protocol	Unit	Results	*Limits
1	Particulate Matter less than 10micron size (PM_{10})	IS:5182: Part 23:2006	$\mu g/m^3$	41.5	100
2	Particulate Matter less than 2.5micron size ($PM_{2.5}$)	IS 5182 (Part 24):2019	$\mu g/m^3$	19.2	60
3	Sulphur dioxide (SO_2)	IS:5182: Part 02:2001	$\mu g/m^3$	5.3	80
4	Nitrogen Dioxide (NO_2)	IS:5182: Part 06:2006	$\mu g/m^3$	7.9	80
5	Carbon monoxide (CO)	SARL/IOP/013 (Issue No:01, Issue Date – 01.03.2023)	mg/m^3	BDL(DL-1.1)	-

Remarks: Limits: *National Ambient air quality standards from CPCB. BDL- Below detectable limit. DL –Detectable limit

For Shrient Analytical and Research Labs Pvt. Ltd

Verified

Authorized Signatory
J. GNANAPRAKASAM
Technical Manager

END OF THE REPORT

Please Contact:
For any Technical Issues & Complaints: technical@shrientanalytical.com

Terms and conditions:
(1) The test items will not be retained for more than 15 days from the date of issue of test report. (2) The results relate only to the items tested (3) The test report shall not be reproduced except in full without the written approval of the laboratory (4) Any use for advertising purposes must be granted in writing. This technical report may only be quoted in full. This report is the result of a single examination of the object in question and is not generally applicable evaluation of the quality of other products in regular production. For further details, please see testing and certification regulation, chapter A-3.4. (5) The correctness of the information related to sample(s) in the Test Request Form/Customer letterhead/Email is the customer's responsibility. The laboratory reports the said information in the test report and is not liable for the same.

Shrient Analytical and Research Labs Pvt. Ltd

416/15, Dhargas Road, West Tambaram, Chennai- 600045
Phone Number +91 82208 36377 Email: - **info@shrientanalytical.com**
www.shrientanalytical.com

TEST REPORT

Report No.	SARL/2026/1007	Report Date.	13.03.2026

Customer Name & Address	Rough Stone & Gravel quarry of Thiru. B. Gopalakrishnan, extent of 2.37.0 Ha at S.F. Nos. 50/4, 50/5A, 51/1, 51/2, 51/3, 51/4, 51/5, 51/6, 51/7 & 51/8 of Vadipatti North Village, Palani Taluk, Dindigul District, Tamil Nadu.
Sample Description	AMBIENT AIR QUALITY
Sampling Procedure	IS – 5182 (Part – 14: 2000 & Part – V: Reaffirmed - 2003), CPCB Guide lines

Sample Location	A3-Kavalapatti
Positioned height of Sampler	1.5 M above Ground Level

Customer Reference	By Mail	Sampling Duration	24 hrs
Sample Reference No	SARL/A/CHE-1007	Sample Received on	09.03.2026
Sample Collected by	LABORATORY	Test Commenced on	09.03.2026
Sample Collected on	06.03.2026	Test Completed on	13.03.2026
Temperature	35°C	Relative Humidity	25%
Sample Condition	Fit for Analysis		

S. No.	Parameters	Protocol	Unit	Results	*Limits
1	Particulate Matter less than 10micron size (PM_{10})	IS:5182: Part 23:2006	$\mu g/m^3$	51.5	100
2	Particulate Matter less than 2.5micron size ($PM_{2.5}$)	IS 5182 (Part 24):2019	$\mu g/m^3$	23.4	60
3	Sulphur dioxide (SO_2)	IS:5182: Part 02:2001	$\mu g/m^3$	6.0	80
4	Nitrogen Dioxide (NO_2)	IS:5182: Part 06:2006	$\mu g/m^3$	8.5	80
5	Carbon monoxide (CO)	SARL/IOP/013 (Issue No:01, Issue Date – 01.03.2023)	mg/m^3	BDL(DL-1.1)	-

Remarks: Limits: *National Ambient air quality standards from CPCB. BDL- Below detectable limit. DL –Detectable limit

For Shrient Analytical and Research Labs Pvt. Ltd

Verified

Authorized Signatory

J. GNANAPRAKASAM
Technical Manager

END OF THE REPORT

Please Contact:
For any Technical Issues & Complaints: technical@shrientanalytical.com

Terms and conditions:
(1) The test items will not be retained for more than 15 days from the date of issue of test report. (2) The results relate only to the items tested (3) The test report shall not be reproduced except in full without the written approval of the laboratory (4) Any use for advertising purposes must be granted in writing. This technical report may only be quoted in full. This report is the result of a single examination of the object in question and is not generally applicable evaluation of the quality of other products in regular production. For further details, please see testing and certification regulation, chapter A-3.4. (5) The correctness of the information related to sample(s) in the Test Request Form/Customer letterhead/Email is the customer's responsibility. The laboratory reports the said information in the test report and is not liable for the same.

Shrient Analytical and Research Labs Pvt. Ltd

416/15, Dhargas Road, West Tambaram, Chennai- 600045
Phone Number +91 82208 36377 Email: - **info@shrientanalytical.com**
www.shrientanalytical.com

TEST REPORT

Report No.	SARL/2026/1008	Report Date.	13.03.2026

Customer Name & Address	Rough Stone & Gravel quarry of Thiru. B. Gopalakrishnan, extent of 2.37.0 Ha at S.F. Nos. 50/4, 50/5A, 51/1, 51/2, 51/3, 51/4, 51/5, 51/6, 51/7 & 51/8 of Vadipatti North Village, Palani Taluk, Dindigul District, Tamil Nadu.
Sample Description	AMBIENT AIR QUALITY
Sampling Procedure	IS – 5182 (Part – 14: 2000 & Part – V: Reaffirmed - 2003), CPCB Guide lines

Sample Location	A4-Kasanayampatty
Positioned height of Sampler	1.5 M above Ground Level

Customer Reference	By Mail	Sampling Duration	24 hrs
Sample Reference No	SARL/A/CHE-1008	Sample Received on	09.03.2026
Sample Collected by	LABORATORY	Test Commenced on	09.03.2026
Sample Collected on	06.03.2026	Test Completed on	13.03.2026
Temperature	35°C	Relative Humidity	25%
Sample Condition	Fit for Analysis		

S. No.	Parameters	Protocol	Unit	Results	*Limits
1	Particulate Matter less than 10micron size (PM_{10})	IS:5182: Part 23:2006	$\mu g/m^3$	44.0	100
2	Particulate Matter less than 2.5micron size ($PM_{2.5}$)	IS 5182 (Part 24):2019	$\mu g/m^3$	20.3	60
3	Sulphur dioxide (SO_2)	IS:5182: Part 02:2001	$\mu g/m^3$	5.9	80
4	Nitrogen Dioxide (NO_2)	IS:5182: Part 06:2006	$\mu g/m^3$	8.5	80
5	Carbon monoxide (CO)	SARL/IOP/013 (Issue No:01, Issue Date – 01.03.2023)	mg/m^3	BDL(DL-1.1)	-

Remarks: Limits: *National Ambient air quality standards from CPCB. BDL- Below detectable limit. DL –Detectable limit

For Shrient Analytical and Research Labs Pvt. Ltd

Verified

Authorized Signatory
J. GNANAPRAKASAM
Technical Manager

END OF THE REPORT

Please Contact:
For any Technical Issues & Complaints: technical@shrientanalytical.com

Terms and conditions:
(1) The test items will not be retained for more than 15 days from the date of issue of test report. (2) The results relate only to the items tested (3) The test report shall not be reproduced except in full without the written approval of the laboratory (4) Any use for advertising purposes must be granted in writing. This technical report may only be quoted in full. This report is the result of a single examination of the object in question and is not generally applicable evaluation of the quality of other products in regular production. For further details, please see testing and certification regulation, chapter A-3.4. (5) The correctness of the information related to sample(s) in the Test Request Form/Customer letterhead/Email is the customer's responsibility. The laboratory reports the said information in the test report and is not liable for the same.

Shrient Analytical and Research Labs Pvt. Ltd

416/15, Dhargas Road, West Tambaram, Chennai- 600045
Phone Number +91 82208 36377 Email: - **info@shrientanalytical.com**
www.shrientanalytical.com

TEST REPORT

Report No.	SARL/2026/1009	Report Date.	13.03.2026

Customer Name & Address	Rough Stone & Gravel quarry of Thiru. B. Gopalakrishnan, extent of 2.37.0 Ha at S.F. Nos. 50/4, 50/5A, 51/1, 51/2, 51/3, 51/4, 51/5, 51/6, 51/7 & 51/8 of Vadipatti North Village, Palani Taluk, Dindigul District, Tamil Nadu.
Sample Description	AMBIENT AIR QUALITY
Sampling Procedure	IS – 5182 (Part – 14: 2000 & Part – V: Reaffirmed - 2003), CPCB Guide lines

Sample Location	A5- Chinnakalayamputhur
Positioned height of Sampler	1.5 M above Ground Level

Customer Reference	By Mail	Sampling Duration	24 hrs
Sample Reference No	SARL/A/CHE-1009	Sample Received on	09.03.2026
Sample Collected by	LABORATORY	Test Commenced on	09.03.2026
Sample Collected on	07.03.2026	Test Completed on	13.03.2026
Temperature	35°C	Relative Humidity	28%
Sample Condition	Fit for Analysis		

S. No.	Parameters	Protocol	Unit	Results	*Limits
1	Particulate Matter less than 10micron size (PM_{10})	IS:5182: Part 23:2006	$\mu g/m^3$	45.6	100
2	Particulate Matter less than 2.5micron size ($PM_{2.5}$)	IS 5182 (Part 24):2019	$\mu g/m^3$	20.7	60
3	Sulphur dioxide (SO_2)	IS:5182: Part 02:2001	$\mu g/m^3$	5.7	80
4	Nitrogen Dioxide (NO_2)	IS:5182: Part 06:2006	$\mu g/m^3$	8.8	80
5	Carbon monoxide (CO)	SARL/IOP/013 (Issue No:01, Issue Date – 01.03.2023)	mg/m^3	BDL(DL-1.1)	-

Remarks: Limits: *National Ambient air quality standards from CPCB. BDL- Below detectable limit. DL –Detectable limit

For Shrient Analytical and Research Labs Pvt. Ltd

Verified

Authorized Signatory
J. GNANAPRAKASAM
Technical Manager

END OF THE REPORT

Please Contact:
For any Technical Issues & Complaints: technical@shrientanalytical.com

Terms and conditions:
(1) The test items will not be retained for more than 15 days from the date of issue of test report. (2) The results relate only to the items tested (3) The test report shall not be reproduced except in full without the written approval of the laboratory (4) Any use for advertising purposes must be granted in writing. This technical report may only be quoted in full. This report is the result of a single examination of the object in question and is not generally applicable evaluation of the quality of other products in regular production. For further details, please see testing and certification regulation, chapter A-3.4. (5) The correctness of the information related to sample(s) in the Test Request Form/Customer letterhead/Email is the customer's responsibility. The laboratory reports the said information in the test report and is not liable for the same.

Shrient Analytical and Research Labs Pvt. Ltd

416/15, Dhargas Road, West Tambaram, Chennai- 600045
Phone Number +91 82208 36377 Email: - **info@shrientanalytical.com**
www.shrientanalytical.com

TEST REPORT

Report No.	SARL/2026/1010	Report Date.	13.03.2026

Customer Name & Address	Rough Stone & Gravel quarry of Thiru. B. Gopalakrishnan, extent of 2.37.0 Ha at S.F. Nos. 50/4, 50/5A, 51/1, 51/2, 51/3, 51/4, 51/5, 51/6, 51/7 & 51/8 of Vadipatti North Village, Palani Taluk, Dindigul District, Tamil Nadu.
Sample Description	AMBIENT AIR QUALITY
Sampling Procedure	IS – 5182 (Part – 14: 2000 & Part – V: Reaffirmed - 2003), CPCB Guide lines

Sample Location	A6-Karadikootam
Positioned height of Sampler	1.5 M above Ground Level

Customer Reference	By Mail	Sampling Duration	24 hrs
Sample Reference No	SARL/A/CHE-1010	Sample Received on	09.03.2026
Sample Collected by	LABORATORY	Test Commenced on	09.03.2026
Sample Collected on	07.03.2026	Test Completed on	13.03.2026
Temperature	35°C	Relative Humidity	28%
Sample Condition	Fit for Analysis		

S. No.	Parameters	Protocol	Unit	Results	*Limits
1	Particulate Matter less than 10micron size (PM_{10})	IS:5182: Part 23:2006	$\mu g/m^3$	48.0	100
2	Particulate Matter less than 2.5micron size ($PM_{2.5}$)	IS 5182 (Part 24):2019	$\mu g/m^3$	22.2	60
3	Sulphur dioxide (SO_2)	IS:5182: Part 02:2001	$\mu g/m^3$	4.2	80
4	Nitrogen Dioxide (NO_2)	IS:5182: Part 06:2006	$\mu g/m^3$	9.1	80
5	Carbon monoxide (CO)	SARL/IOP/013 (Issue No:01, Issue Date – 01.03.2023)	mg/m^3	BDL(DL-1.1)	-

Remarks: Limits: *National Ambient air quality standards from CPCB. BDL- Below detectable limit. DL –Detectable limit

For Shrient Analytical and Research Labs Pvt. Ltd

Verified

Authorized Signatory
J. GNANAPRAKASAM
Technical Manager

Shrient Analytical & Research Labs Pvt Ltd Chennai - 45

*****END OF THE REPORT*****

Please Contact:
For any Technical Issues & Complaints: technical@shrientanalytical.com

Terms and conditions:
(1) The test items will not be retained for more than 15 days from the date of issue of test report. (2) The results relate only to the items tested (3) The test report shall not be reproduced except in full without the written approval of the laboratory (4) Any use for advertising purposes must be granted in writing. This technical report may only be quoted in full. This report is the result of a single examination of the object in question and is not generally applicable evaluation of the quality of other products in regular production. For further details, please see testing and certification regulation, chapter A-3.4. (5) The correctness of the information related to sample(s) in the Test Request Form/Customer letterhead/Email is the customer's responsibility. The laboratory reports the said information in the test report and is not liable for the same.

Shrient Analytical and Research Labs Pvt. Ltd

416/15, Dhargas Road, West Tambaram, Chennai- 600045
Phone Number +91 82208 36377 Email: - **info@shrientanalytical.com**
www.shrientanalytical.com

TEST REPORT

Report No.	SARL/2026/1011	Report Date.	13.03.2026

Customer Name & Address	Rough Stone & Gravel quarry of Thiru. B. Gopalakrishnan, extent of 2.37.0 Ha at S.F. Nos. 50/4, 50/5A, 51/1, 51/2, 51/3, 51/4, 51/5, 51/6, 51/7 & 51/8 of Vadipatti North Village, Palani Taluk, Dindigul District, Tamil Nadu.
Sample Description	AMBIENT AIR QUALITY
Sampling Procedure	IS – 5182 (Part – 14: 2000 & Part – V: Reaffirmed - 2003), CPCB Guide lines

Sample Location	A7-Ayyampalayam
Positioned height of Sampler	1.5 M above Ground Level

Customer Reference	By Mail	Sampling Duration	24 hrs
Sample Reference No	SARL/A/CHE-1011	Sample Received on	09.03.2026
Sample Collected by	LABORATORY	Test Commenced on	09.03.2026
Sample Collected on	07.03.2026	Test Completed on	13.03.2026
Temperature	35°C	Relative Humidity	28%
Sample Condition	Fit for Analysis		

S. No.	Parameters	Protocol	Unit	Results	*Limits
1	Particulate Matter less than 10micron size (PM_{10})	IS:5182: Part 23:2006	$\mu g/m^3$	51.9	100
2	Particulate Matter less than 2.5micron size ($PM_{2.5}$)	IS 5182 (Part 24):2019	$\mu g/m^3$	24.9	60
3	Sulphur dioxide (SO_2)	IS:5182: Part 02:2001	$\mu g/m^3$	7.7	80
4	Nitrogen Dioxide (NO_2)	IS:5182: Part 06:2006	$\mu g/m^3$	11.2	80
5	Carbon monoxide (CO)	SARL/IOP/013 (Issue No:01, Issue Date – 01.03.2023)	mg/m^3	BDL(DL-1.1)	-

Remarks: Limits: *National Ambient air quality standards from CPCB. BDL- Below detectable limit. DL –Detectable limit

For Shrient Analytical and Research Labs Pvt. Ltd

Verified

Authorized Signatory

J. GNANAPRAKASAM
Technical Manager

Shrient Analytical & Research Labs Pvt Ltd, Chennai - 45.

*****END OF THE REPORT*****

Please Contact:
For any Technical Issues & Complaints: technical@shrientanalytical.com

Terms and conditions:
(1) The test items will not be retained for more than 15 days from the date of issue of test report. (2) The results relate only to the items tested (3) The test report shall not be reproduced except in full without the written approval of the laboratory (4) Any use for advertising purposes must be granted in writing. This technical report may only be quoted in full. This report is the result of a single examination of the object in question and is not generally applicable evaluation of the quality of other products in regular production. For further details, please see testing and certification regulation, chapter A-3.4. (5) The correctness of the information related to sample(s) in the Test Request Form/Customer letterhead/Email is the customer's responsibility. The laboratory reports the said information in the test report and is not liable for the same.

TEST REPORT

Report No.	SARL/2026/1012	Report Date.	13.03.2026

Customer Name & Address	Rough Stone & Gravel quarry of Thiru. B. Gopalakrishnan, extent of 2.37.0 Ha at S.F. Nos. 50/4, 50/5A, 51/1, 51/2, 51/3, 51/4, 51/5, 51/6, 51/7 & 51/8 of Vadipatti North Village, Palani Taluk, Dindigul District, Tamil Nadu.
Sample Description	AMBIENT AIR QUALITY
Sampling Procedure	IS – 5182 (Part – 14: 2000 & Part – V: Reaffirmed - 2003), CPCB Guide lines

Sample Location	A5- Chinnakalayamputhur
Positioned height of Sampler	1.5 M above Ground Level

Customer Reference	By Mail	Sampling Duration	24 hrs
Sample Reference No	SARL/A/CHE-1012	Sample Received on	09.03.2026
Sample Collected by	LABORATORY	Test Commenced on	09.03.2026
Sample Collected on	08.03.2026	Test Completed on	13.03.2026
Temperature	34°C	Relative Humidity	25%
Sample Condition	Fit for Analysis		

S. No.	Parameters	Protocol	Unit	Results	*Limits
1	Particulate Matter less than 10micron size (PM_{10})	IS:5182: Part 23:2006	$\mu g/m^3$	48.1	100
2	Particulate Matter less than 2.5micron size ($PM_{2.5}$)	IS 5182 (Part 24):2019	$\mu g/m^3$	21.9	60
3	Sulphur dioxide (SO_2)	IS:5182: Part 02:2001	$\mu g/m^3$	6.1	80
4	Nitrogen Dioxide (NO_2)	IS:5182: Part 06:2006	$\mu g/m^3$	9.2	80
5	Carbon monoxide (CO)	SARL/IOP/013 (Issue No:01, Issue Date – 01.03.2023)	mg/m^3	BDL(DL-1.1)	-

Remarks: Limits: *National Ambient air quality standards from CPCB. BDL- Below detectable limit. DL –Detectable limit

For Shrient Analytical and Research Labs Pvt. Ltd

Verified

Shrient Analytical & Research Labs Pvt Ltd Chennai - 45

Authorized Signatory
J. GNANAPRAKASAM
Technical Manager

END OF THE REPORT

Please Contact:
For any Technical Issues & Complaints: technical@shrientanalytical.com

Terms and conditions:
(1) The test items will not be retained for more than 15 days from the date of issue of test report. (2) The results relate only to the items tested (3) The test report shall not be reproduced except in full without the written approval of the laboratory (4) Any use for advertising purposes must be granted in writing. This technical report may only be quoted in full. This report is the result of a single examination of the object in question and is not generally applicable evaluation of the quality of other products in regular production. For further details, please see testing and certification regulation, chapter A-3.4. (5) The correctness of the information related to sample(s) in the Test Request Form/Customer letterhead/Email is the customer's responsibility. The laboratory reports the said information in the test report and is not liable for the same.

Shrient Analytical and Research Labs Pvt. Ltd

416/15, Dhargas Road, West Tambaram, Chennai- 600045
Phone Number +91 82208 36377 Email: - **info@shrientanalytical.com**
www.shrientanalytical.com

TEST REPORT

Report No.	SARL/2026/1013	Report Date.	13.03.2026

Customer Name & Address	Rough Stone & Gravel quarry of Thiru. B. Gopalakrishnan, extent of 2.37.0 Ha at S.F. Nos. 50/4, 50/5A, 51/1, 51/2, 51/3, 51/4, 51/5, 51/6, 51/7 & 51/8 of Vadipatti North Village, Palani Taluk, Dindigul District, Tamil Nadu.
Sample Description	AMBIENT AIR QUALITY
Sampling Procedure	IS – 5182 (Part – 14: 2000 & Part – V: Reaffirmed - 2003), CPCB Guide lines

Sample Location	A6-Karadikootam
Positioned height of Sampler	1.5 M above Ground Level

Customer Reference	By Mail	Sampling Duration	24 hrs
Sample Reference No	SARL/A/CHE-1013	Sample Received on	09.03.2026
Sample Collected by	LABORATORY	Test Commenced on	09.03.2026
Sample Collected on	08.03.2026	Test Completed on	13.03.2026
Temperature	34°C	Relative Humidity	25%
Sample Condition	Fit for Analysis		

S. No.	Parameters	Protocol	Unit	Results	*Limits
1	Particulate Matter less than 10micron size (PM_{10})	IS:5182: Part 23:2006	$\mu g/m^3$	51.8	100
2	Particulate Matter less than 2.5micron size ($PM_{2.5}$)	IS 5182 (Part 24):2019	$\mu g/m^3$	23.9	60
3	Sulphur dioxide (SO_2)	IS:5182: Part 02:2001	$\mu g/m^3$	4.4	80
4	Nitrogen Dioxide (NO_2)	IS:5182: Part 06:2006	$\mu g/m^3$	9.6	80
5	Carbon monoxide (CO)	SARL/IOP/013 (Issue No:01, Issue Date – 01.03.2023)	mg/m^3	BDL(DL-1.1)	-

Remarks: Limits: *National Ambient air quality standards from CPCB. BDL- Below detectable limit. DL –Detectable limit

For Shrient Analytical and Research Labs Pvt. Ltd

Verified

Authorized Signatory
J. GNANAPRAKASAM
Technical Manager

END OF THE REPORT

Please Contact:
For any Technical Issues & Complaints: technical@shrientanalytical.com

Terms and conditions:
(1) The test items will not be retained for more than 15 days from the date of issue of test report. (2) The results relate only to the items tested (3) The test report shall not be reproduced except in full without the written approval of the laboratory (4) Any use for advertising purposes must be granted in writing. This technical report may only be quoted in full. This report is the result of a single examination of the object in question and is not generally applicable evaluation of the quality of other products in regular production. For further details, please see testing and certification regulation, chapter A-3.4. (5) The correctness of the information related to sample(s) in the Test Request Form/Customer letterhead/Email is the customer's responsibility. The laboratory reports the said information in the test report and is not liable for the same.

Shrient Analytical and Research Labs Pvt. Ltd

416/15, Dhargas Road, West Tambaram, Chennai- 600045
Phone Number +91 82208 36377 Email: - **info@shrientanalytical.com**
www.shrientanalytical.com

TEST REPORT

Report No.	SARL/2026/1014	Report Date.	13.03.2026

Customer Name & Address	Rough Stone & Gravel quarry of Thiru. B. Gopalakrishnan, extent of 2.37.0 Ha at S.F. Nos. 50/4, 50/5A, 51/1, 51/2, 51/3, 51/4, 51/5, 51/6, 51/7 & 51/8 of Vadipatti North Village, Palani Taluk, Dindigul District, Tamil Nadu.
Sample Description	AMBIENT AIR QUALITY
Sampling Procedure	IS – 5182 (Part – 14: 2000 & Part – V: Reaffirmed - 2003), CPCB Guide lines

Sample Location	A7-Ayyampalayam
Positioned height of Sampler	1.5 M above Ground Level

Customer Reference	By Mail	Sampling Duration	24 hrs
Sample Reference No	SARL/A/CHE-1014	Sample Received on	09.03.2026
Sample Collected by	LABORATORY	Test Commenced on	09.03.2026
Sample Collected on	08.03.2026	Test Completed on	13.03.2026
Temperature	34°C	Relative Humidity	25%
Sample Condition	Fit for Analysis		

S. No.	Parameters	Protocol	Unit	Results	*Limits
1	Particulate Matter less than 10micron size (PM_{10})	IS:5182: Part 23:2006	$\mu g/m^3$	51.7	100
2	Particulate Matter less than 2.5micron size ($PM_{2.5}$)	IS 5182 (Part 24):2019	$\mu g/m^3$	24.8	60
3	Sulphur dioxide (SO_2)	IS:5182: Part 02:2001	$\mu g/m^3$	6.4	80
4	Nitrogen Dioxide (NO_2)	IS:5182: Part 06:2006	$\mu g/m^3$	10.6	80
5	Carbon monoxide (CO)	SARL/IOP/013 (Issue No:01, Issue Date – 01.03.2023)	mg/m^3	BDL(DL-1.1)	-

Remarks: Limits: *National Ambient air quality standards from CPCB. BDL- Below detectable limit. DL –Detectable limit

For Shrient Analytical and Research Labs Pvt. Ltd

Verified

Authorized Signatory

J. GNANAPRAKASAM
Technical Manager

END OF THE REPORT

Please Contact:
For any Technical Issues & Complaints: technical@shrientanalytical.com

Terms and conditions:
(1) The test items will not be retained for more than 15 days from the date of issue of test report. (2) The results relate only to the items tested (3) The test report shall not be reproduced except in full without the written approval of the laboratory (4) Any use for advertising purposes must be granted in writing. This technical report may only be quoted in full. This report is the result of a single examination of the object in question and is not generally applicable evaluation of the quality of other products in regular production. For further details, please see testing and certification regulation, chapter A-3.4. (5) The correctness of the information related to sample(s) in the Test Request Form/Customer letterhead/Email is the customer's responsibility. The laboratory reports the said information in the test report and is not liable for the same.

Shrient Analytical and Research Labs Pvt. Ltd

416/15, Dhargas Road, West Tambaram, Chennai- 600045
Phone Number +91 82208 36377 Email: - **info@shrientanalytical.com**
www.shrientanalytical.com

TEST REPORT

Report No.	SARL/2026/1091	Report Date.	20.03.2026

Customer Name & Address	Rough Stone & Gravel quarry of Thiru. B. Gopalakrishnan, extent of 2.37.0 Ha at S.F. Nos. 50/4, 50/5A, 51/1, 51/2, 51/3, 51/4, 51/5, 51/6, 51/7 & 51/8 of Vadipatti North Village, Palani Taluk, Dindigul District, Tamil Nadu.
Sample Description	AMBIENT AIR QUALITY
Sampling Procedure	IS – 5182 (Part – 14: 2000 & Part – V: Reaffirmed - 2003), CPCB Guide lines

Sample Location	A5- Chinnakalayamputhur
Positioned height of Sampler	1.5 M above Ground Level

Customer Reference	By Mail	Sampling Duration	24 hrs
Sample Reference No	SARL/A/CHE-1091	Sample Received on	16.03.2026
Sample Collected by	LABORATORY	Test Commenced on	16.03.2026
Sample Collected on	10.03.2026	Test Completed on	20.03.2026
Temperature	32°C	Relative Humidity	30%
Sample Condition	Fit for Analysis		

S. No.	Parameters	Protocol	Unit	Results	*Limits
1	Particulate Matter less than 10micron size (PM_{10})	IS:5182: Part 23:2006	$\mu g/m^3$	40.6	100
2	Particulate Matter less than 2.5micron size ($PM_{2.5}$)	IS 5182 (Part 24):2019	$\mu g/m^3$	18.5	60
3	Sulphur dioxide (SO_2)	IS:5182: Part 02:2001	$\mu g/m^3$	4.9	80
4	Nitrogen Dioxide (NO_2)	IS:5182: Part 06:2006	$\mu g/m^3$	7.9	80
5	Carbon monoxide (CO)	SARL/IOP/013 (Issue No:01, Issue Date – 01.03.2023)	mg/m^3	BDL (D.L – 1.1)	-

Remarks: Limits: *National Ambient air quality standards from CPCB. BDL- Below detectable limit. DL –Detectable limit

For Shrient Analytical and Research Labs Pvt. Ltd

Verified

Authorized Signatory
J. GNANAPRAKASAM
Technical Manager

END OF THE REPORT

Please Contact:
For any Technical Issues & Complaints: technical@shrientanalytical.com

Terms and conditions:
(1) The test items will not be retained for more than 15 days from the date of issue of test report. (2) The results relate only to the items tested (3) The test report shall not be reproduced except in full without the written approval of the laboratory (4) Any use for advertising purposes must be granted in writing. This technical report may only be quoted in full. This report is the result of a single examination of the object in question and is not generally applicable evaluation of the quality of other products in regular production. For further details, please see testing and certification regulation, chapter A-3.4. (5) The correctness of the information related to sample(s) in the Test Request Form/Customer letterhead/Email is the customer's responsibility. The laboratory reports the said information in the test report and is not liable for the same.

Shrient Analytical and Research Labs Pvt. Ltd
416/15, Dhargas Road, West Tambaram, Chennai- 600045
Phone Number +91 82208 36377 Email: - **info@shrientanalytical.com**
www.shrientanalytical.com

TEST REPORT

Report No.	SARL/2026/1092	Report Date.	20.03.2026

Customer Name & Address	Rough Stone & Gravel quarry of Thiru. B. Gopalakrishnan, extent of 2.37.0 Ha at S.F. Nos. 50/4, 50/5A, 51/1, 51/2, 51/3, 51/4, 51/5, 51/6, 51/7 & 51/8 of Vadipatti North Village, Palani Taluk, Dindigul District, Tamil Nadu.
Sample Description	AMBIENT AIR QUALITY
Sampling Procedure	IS – 5182 (Part – 14: 2000 & Part – V: Reaffirmed - 2003), CPCB Guide lines

Sample Location	A6-Karadikootam
Positioned height of Sampler	1.5 M above Ground Level

Customer Reference	By Mail	Sampling Duration	24 hrs
Sample Reference No	SARL/A/CHE-1092	Sample Received on	16.03.2026
Sample Collected by	LABORATORY	Test Commenced on	16.03.2026
Sample Collected on	10.03.2026	Test Completed on	20.03.2026
Temperature	32°C	Relative Humidity	30%
Sample Condition	Fit for Analysis		

S. No.	Parameters	Protocol	Unit	Results	*Limits
1	Particulate Matter less than 10micron size (PM_{10})	IS:5182: Part 23:2006	$\mu g/m^3$	53.7	100
2	Particulate Matter less than 2.5micron size ($PM_{2.5}$)	IS 5182 (Part 24):2019	$\mu g/m^3$	25.1	60
3	Sulphur dioxide (SO_2)	IS:5182: Part 02:2001	$\mu g/m^3$	4.7	80
4	Nitrogen Dioxide (NO_2)	IS:5182: Part 06:2006	$\mu g/m^3$	10.1	80
5	Carbon monoxide (CO)	SARL/IOP/013 (Issue No:01, Issue Date – 01.03.2023)	mg/m^3	BDL (D.L – 1.1)	-

Remarks: Limits: *National Ambient air quality standards from CPCB. BDL- Below detectable limit. DL –Detectable limit

For Shrient Analytical and Research Labs Pvt. Ltd

Verified

Authorized Signatory
J. GNANAPRAKASAM
Technical Manager

*****END OF THE REPORT*****

Please Contact:
For any Technical Issues & Complaints: technical@shrientanalytical.com

Terms and conditions:
(1) The test items will not be retained for more than 15 days from the date of issue of test report. (2) The results relate only to the items tested (3) The test report shall not be reproduced except in full without the written approval of the laboratory (4) Any use for advertising purposes must be granted in writing. This technical report may only be quoted in full. This report is the result of a single examination of the object in question and is not generally applicable evaluation of the quality of other products in regular production. For further details, please see testing and certification regulation, chapter A-3.4. (5) The correctness of the information related to sample(s) in the Test Request Form/Customer letterhead/Email is the customer's responsibility. The laboratory reports the said information in the test report and is not liable for the same.

TEST REPORT

Report No.	SARL/2026/1093	Report Date.	20.03.2026

Customer Name & Address	Rough Stone & Gravel quarry of Thiru. B. Gopalakrishnan, extent of 2.37.0 Ha at S.F. Nos. 50/4, 50/5A, 51/1, 51/2, 51/3, 51/4, 51/5, 51/6, 51/7 & 51/8 of Vadipatti North Village, Palani Taluk, Dindigul District, Tamil Nadu.
Sample Description	AMBIENT AIR QUALITY
Sampling Procedure	IS – 5182 (Part – 14: 2000 & Part – V: Reaffirmed - 2003), CPCB Guide lines

Sample Location	A7-Ayyampalayam
Positioned height of Sampler	1.5 M above Ground Level

Customer Reference	By Mail	Sampling Duration	24 hrs
Sample Reference No	SARL/A/CHE-1093	Sample Received on	16.03.2026
Sample Collected by	LABORATORY	Test Commenced on	16.03.2026
Sample Collected on	10.03.2026	Test Completed on	20.03.2026
Temperature	32°C	Relative Humidity	30%
Sample Condition	Fit for Analysis		

S. No.	Parameters	Protocol	Unit	Results	*Limits
1	Particulate Matter less than 10micron size (PM_{10})	IS:5182: Part 23:2006	$\mu g/m^3$	59.2	100
2	Particulate Matter less than 2.5micron size ($PM_{2.5}$)	IS 5182 (Part 24):2019	$\mu g/m^3$	28.4	60
3	Sulphur dioxide (SO_2)	IS:5182: Part 02:2001	$\mu g/m^3$	8.0	80
4	Nitrogen Dioxide (NO_2)	IS:5182: Part 06:2006	$\mu g/m^3$	11.7	80
5	Carbon monoxide (CO)	SARL/IOP/013 (Issue No:01, Issue Date – 01.03.2023)	mg/m^3	BDL (D.L – 1.1)	-

Remarks: Limits: *National Ambient air quality standards from CPCB. BDL- Below detectable limit. DL –Detectable limit

For Shrient Analytical and Research Labs Pvt. Ltd

Verified

Authorized Signatory
J. GNANAPRAKASAM
Technical Manager

END OF THE REPORT

Please Contact:
For any Technical Issues & Complaints: technical@shrientanalytical.com

Terms and conditions:
(1) The test items will not be retained for more than 15 days from the date of issue of test report. (2) The results relate only to the items tested (3) The test report shall not be reproduced except in full without the written approval of the laboratory (4) Any use for advertising purposes must be granted in writing. This technical report may only be quoted in full. This report is the result of a single examination of the object in question and is not generally applicable evaluation of the quality of other products in regular production. For further details, please see testing and certification regulation, chapter A-3.4. (5) The correctness of the information related to sample(s) in the Test Request Form/Customer letterhead/Email is the customer's responsibility. The laboratory reports the said information in the test report and is not liable for the same.

Shrient Analytical and Research Labs Pvt. Ltd

416/15, Dhargas Road, West Tambaram, Chennai- 600045
Phone Number +91 82208 36377 Email: - **info@shrientanalytical.com**
www.shrientanalytical.com

TEST REPORT

Report No.	SARL/2026/1094	Report Date.	20.03.2026

Customer Name & Address	Rough Stone & Gravel quarry of Thiru. B. Gopalakrishnan, extent of 2.37.0 Ha at S.F. Nos. 50/4, 50/5A, 51/1, 51/2, 51/3, 51/4, 51/5, 51/6, 51/7 & 51/8 of Vadipatti North Village, Palani Taluk, Dindigul District, Tamil Nadu.
Sample Description	AMBIENT AIR QUALITY
Sampling Procedure	IS – 5182 (Part – 14: 2000 & Part – V: Reaffirmed - 2003), CPCB Guide lines

Sample Location	A5- Chinnakalayamputhur
Positioned height of Sampler	1.5 M above Ground Level

Customer Reference	By Mail	Sampling Duration	24 hrs
Sample Reference No	SARL/A/CHE-1094	Sample Received on	16.03.2026
Sample Collected by	LABORATORY	Test Commenced on	16.03.2026
Sample Collected on	11.03.2026	Test Completed on	20.03.2026
Temperature	32°C	Relative Humidity	37%
Sample Condition	Fit for Analysis		

S. No.	Parameters	Protocol	Unit	Results	*Limits
1	Particulate Matter less than 10micron size (PM_{10})	IS:5182: Part 23:2006	$\mu g/m^3$	43.0	100
2	Particulate Matter less than 2.5micron size ($PM_{2.5}$)	IS 5182 (Part 24):2019	$\mu g/m^3$	19.6	60
3	Sulphur dioxide (SO_2)	IS:5182: Part 02:2001	$\mu g/m^3$	5.3	80
4	Nitrogen Dioxide (NO_2)	IS:5182: Part 06:2006	$\mu g/m^3$	8.3	80
5	Carbon monoxide (CO)	SARL/IOP/013 (Issue No:01, Issue Date – 01.03.2023)	mg/m^3	BDL (D.L – 1.1)	-

Remarks: Limits: *National Ambient air quality standards from CPCB. BDL- Below detectable limit. DL –Detectable limit

.

For Shrient Analytical and Research Labs Pvt. Ltd

Verified

Authorized Signatory
J. GNANAPRAKASAM
Technical Manager

END OF THE REPORT

Please Contact:
For any Technical Issues & Complaints: technical@shrientanalytical.com

Terms and conditions:
(1) The test items will not be retained for more than 15 days from the date of issue of test report. (2) The results relate only to the items tested (3) The test report shall not be reproduced except in full without the written approval of the laboratory (4) Any use for advertising purposes must be granted in writing. This technical report may only be quoted in full. This report is the result of a single examination of the object in question and is not generally applicable evaluation of the quality of other products in regular production. For further details, please see testing and certification regulation, chapter A-3.4. (5) The correctness of the information related to sample(s) in the Test Request Form/Customer letterhead/Email is the customer's responsibility. The laboratory reports the said information in the test report and is not liable for the same.

Shrient Analytical and Research Labs Pvt. Ltd

416/15, Dhargas Road, West Tambaram, Chennai- 600045
Phone Number +91 82208 36377 Email: - **info@shrientanalytical.com**
www.shrientanalytical.com

TEST REPORT

Report No.	SARL/2026/1095	Report Date.	20.03.2026

Customer Name & Address	Rough Stone & Gravel quarry of Thiru. B. Gopalakrishnan, extent of 2.37.0 Ha at S.F. Nos. 50/4, 50/5A, 51/1, 51/2, 51/3, 51/4, 51/5, 51/6, 51/7 & 51/8 of Vadipatti North Village, Palani Taluk, Dindigul District, Tamil Nadu.
Sample Description	AMBIENT AIR QUALITY
Sampling Procedure	IS – 5182 (Part – 14: 2000 & Part – V: Reaffirmed - 2003), CPCB Guide lines

Sample Location	A6-Karadikootam
Positioned height of Sampler	1.5 M above Ground Level

Customer Reference	By Mail	Sampling Duration	24 hrs
Sample Reference No	SARL/A/CHE-1095	Sample Received on	16.03.2026
Sample Collected by	LABORATORY	Test Commenced on	16.03.2026
Sample Collected on	11.03.2026	Test Completed on	20.03.2026
Temperature	32°C	Relative Humidity	37%
Sample Condition	Fit for Analysis		

S. No.	Parameters	Protocol	Unit	Results	*Limits
1	Particulate Matter less than 10micron size (PM_{10})	IS:5182: Part 23:2006	$\mu g/m^3$	57.5	100
2	Particulate Matter less than 2.5micron size ($PM_{2.5}$)	IS 5182 (Part 24):2019	$\mu g/m^3$	26.7	60
3	Sulphur dioxide (SO_2)	IS:5182: Part 02:2001	$\mu g/m^3$	5.1	80
4	Nitrogen Dioxide (NO_2)	IS:5182: Part 06:2006	$\mu g/m^3$	10.7	80
5	Carbon monoxide (CO)	SARL/IOP/013 (Issue No:01, Issue Date – 01.03.2023)	mg/m^3	BDL (D.L – 1.1)	-

Remarks: Limits: *National Ambient air quality standards from CPCB. BDL- Below detectable limit. DL –Detectable limit

For Shrient Analytical and Research Labs Pvt. Ltd

Verified

Shrient Analytical & Research Labs Pvt Ltd Chennai - 45

Authorized Signatory
J. GNANAPRAKASAM
Technical Manager

END OF THE REPORT

Please Contact:
For any Technical Issues & Complaints: technical@shrientanalytical.com

Terms and conditions:
(1) The test items will not be retained for more than 15 days from the date of issue of test report. (2) The results relate only to the items tested (3) The test report shall not be reproduced except in full without the written approval of the laboratory (4) Any use for advertising purposes must be granted in writing. This technical report may only be quoted in full. This report is the result of a single examination of the object in question and is not generally applicable evaluation of the quality of other products in regular production. For further details, please see testing and certification regulation, chapter A-3.4. (5) The correctness of the information related to sample(s) in the Test Request Form/Customer letterhead/Email is the customer's responsibility. The laboratory reports the said information in the test report and is not liable for the same.

TEST REPORT

Report No.	SARL/2026/1096	Report Date.	20.03.2026

Customer Name & Address	Rough Stone & Gravel quarry of Thiru. B. Gopalakrishnan, extent of 2.37.0 Ha at S.F. Nos. 50/4, 50/5A, 51/1, 51/2, 51/3, 51/4, 51/5, 51/6, 51/7 & 51/8 of Vadipatti North Village, Palani Taluk, Dindigul District, Tamil Nadu.
Sample Description	AMBIENT AIR QUALITY
Sampling Procedure	IS – 5182 (Part – 14: 2000 & Part – V: Reaffirmed - 2003), CPCB Guide lines

Sample Location	A7-Ayyampalayam
Positioned height of Sampler	1.5 M above Ground Level

Customer Reference	By Mail	Sampling Duration	24 hrs
Sample Reference No	SARL/A/CHE-1096	Sample Received on	16.03.2026
Sample Collected by	LABORATORY	Test Commenced on	16.03.2026
Sample Collected on	11.03.2026	Test Completed on	20.03.2026
Temperature	32°C	Relative Humidity	37%
Sample Condition	Fit for Analysis		

S. No.	Parameters	Protocol	Unit	Results	*Limits
1	Particulate Matter less than 10micron size (PM_{10})	IS:5182: Part 23:2006	$\mu g/m^3$	57.2	100
2	Particulate Matter less than 2.5micron size ($PM_{2.5}$)	IS 5182 (Part 24):2019	$\mu g/m^3$	27.4	60
3	Sulphur dioxide (SO_2)	IS:5182: Part 02:2001	$\mu g/m^3$	7.5	80
4	Nitrogen Dioxide (NO_2)	IS:5182: Part 06:2006	$\mu g/m^3$	10.9	80
5	Carbon monoxide (CO)	SARL/IOP/013 (Issue No:01, Issue Date – 01.03.2023)	mg/m^3	BDL (D.L – 1.1)	-

Remarks: Limits: *National Ambient air quality standards from CPCB. BDL- Below detectable limit. DL –Detectable limit

For Shrient Analytical and Research Labs Pvt. Ltd

Verified

Authorized Signatory
J. GNANAPRAKASAM
Technical Manager

END OF THE REPORT

Please Contact:
For any Technical Issues & Complaints: technical@shrientanalytical.com

Terms and conditions:
(1) The test items will not be retained for more than 15 days from the date of issue of test report. (2) The results relate only to the items tested (3) The test report shall not be reproduced except in full without the written approval of the laboratory (4) Any use for advertising purposes must be granted in writing. This technical report may only be quoted in full. This report is the result of a single examination of the object in question and is not generally applicable evaluation of the quality of other products in regular production. For further details, please see testing and certification regulation, chapter A-3.4. (5) The correctness of the information related to sample(s) in the Test Request Form/Customer letterhead/Email is the customer's responsibility. The laboratory reports the said information in the test report and is not liable for the same.

TEST REPORT

Report No.	SARL/2026/1097	Report Date.	20.03.2026

Customer Name & Address	Rough Stone & Gravel quarry of Thiru. B. Gopalakrishnan, extent of 2.37.0 Ha at S.F. Nos. 50/4, 50/5A, 51/1, 51/2, 51/3, 51/4, 51/5, 51/6, 51/7 & 51/8 of Vadipatti North Village, Palani Taluk, Dindigul District, Tamil Nadu.
Sample Description	AMBIENT AIR QUALITY
Sampling Procedure	IS – 5182 (Part – 14: 2000 & Part – V: Reaffirmed - 2003), CPCB Guide lines

Sample Location	A3-Kavalapatti
Positioned height of Sampler	1.5 M above Ground Level

Customer Reference	By Mail	Sampling Duration	24 hrs
Sample Reference No	SARL/A/CHE-1097	Sample Received on	16.03.2026
Sample Collected by	LABORATORY	Test Commenced on	16.03.2026
Sample Collected on	12.03.2026	Test Completed on	20.03.2026
Temperature	34°C	Relative Humidity	22%
Sample Condition	Fit for Analysis		

S. No.	Parameters	Protocol	Unit	Results	*Limits
1	Particulate Matter less than 10micron size (PM_{10})	IS:5182: Part 23:2006	µg/m^3	54.0	100
2	Particulate Matter less than 2.5micron size ($PM_{2.5}$)	IS 5182 (Part 24):2019	µg/m^3	24.6	60
3	Sulphur dioxide (SO_2)	IS:5182: Part 02:2001	µg/m^3	6.5	80
4	Nitrogen Dioxide (NO_2)	IS:5182: Part 06:2006	µg/m^3	9.4	80
5	Carbon monoxide (CO)	SARL/IOP/013 (Issue No:01, Issue Date – 01.03.2023)	mg/m^3	BDL (D.L – 1.1)	-

Remarks: Limits: *National Ambient air quality standards from CPCB. BDL- Below detectable limit. DL –Detectable limit

For Shrient Analytical and Research Labs Pvt. Ltd

Verified

Authorized Signatory
J. GNANAPRAKASAM
Technical Manager

END OF THE REPORT

Please Contact:
For any Technical Issues & Complaints: technical@shrientanalytical.com

Terms and conditions:
(1) The test items will not be retained for more than 15 days from the date of issue of test report. (2) The results relate only to the items tested (3) The test report shall not be reproduced except in full without the written approval of the laboratory (4) Any use for advertising purposes must be granted in writing. This technical report may only be quoted in full. This report is the result of a single examination of the object in question and is not generally applicable evaluation of the quality of other products in regular production. For further details, please see testing and certification regulation, chapter A-3.4. (5) The correctness of the information related to sample(s) in the Test Request Form/Customer letterhead/Email is the customer's responsibility. The laboratory reports the said information in the test report and is not liable for the same.

Shrient Analytical and Research Labs Pvt. Ltd

416/15, Dhargas Road, West Tambaram, Chennai- 600045
Phone Number +91 82208 36377 Email: - **info@shrientanalytical.com**
www.shrientanalytical.com

TEST REPORT

Report No.	SARL/2026/1098	Report Date.	20.03.2026

Customer Name & Address	Rough Stone & Gravel quarry of Thiru. B. Gopalakrishnan, extent of 2.37.0 Ha at S.F. Nos. 50/4, 50/5A, 51/1, 51/2, 51/3, 51/4, 51/5, 51/6, 51/7 & 51/8 of Vadipatti North Village, Palani Taluk, Dindigul District, Tamil Nadu.
Sample Description	AMBIENT AIR QUALITY
Sampling Procedure	IS – 5182 (Part – 14: 2000 & Part – V: Reaffirmed - 2003), CPCB Guide lines

Sample Location	A4-Kasanayampatty
Positioned height of Sampler	1.5 M above Ground Level

Customer Reference	By Mail	Sampling Duration	24 hrs
Sample Reference No	SARL/A/CHE-1098	Sample Received on	16.03.2026
Sample Collected by	LABORATORY	Test Commenced on	16.03.2026
Sample Collected on	12.03.2026	Test Completed on	20.03.2026
Temperature	34°C	Relative Humidity	22%
Sample Condition	Fit for Analysis		

S. No.	Parameters	Protocol	Unit	Results	*Limits
1	Particulate Matter less than 10micron size (PM_{10})	IS:5182: Part 23:2006	$\mu g/m^3$	49.5	100
2	Particulate Matter less than 2.5micron size ($PM_{2.5}$)	IS 5182 (Part 24):2019	$\mu g/m^3$	22.9	60
3	Sulphur dioxide (SO_2)	IS:5182: Part 02:2001	$\mu g/m^3$	7.3	80
4	Nitrogen Dioxide (NO_2)	IS:5182: Part 06:2006	$\mu g/m^3$	11.3	80
5	Carbon monoxide (CO)	SARL/IOP/013 (Issue No:01, Issue Date – 01.03.2023)	mg/m^3	BDL (D.L – 1.1)	-

Remarks: Limits: *National Ambient air quality standards from CPCB. BDL- Below detectable limit. DL –Detectable limit

For Shrient Analytical and Research Labs Pvt. Ltd

Verified

Authorized Signatory
J. GNANAPRAKASAM
Technical Manager

*****END OF THE REPORT*****

Please Contact:
For any Technical Issues & Complaints: technical@shrientanalytical.com

Terms and conditions:
(1) The test items will not be retained for more than 15 days from the date of issue of test report. (2) The results relate only to the items tested (3) The test report shall not be reproduced except in full without the written approval of the laboratory (4) Any use for advertising purposes must be granted in writing. This technical report may only be quoted in full. This report is the result of a single examination of the object in question and is not generally applicable evaluation of the quality of other products in regular production. For further details, please see testing and certification regulation, chapter A-3.4. (5) The correctness of the information related to sample(s) in the Test Request Form/Customer letterhead/Email is the customer's responsibility. The laboratory reports the said information in the test report and is not liable for the same.

TEST REPORT

Report No.	SARL/2026/1099	Report Date.	20.03.2026

Customer Name & Address	Rough Stone & Gravel quarry of Thiru. B. Gopalakrishnan, extent of 2.37.0 Ha at S.F. Nos. 50/4, 50/5A, 51/1, 51/2, 51/3, 51/4, 51/5, 51/6, 51/7 & 51/8 of Vadipatti North Village, Palani Taluk, Dindigul District, Tamil Nadu.
Sample Description	AMBIENT AIR QUALITY
Sampling Procedure	IS – 5182 (Part – 14: 2000 & Part – V: Reaffirmed - 2003), CPCB Guide lines

Sample Location	A3-Kavalapatti
Positioned height of Sampler	1.5 M above Ground Level

Customer Reference	By Mail	Sampling Duration	24 hrs
Sample Reference No	SARL/A/CHE-1099	Sample Received on	16.03.2026
Sample Collected by	LABORATORY	Test Commenced on	16.03.2026
Sample Collected on	13.03.2026	Test Completed on	20.03.2026
Temperature	34°C	Relative Humidity	24%
Sample Condition	Fit for Analysis		

S. No.	Parameters	Protocol	Unit	Results	*Limits
1	Particulate Matter less than 10micron size (PM_{10})	IS:5182: Part 23:2006	$\mu g/m^3$	50.5	100
2	Particulate Matter less than 2.5micron size ($PM_{2.5}$)	IS 5182 (Part 24):2019	$\mu g/m^3$	23.0	60
3	Sulphur dioxide (SO_2)	IS:5182: Part 02:2001	$\mu g/m^3$	5.8	80
4	Nitrogen Dioxide (NO_2)	IS:5182: Part 06:2006	$\mu g/m^3$	8.3	80
5	Carbon monoxide (CO)	SARL/IOP/013 (Issue No:01, Issue Date – 01.03.2023)	mg/m^3	BDL (D.L – 1.1)	-

Remarks: Limits: *National Ambient air quality standards from CPCB. BDL- Below detectable limit. DL –Detectable limit

For Shrient Analytical and Research Labs Pvt. Ltd

Verified

Authorized Signatory
J. GNANAPRAKASAM
Technical Manager

Shrient Analytical & Research Labs Pvt Ltd Chennai - 45

END OF THE REPORT

Please Contact:
For any Technical Issues & Complaints: technical@shrientanalytical.com

Terms and conditions:
(1) The test items will not be retained for more than 15 days from the date of issue of test report. (2) The results relate only to the items tested (3) The test report shall not be reproduced except in full without the written approval of the laboratory (4) Any use for advertising purposes must be granted in writing. This technical report may only be quoted in full. This report is the result of a single examination of the object in question and is not generally applicable evaluation of the quality of other products in regular production. For further details, please see testing and certification regulation, chapter A-3.4. (5) The correctness of the information related to sample(s) in the Test Request Form/Customer letterhead/Email is the customer's responsibility. The laboratory reports the said information in the test report and is not liable for the same.

Shrient Analytical and Research Labs Pvt. Ltd

416/15, Dhargas Road, West Tambaram, Chennai- 600045
Phone Number +91 82208 36377 Email: - **info@shrientanalytical.com**
www.shrientanalytical.com

TEST REPORT

Report No.	SARL/2026/1100	Report Date.	20.03.2026

Customer Name & Address	Rough Stone & Gravel quarry of Thiru. B. Gopalakrishnan, extent of 2.37.0 Ha at S.F. Nos. 50/4, 50/5A, 51/1, 51/2, 51/3, 51/4, 51/5, 51/6, 51/7 & 51/8 of Vadipatti North Village, Palani Taluk, Dindigul District, Tamil Nadu.
Sample Description	AMBIENT AIR QUALITY
Sampling Procedure	IS – 5182 (Part – 14: 2000 & Part – V: Reaffirmed - 2003), CPCB Guide lines

Sample Location	A4-Kasanayampatty
Positioned height of Sampler	1.5 M above Ground Level

Customer Reference	By Mail	Sampling Duration	24 hrs
Sample Reference No	SARL/A/CHE-1100	Sample Received on	16.03.2026
Sample Collected by	LABORATORY	Test Commenced on	16.03.2026
Sample Collected on	13.03.2026	Test Completed on	20.03.2026
Temperature	34°C	Relative Humidity	24%
Sample Condition	Fit for Analysis		

S. No.	Parameters	Protocol	Unit	Results	*Limits
1	Particulate Matter less than 10micron size (PM_{10})	IS:5182: Part 23:2006	$\mu g/m^3$	44.8	100
2	Particulate Matter less than 2.5micron size ($PM_{2.5}$)	IS 5182 (Part 24):2019	$\mu g/m^3$	20.7	60
3	Sulphur dioxide (SO_2)	IS:5182: Part 02:2001	$\mu g/m^3$	6.1	80
4	Nitrogen Dioxide (NO_2)	IS:5182: Part 06:2006	$\mu g/m^3$	9.0	80
5	Carbon monoxide (CO)	SARL/IOP/013 (Issue No:01, Issue Date – 01.03.2023)	mg/m^3	BDL (D.L – 1.1)	-

Remarks: Limits: *National Ambient air quality standards from CPCB. BDL- Below detectable limit. DL –Detectable limit

For Shrient Analytical and Research Labs Pvt. Ltd

Verified

Shrient Analytical & Research Labs Pvt Ltd Chennai - 45

Authorized Signatory
J. GNANAPRAKASAM
Technical Manager

*****END OF THE REPORT*****

Please Contact:
For any Technical Issues & Complaints: technical@shrientanalytical.com

Terms and conditions:
(1) The test items will not be retained for more than 15 days from the date of issue of test report. (2) The results relate only to the items tested (3) The test report shall not be reproduced except in full without the written approval of the laboratory (4) Any use for advertising purposes must be granted in writing. This technical report may only be quoted in full. This report is the result of a single examination of the object in question and is not generally applicable evaluation of the quality of other products in regular production. For further details, please see testing and certification regulation, chapter A-3.4. (5) The correctness of the information related to sample(s) in the Test Request Form/Customer letterhead/Email is the customer's responsibility. The laboratory reports the said information in the test report and is not liable for the same.

Shrient Analytical and Research Labs Pvt. Ltd
416/15, Dhargas Road, West Tambaram, Chennai- 600045
Phone Number +91 82208 36377 Email: - **info@shrientanalytical.com**
www.shrientanalytical.com

TEST REPORT

Report No.	SARL/2026/1101	Report Date.	20.03.2026

Customer Name & Address	Rough Stone & Gravel quarry of Thiru. B. Gopalakrishnan, extent of 2.37.0 Ha at S.F. Nos. 50/4, 50/5A, 51/1, 51/2, 51/3, 51/4, 51/5, 51/6, 51/7 & 51/8 of Vadipatti North Village, Palani Taluk, Dindigul District, Tamil Nadu.
Sample Description	AMBIENT AIR QUALITY
Sampling Procedure	IS – 5182 (Part – 14: 2000 & Part – V: Reaffirmed - 2003), CPCB Guide lines

Sample Location	A1- Within Mine Lease area
Positioned height of Sampler	1.5 M above Ground Level

Customer Reference	By Mail	Sampling Duration	24 hrs
Sample Reference No	SARL/A/CHE-1101	Sample Received on	16.03.2026
Sample Collected by	LABORATORY	Test Commenced on	16.03.2026
Sample Collected on	14.03.2026	Test Completed on	20.03.2026
Temperature	35°C	Relative Humidity	21%
Sample Condition	Fit for Analysis		

S. No.	Parameters	Protocol	Unit	Results	*Limits
1	Particulate Matter less than 10micron size (PM_{10})	IS:5182: Part 23:2006	$\mu g/m^3$	66.3	100
2	Particulate Matter less than 2.5micron size ($PM_{2.5}$)	IS 5182 (Part 24):2019	$\mu g/m^3$	31.5	60
3	Sulphur dioxide (SO_2)	IS:5182: Part 02:2001	$\mu g/m^3$	7.1	80
4	Nitrogen Dioxide (NO_2)	IS:5182: Part 06:2006	$\mu g/m^3$	10.2	80
5	Carbon monoxide (CO)	SARL/IOP/013 (Issue No:01, Issue Date – 01.03.2023)	mg/m^3	BDL (D.L – 1.1)	-

Remarks: Limits: *National Ambient air quality standards from CPCB. BDL- Below detectable limit. DL –Detectable limit

For Shrient Analytical and Research Labs Pvt. Ltd

Verified

Authorized Signatory
J. GNANAPRAKASAM
Technical Manager

END OF THE REPORT

Please Contact:
For any Technical Issues & Complaints: technical@shrientanalytical.com

Terms and conditions:
(1) The test items will not be retained for more than 15 days from the date of issue of test report. (2) The results relate only to the items tested (3) The test report shall not be reproduced except in full without the written approval of the laboratory (4) Any use for advertising purposes must be granted in writing. This technical report may only be quoted in full. This report is the result of a single examination of the object in question and is not generally applicable evaluation of the quality of other products in regular production. For further details, please see testing and certification regulation, chapter A-3.4. (5) The correctness of the information related to sample(s) in the Test Request Form/Customer letterhead/Email is the customer's responsibility. The laboratory reports the said information in the test report and is not liable for the same.

Shrient Analytical and Research Labs Pvt. Ltd
416/15, Dhargas Road, West Tambaram, Chennai- 600045
Phone Number +91 82208 36377 Email: - **info@shrientanalytical.com**
www.shrientanalytical.com

TEST REPORT

Report No.	SARL/2026/1102

Report Date.	20.03.2026

Customer Name & Address	Rough Stone & Gravel quarry of Thiru. B. Gopalakrishnan, extent of 2.37.0 Ha at S.F. Nos. 50/4, 50/5A, 51/1, 51/2, 51/3, 51/4, 51/5, 51/6, 51/7 & 51/8 of Vadipatti North Village, Palani Taluk, Dindigul District, Tamil Nadu.
Sample Description	AMBIENT AIR QUALITY
Sampling Procedure	IS – 5182 (Part – 14: 2000 & Part – V: Reaffirmed - 2003), CPCB Guide lines

Sample Location	A2-Pappampatti
Positioned height of Sampler	1.5 M above Ground Level

Customer Reference	By Mail	Sampling Duration	24 hrs
Sample Reference No	SARL/A/CHE-1102	Sample Received on	16.03.2026
Sample Collected by	LABORATORY	Test Commenced on	16.03.2026
Sample Collected on	14.03.2026	Test Completed on	20.03.2026
Temperature	35°C	Relative Humidity	21%
Sample Condition	Fit for Analysis		

S. No.	Parameters	Protocol	Unit	Results	*Limits
1	Particulate Matter less than 10micron size (PM_{10})	IS:5182: Part 23:2006	$\mu g/m^3$	46.0	100
2	Particulate Matter less than 2.5micron size ($PM_{2.5}$)	IS 5182 (Part 24):2019	$\mu g/m^3$	21.4	60
3	Sulphur dioxide (SO_2)	IS:5182: Part 02:2001	$\mu g/m^3$	5.5	80
4	Nitrogen Dioxide (NO_2)	IS:5182: Part 06:2006	$\mu g/m^3$	8.2	80
5	Carbon monoxide (CO)	SARL/IOP/013 (Issue No:01, Issue Date – 01.03.2023)	mg/m^3	BDL (D.L – 1.1)	-

Remarks: Limits: *National Ambient air quality standards from CPCB. BDL- Below detectable limit. DL –Detectable limit

For Shrient Analytical and Research Labs Pvt. Ltd

Verified

Authorized Signatory
J. GNANAPRAKASAM
Technical Manager

Shrient Analytical & Research Labs Pvt Ltd Chennai - 45

END OF THE REPORT

Please Contact:
For any Technical Issues & Complaints: technical@shrientanalytical.com

Terms and conditions:
(1) The test items will not be retained for more than 15 days from the date of issue of test report. (2) The results relate only to the items tested (3) The test report shall not be reproduced except in full without the written approval of the laboratory (4) Any use for advertising purposes must be granted in writing. This technical report may only be quoted in full. This report is the result of a single examination of the object in question and is not generally applicable evaluation of the quality of other products in regular production. For further details, please see testing and certification regulation, chapter A-3.4. (5) The correctness of the information related to sample(s) in the Test Request Form/Customer letterhead/Email is the customer's responsibility. The laboratory reports the said information in the test report and is not liable for the same.

Shrient Analytical and Research Labs Pvt. Ltd
416/15, Dhargas Road, West Tambaram, Chennai- 600045
Phone Number +91 82208 36377 Email: - **info@shrientanalytical.com**
www.shrientanalytical.com

TEST REPORT

Report No.	SARL/2026/1103	Report Date.	20.03.2026

Customer Name & Address	Rough Stone & Gravel quarry of Thiru. B. Gopalakrishnan, extent of 2.37.0 Ha at S.F. Nos. 50/4, 50/5A, 51/1, 51/2, 51/3, 51/4, 51/5, 51/6, 51/7 & 51/8 of Vadipatti North Village, Palani Taluk, Dindigul District, Tamil Nadu.
Sample Description	AMBIENT AIR QUALITY
Sampling Procedure	IS – 5182 (Part – 14: 2000 & Part – V: Reaffirmed - 2003), CPCB Guide lines

Sample Location	A1- Within Mine Lease area
Positioned height of Sampler	1.5 M above Ground Level

Customer Reference	By Mail	Sampling Duration	24 hrs
Sample Reference No	SARL/A/CHE-1103	Sample Received on	16.03.2026
Sample Collected by	LABORATORY	Test Commenced on	16.03.2026
Sample Collected on	15.03.2026	Test Completed on	20.03.2026
Temperature	35°C	Relative Humidity	23%
Sample Condition	Fit for Analysis		

S. No.	Parameters	Protocol	Unit	Results	*Limits
1	Particulate Matter less than 10micron size (PM_{10})	IS:5182: Part 23:2006	$\mu g/m^3$	62.6	100
2	Particulate Matter less than 2.5micron size ($PM_{2.5}$)	IS 5182 (Part 24):2019	$\mu g/m^3$	29.7	60
3	Sulphur dioxide (SO_2)	IS:5182: Part 02:2001	$\mu g/m^3$	6.8	80
4	Nitrogen Dioxide (NO_2)	IS:5182: Part 06:2006	$\mu g/m^3$	9.7	80
5	Carbon monoxide (CO)	SARL/IOP/013 (Issue No:01, Issue Date – 01.03.2023)	mg/m^3	BDL (D.L – 1.1)	-

Remarks: Limits: *National Ambient air quality standards from CPCB. BDL- Below detectable limit. DL –Detectable limit

For Shrient Analytical and Research Labs Pvt. Ltd

Verified

Authorized Signatory
J. GNANAPRAKASAM
Technical Manager

END OF THE REPORT

Please Contact:
For any Technical Issues & Complaints: technical@shrientanalytical.com

Terms and conditions:
(1) The test items will not be retained for more than 15 days from the date of issue of test report. (2) The results relate only to the items tested (3) The test report shall not be reproduced except in full without the written approval of the laboratory (4) Any use for advertising purposes must be granted in writing. This technical report may only be quoted in full. This report is the result of a single examination of the object in question and is not generally applicable evaluation of the quality of other products in regular production. For further details, please see testing and certification regulation, chapter A-3.4. (5) The correctness of the information related to sample(s) in the Test Request Form/Customer letterhead/Email is the customer's responsibility. The laboratory reports the said information in the test report and is not liable for the same.

TEST REPORT

Report No.	SARL/2026/1104	Report Date.	20.03.2026

Customer Name & Address	Rough Stone & Gravel quarry of Thiru. B. Gopalakrishnan, extent of 2.37.0 Ha at S.F. Nos. 50/4, 50/5A, 51/1, 51/2, 51/3, 51/4, 51/5, 51/6, 51/7 & 51/8 of Vadipatti North Village, Palani Taluk, Dindigul District, Tamil Nadu.
Sample Description	AMBIENT AIR QUALITY
Sampling Procedure	IS – 5182 (Part – 14: 2000 & Part – V: Reaffirmed - 2003), CPCB Guide lines

Sample Location	A2-Pappampatti
Positioned height of Sampler	1.5 M above Ground Level

Customer Reference	By Mail	Sampling Duration	24 hrs
Sample Reference No	SARL/A/CHE-1104	Sample Received on	16.03.2026
Sample Collected by	LABORATORY	Test Commenced on	16.03.2026
Sample Collected on	15.03.2026	Test Completed on	20.03.2026
Temperature	35°C	Relative Humidity	23%
Sample Condition	Fit for Analysis		

S. No.	Parameters	Protocol	Unit	Results	*Limits
1	Particulate Matter less than 10micron size (PM_{10})	IS:5182: Part 23:2006	$\mu g/m^3$	49.4	100
2	Particulate Matter less than 2.5micron size ($PM_{2.5}$)	IS 5182 (Part 24):2019	$\mu g/m^3$	29.4	60
3	Sulphur dioxide (SO_2)	IS:5182: Part 02:2001	$\mu g/m^3$	5.9	80
4	Nitrogen Dioxide (NO_2)	IS:5182: Part 06:2006	$\mu g/m^3$	8.7	80
5	Carbon monoxide (CO)	SARL/IOP/013 (Issue No:01, Issue Date – 01.03.2023)	mg/m^3	BDL (D.L – 1.1)	-

Remarks: Limits: *National Ambient air quality standards from CPCB. BDL- Below detectable limit. DL –Detectable limit

For Shrient Analytical and Research Labs Pvt. Ltd

Verified

Authorized Signatory
J. GNANAPRAKASAM
Technical Manager

END OF THE REPORT

Please Contact:
For any Technical Issues & Complaints: technical@shrientanalytical.com

Terms and conditions:
(1) The test items will not be retained for more than 15 days from the date of issue of test report. (2) The results relate only to the items tested (3) The test report shall not be reproduced except in full without the written approval of the laboratory (4) Any use for advertising purposes must be granted in writing. This technical report may only be quoted in full. This report is the result of a single examination of the object in question and is not generally applicable evaluation of the quality of other products in regular production. For further details, please see testing and certification regulation, chapter A-3.4. (5) The correctness of the information related to sample(s) in the Test Request Form/Customer letterhead/Email is the customer's responsibility. The laboratory reports the said information in the test report and is not liable for the same.

Shrient Analytical and Research Labs Pvt. Ltd

416/15, Dhargas Road, West Tambaram, Chennai- 600045
Phone Number +91 82208 36377 Email: - **info@shrientanalytical.com**
www.shrientanalytical.com

TEST REPORT

Report No.	SARL/2026/1181	Report Date.	27.03.2026

Customer Name & Address	Rough Stone & Gravel quarry of Thiru. B. Gopalakrishnan, extent of 2.37.0 Ha at S.F. Nos. 50/4, 50/5A, 51/1, 51/2, 51/3, 51/4, 51/5, 51/6, 51/7 & 51/8 of Vadipatti North Village, Palani Taluk, Dindigul District, Tamil Nadu.
Sample Description	AMBIENT AIR QUALITY
Sampling Procedure	IS – 5182 (Part – 14: 2000 & Part – V: Reaffirmed - 2003), CPCB Guide lines

Sample Location	A1- Within Mine Lease area
Positioned height of Sampler	1.5 M above Ground Level

Customer Reference	By Mail	Sampling Duration	24 hrs
Sample Reference No	SARL/A/CHE-1181	Sample Received on	23.03.2026
Sample Collected by	LABORATORY	Test Commenced on	23.03.2026
Sample Collected on	17.03.2026	Test Completed on	27.03.2026
Temperature	35°C	Relative Humidity	32%
Sample Condition	Fit for Analysis		

S. No.	Parameters	Protocol	Unit	Results	*Limits
1	Particulate Matter less than 10micron size (PM_{10})	IS:5182: Part 23:2006	$\mu g/m^3$	71.8	100
2	Particulate Matter less than 2.5micron size ($PM_{2.5}$)	IS 5182 (Part 24):2019	$\mu g/m^3$	34.1	60
3	Sulphur dioxide (SO_2)	IS:5182: Part 02:2001	$\mu g/m^3$	7.7	80
4	Nitrogen Dioxide (NO_2)	IS:5182: Part 06:2006	$\mu g/m^3$	11.3	80
5	Carbon monoxide (CO)	SARL/IOP/013 (Issue No:01, Issue Date – 01.03.2023)	mg/m^3	BDL(DL-1.1)	-

Remarks: Limits: *National Ambient air quality standards from CPCB. BDL- Below detectable limit. DL –Detectable limit

For Shrient Analytical and Research Labs Pvt. Ltd

Verified

Shrient Analytical & Research Labs Pvt Ltd Chennai - 45

Authorized Signatory
J. GNANAPRAKASAM
Technical Manager

*****END OF THE REPORT*****

Please Contact:
For any Technical Issues & Complaints: technical@shrientanalytical.com

Terms and conditions:
(1) The test items will not be retained for more than 15 days from the date of issue of test report. (2) The results relate only to the items tested (3) The test report shall not be reproduced except in full without the written approval of the laboratory (4) Any use for advertising purposes must be granted in writing. This technical report may only be quoted in full. This report is the result of a single examination of the object in question and is not generally applicable evaluation of the quality of other products in regular production. For further details, please see testing and certification regulation, chapter A-3.4. (5) The correctness of the information related to sample(s) in the Test Request Form/Customer letterhead/Email is the customer's responsibility. The laboratory reports the said information in the test report and is not liable for the same.

Shrient Analytical and Research Labs Pvt. Ltd

416/15, Dhargas Road, West Tambaram, Chennai- 600045
Phone Number +91 82208 36377 Email: - **info@shrientanalytical.com**
www.shrientanalytical.com

TEST REPORT

Report No.	SARL/2026/1182	Report Date.	27.03.2026

Customer Name & Address	Rough Stone & Gravel quarry of Thiru. B. Gopalakrishnan, extent of 2.37.0 Ha at S.F. Nos. 50/4, 50/5A, 51/1, 51/2, 51/3, 51/4, 51/5, 51/6, 51/7 & 51/8 of Vadipatti North Village, Palani Taluk, Dindigul District, Tamil Nadu.
Sample Description	AMBIENT AIR QUALITY
Sampling Procedure	IS – 5182 (Part – 14: 2000 & Part – V: Reaffirmed - 2003), CPCB Guide lines

Sample Location	A2-Pappampatti
Positioned height of Sampler	1.5 M above Ground Level

Customer Reference	By Mail	Sampling Duration	24 hrs
Sample Reference No	SARL/A/CHE-1182	Sample Received on	23.03.2026
Sample Collected by	LABORATORY	Test Commenced on	23.03.2026
Sample Collected on	17.03.2026	Test Completed on	27.03.2026
Temperature	35°C	Relative Humidity	32%
Sample Condition	Fit for Analysis		

S. No.	Parameters	Protocol	Unit	Results	*Limits
1	Particulate Matter less than 10micron size (PM_{10})	IS:5182: Part 23:2006	$\mu g/m^3$	53.0	100
2	Particulate Matter less than 2.5micron size ($PM_{2.5}$)	IS 5182 (Part 24):2019	$\mu g/m^3$	24.7	60
3	Sulphur dioxide (SO_2)	IS:5182: Part 02:2001	$\mu g/m^3$	6.3	80
4	Nitrogen Dioxide (NO_2)	IS:5182: Part 06:2006	$\mu g/m^3$	9.1	80
5	Carbon monoxide (CO)	SARL/IOP/013 (Issue No:01, Issue Date – 01.03.2023)	mg/m^3	BDL(DL-1.1)	-

Remarks: Limits: *National Ambient air quality standards from CPCB. BDL- Below detectable limit. DL –Detectable limit

For Shrient Analytical and Research Labs Pvt. Ltd

Verified

Authorized Signatory
J. GNANAPRAKASAM
Technical Manager

END OF THE REPORT

Please Contact:
For any Technical Issues & Complaints: technical@shrientanalytical.com

Terms and conditions:
(1) The test items will not be retained for more than 15 days from the date of issue of test report. (2) The results relate only to the items tested (3) The test report shall not be reproduced except in full without the written approval of the laboratory (4) Any use for advertising purposes must be granted in writing. This technical report may only be quoted in full. This report is the result of a single examination of the object in question and is not generally applicable evaluation of the quality of other products in regular production. For further details, please see testing and certification regulation, chapter A-3.4. (5) The correctness of the information related to sample(s) in the Test Request Form/Customer letterhead/Email is the customer's responsibility. The laboratory reports the said information in the test report and is not liable for the same.

Shrient Analytical and Research Labs Pvt. Ltd

416/15, Dhargas Road, West Tambaram, Chennai- 600045
Phone Number +91 82208 36377 Email: - **info@shrientanalytical.com**
www.shrientanalytical.com

TEST REPORT

Report No.	SARL/2026/1183	Report Date.	27.03.2026

Customer Name & Address	Rough Stone & Gravel quarry of Thiru. B. Gopalakrishnan, extent of 2.37.0 Ha at S.F. Nos. 50/4, 50/5A, 51/1, 51/2, 51/3, 51/4, 51/5, 51/6, 51/7 & 51/8 of Vadipatti North Village, Palani Taluk, Dindigul District, Tamil Nadu.
Sample Description	AMBIENT AIR QUALITY
Sampling Procedure	IS – 5182 (Part – 14: 2000 & Part – V: Reaffirmed - 2003), CPCB Guide lines

Sample Location	A1- Within Mine Lease area
Positioned height of Sampler	1.5 M above Ground Level

Customer Reference	By Mail	Sampling Duration	24 hrs
Sample Reference No	SARL/A/CHE-1183	Sample Received on	23.03.2026
Sample Collected by	LABORATORY	Test Commenced on	23.03.2026
Sample Collected on	18.03.2026	Test Completed on	27.03.2026
Temperature	34°C	Relative Humidity	35%
Sample Condition	Fit for Analysis		

S. No.	Parameters	Protocol	Unit	Results	*Limits
1	Particulate Matter less than 10micron size (PM_{10})	IS:5182: Part 23:2006	$\mu g/m^3$	67.2	100
2	Particulate Matter less than 2.5micron size ($PM_{2.5}$)	IS 5182 (Part 24):2019	$\mu g/m^3$	31.9	60
3	Sulphur dioxide (SO_2)	IS:5182: Part 02:2001	$\mu g/m^3$	7.2	80
4	Nitrogen Dioxide (NO_2)	IS:5182: Part 06:2006	$\mu g/m^3$	10.4	80
5	Carbon monoxide (CO)	SARL/IOP/013 (Issue No:01, Issue Date – 01.03.2023)	mg/m^3	BDL(DL-1.1)	-

Remarks: Limits: *National Ambient air quality standards from CPCB. BDL- Below detectable limit. DL –Detectable limit

For Shrient Analytical and Research Labs Pvt. Ltd

Verified

Authorized Signatory
J. GNANAPRAKASAM
Technical Manager

END OF THE REPORT

Please Contact:
For any Technical Issues & Complaints: technical@shrientanalytical.com

Terms and conditions:
(1) The test items will not be retained for more than 15 days from the date of issue of test report. (2) The results relate only to the items tested (3) The test report shall not be reproduced except in full without the written approval of the laboratory (4) Any use for advertising purposes must be granted in writing. This technical report may only be quoted in full. This report is the result of a single examination of the object in question and is not generally applicable evaluation of the quality of other products in regular production. For further details, please see testing and certification regulation, chapter A-3.4. (5) The correctness of the information related to sample(s) in the Test Request Form/Customer letterhead/Email is the customer's responsibility. The laboratory reports the said information in the test report and is not liable for the same.

Shrient Analytical and Research Labs Pvt. Ltd
416/15, Dhargas Road, West Tambaram, Chennai- 600045
Phone Number +91 82208 36377 Email: - **info@shrientanalytical.com**
www.shrientanalytical.com

TEST REPORT

Report No.	SARL/2026/1184	Report Date.	27.03.2026

Customer Name & Address	Rough Stone & Gravel quarry of Thiru. B. Gopalakrishnan, extent of 2.37.0 Ha at S.F. Nos. 50/4, 50/5A, 51/1, 51/2, 51/3, 51/4, 51/5, 51/6, 51/7 & 51/8 of Vadipatti North Village, Palani Taluk, Dindigul District, Tamil Nadu.
Sample Description	AMBIENT AIR QUALITY
Sampling Procedure	IS – 5182 (Part – 14: 2000 & Part – V: Reaffirmed - 2003), CPCB Guide lines

Sample Location	A2-Pappampatti
Positioned height of Sampler	1.5 M above Ground Level

Customer Reference	By Mail	Sampling Duration	24 hrs
Sample Reference No	SARL/A/CHE-1184	Sample Received on	23.03.2026
Sample Collected by	LABORATORY	Test Commenced on	23.03.2026
Sample Collected on	18.03.2026	Test Completed on	27.03.2026
Temperature	34°C	Relative Humidity	35%
Sample Condition	Fit for Analysis		

S. No.	Parameters	Protocol	Unit	Results	*Limits
1	Particulate Matter less than 10micron size (PM_{10})	IS:5182: Part 23:2006	$\mu g/m^3$	54.4	100
2	Particulate Matter less than 2.5micron size ($PM_{2.5}$)	IS 5182 (Part 24):2019	$\mu g/m^3$	25.4	60
3	Sulphur dioxide (SO_2)	IS:5182: Part 02:2001	$\mu g/m^3$	6.6	80
4	Nitrogen Dioxide (NO_2)	IS:5182: Part 06:2006	$\mu g/m^3$	9.3	80
5	Carbon monoxide (CO)	SARL/IOP/013 (Issue No:01, Issue Date – 01.03.2023)	mg/m^3	BDL(DL-1.1)	-

Remarks: Limits: *National Ambient air quality standards from CPCB. BDL- Below detectable limit. DL –Detectable limit

For Shrient Analytical and Research Labs Pvt. Ltd

Verified

Authorized Signatory
J. GNANAPRAKASAM
Technical Manager

*****END OF THE REPORT*****

Please Contact:
For any Technical Issues & Complaints: technical@shrientanalytical.com

Terms and conditions:
(1) The test items will not be retained for more than 15 days from the date of issue of test report. (2) The results relate only to the items tested (3) The test report shall not be reproduced except in full without the written approval of the laboratory (4) Any use for advertising purposes must be granted in writing. This technical report may only be quoted in full. This report is the result of a single examination of the object in question and is not generally applicable evaluation of the quality of other products in regular production. For further details, please see testing and certification regulation, chapter A-3.4. (5) The correctness of the information related to sample(s) in the Test Request Form/Customer letterhead/Email is the customer's responsibility. The laboratory reports the said information in the test report and is not liable for the same.

Shrient Analytical and Research Labs Pvt. Ltd

416/15, Dhargas Road, West Tambaram, Chennai- 600045
Phone Number +91 82208 36377 Email: - **info@shrientanalytical.com**
www.shrientanalytical.com

TEST REPORT

Report No.	SARL/2026/1185	Report Date.	27.03.2026

Customer Name & Address	Rough Stone & Gravel quarry of Thiru. B. Gopalakrishnan, extent of 2.37.0 Ha at S.F. Nos. 50/4, 50/5A, 51/1, 51/2, 51/3, 51/4, 51/5, 51/6, 51/7 & 51/8 of Vadipatti North Village, Palani Taluk, Dindigul District, Tamil Nadu.
Sample Description	AMBIENT AIR QUALITY
Sampling Procedure	IS – 5182 (Part – 14: 2000 & Part – V: Reaffirmed - 2003), CPCB Guide lines

Sample Location	A3-Kavalapatti
Positioned height of Sampler	1.5 M above Ground Level

Customer Reference	By Mail	Sampling Duration	24 hrs
Sample Reference No	SARL/A/CHE-1185	Sample Received on	23.03.2026
Sample Collected by	LABORATORY	Test Commenced on	23.03.2026
Sample Collected on	19.03.2026	Test Completed on	27.03.2026
Temperature	34°C	Relative Humidity	35%
Sample Condition	Fit for Analysis		

S. No.	Parameters	Protocol	Unit	Results	*Limits
1	Particulate Matter less than 10micron size (PM_{10})	IS:5182: Part 23:2006	$\mu g/m^3$	54.4	100
2	Particulate Matter less than 2.5micron size ($PM_{2.5}$)	IS 5182 (Part 24):2019	$\mu g/m^3$	24.8	60
3	Sulphur dioxide (SO_2)	IS:5182: Part 02:2001	$\mu g/m^3$	6.6	80
4	Nitrogen Dioxide (NO_2)	IS:5182: Part 06:2006	$\mu g/m^3$	9.6	80
5	Carbon monoxide (CO)	SARL/IOP/013 (Issue No:01, Issue Date – 01.03.2023)	mg/m^3	BDL(DL-1.1)	-

Remarks: Limits: *National Ambient air quality standards from CPCB. BDL- Below detectable limit. DL –Detectable limit

For Shrient Analytical and Research Labs Pvt. Ltd

Verified

Authorized Signatory
J. GNANAPRAKASAM
Technical Manager

Shrient Analytical & Research Labs Pvt Ltd Chennai - 45

*****END OF THE REPORT*****

Please Contact:
For any Technical Issues & Complaints: technical@shrientanalytical.com

Terms and conditions:
(1) The test items will not be retained for more than 15 days from the date of issue of test report. (2) The results relate only to the items tested (3) The test report shall not be reproduced except in full without the written approval of the laboratory (4) Any use for advertising purposes must be granted in writing. This technical report may only be quoted in full. This report is the result of a single examination of the object in question and is not generally applicable evaluation of the quality of other products in regular production. For further details, please see testing and certification regulation, chapter A-3.4. (5) The correctness of the information related to sample(s) in the Test Request Form/Customer letterhead/Email is the customer's responsibility. The laboratory reports the said information in the test report and is not liable for the same.

TEST REPORT

Report No.	SARL/2026/1186	Report Date.	27.03.2026

Customer Name & Address	Rough Stone & Gravel quarry of Thiru. B. Gopalakrishnan, extent of 2.37.0 Ha at S.F. Nos. 50/4, 50/5A, 51/1, 51/2, 51/3, 51/4, 51/5, 51/6, 51/7 & 51/8 of Vadipatti North Village, Palani Taluk, Dindigul District, Tamil Nadu.
Sample Description	AMBIENT AIR QUALITY
Sampling Procedure	IS – 5182 (Part – 14: 2000 & Part – V: Reaffirmed - 2003), CPCB Guide lines

Sample Location	A4-Kasanayampatty
Positioned height of Sampler	1.5 M above Ground Level

Customer Reference	By Mail	Sampling Duration	24 hrs
Sample Reference No	SARL/A/CHE-1186	Sample Received on	23.03.2026
Sample Collected by	LABORATORY	Test Commenced on	23.03.2026
Sample Collected on	19.03.2026	Test Completed on	27.03.2026
Temperature	34°C	Relative Humidity	35%
Sample Condition	Fit for Analysis		

S. No.	Parameters	Protocol	Unit	Results	*Limits
1	Particulate Matter less than 10micron size (PM_{10})	IS:5182: Part 23:2006	$\mu g/m^3$	42.3	100
2	Particulate Matter less than 2.5micron size ($PM_{2.5}$)	IS 5182 (Part 24):2019	$\mu g/m^3$	19.5	60
3	Sulphur dioxide (SO_2)	IS:5182: Part 02:2001	$\mu g/m^3$	5.6	80
4	Nitrogen Dioxide (NO_2)	IS:5182: Part 06:2006	$\mu g/m^3$	8.1	80
5	Carbon monoxide (CO)	SARL/IOP/013 (Issue No:01, Issue Date – 01.03.2023)	mg/m^3	BDL(DL-1.1)	-

Remarks: Limits: *National Ambient air quality standards from CPCB. BDL- Below detectable limit. DL –Detectable limit

For Shrient Analytical and Research Labs Pvt. Ltd

Verified

Authorized Signatory
J. GNANAPRAKASAM
Technical Manager

END OF THE REPORT

Please Contact:
For any Technical Issues & Complaints: technical@shrientanalytical.com

Terms and conditions:
(1) The test items will not be retained for more than 15 days from the date of issue of test report. (2) The results relate only to the items tested (3) The test report shall not be reproduced except in full without the written approval of the laboratory (4) Any use for advertising purposes must be granted in writing. This technical report may only be quoted in full. This report is the result of a single examination of the object in question and is not generally applicable evaluation of the quality of other products in regular production. For further details, please see testing and certification regulation, chapter A-3.4. (5) The correctness of the information related to sample(s) in the Test Request Form/Customer letterhead/Email is the customer's responsibility. The laboratory reports the said information in the test report and is not liable for the same.

Shrient Analytical and Research Labs Pvt. Ltd

416/15, Dhargas Road, West Tambaram, Chennai- 600045
Phone Number +91 82208 36377 Email: - **info@shrientanalytical.com**
www.shrientanalytical.com

TEST REPORT

Report No.	SARL/2026/1187	Report Date.	27.03.2026

Customer Name & Address	Rough Stone & Gravel quarry of Thiru. B. Gopalakrishnan, extent of 2.37.0 Ha at S.F. Nos. 50/4, 50/5A, 51/1, 51/2, 51/3, 51/4, 51/5, 51/6, 51/7 & 51/8 of Vadipatti North Village, Palani Taluk, Dindigul District, Tamil Nadu.
Sample Description	AMBIENT AIR QUALITY
Sampling Procedure	IS – 5182 (Part – 14: 2000 & Part – V: Reaffirmed - 2003), CPCB Guide lines

Sample Location	A3-Kavalapatti
Positioned height of Sampler	1.5 M above Ground Level

Customer Reference	By Mail	Sampling Duration	24 hrs
Sample Reference No	SARL/A/CHE-1187	Sample Received on	23.03.2026
Sample Collected by	LABORATORY	Test Commenced on	23.03.2026
Sample Collected on	20.03.2026	Test Completed on	27.03.2026
Temperature	33°C	Relative Humidity	36%
Sample Condition	Fit for Analysis		

S. No.	Parameters	Protocol	Unit	Results	*Limits
1	Particulate Matter less than 10micron size (PM_{10})	IS:5182: Part 23:2006	µg/m^3	47.5	100
2	Particulate Matter less than 2.5micron size ($PM_{2.5}$)	IS 5182 (Part 24):2019	µg/m^3	21.6	60
3	Sulphur dioxide (SO_2)	IS:5182: Part 02:2001	µg/m^3	5.3	80
4	Nitrogen Dioxide (NO_2)	IS:5182: Part 06:2006	µg/m^3	7.8	80
5	Carbon monoxide (CO)	SARL/IOP/013 (Issue No:01, Issue Date – 01.03.2023)	mg/m^3	BDL(DL-1.1)	-

Remarks: Limits: *National Ambient air quality standards from CPCB. BDL- Below detectable limit. DL –Detectable limit

For Shrient Analytical and Research Labs Pvt. Ltd

Verified

Authorized Signatory
J. GNANAPRAKASAM
Technical Manager

*****END OF THE REPORT*****

Please Contact:
For any Technical Issues & Complaints: technical@shrientanalytical.com

Terms and conditions:
(1) The test items will not be retained for more than 15 days from the date of issue of test report. (2) The results relate only to the items tested (3) The test report shall not be reproduced except in full without the written approval of the laboratory (4) Any use for advertising purposes must be granted in writing. This technical report may only be quoted in full. This report is the result of a single examination of the object in question and is not generally applicable evaluation of the quality of other products in regular production. For further details, please see testing and certification regulation, chapter A-3.4. (5) The correctness of the information related to sample(s) in the Test Request Form/Customer letterhead/Email is the customer's responsibility. The laboratory reports the said information in the test report and is not liable for the same.

Shrient Analytical and Research Labs Pvt. Ltd

416/15, Dhargas Road, West Tambaram, Chennai- 600045
Phone Number +91 82208 36377 Email: - **info@shrientanalytical.com**
www.shrientanalytical.com

TEST REPORT

Report No.	SARL/2026/1188	Report Date.	27.03.2026

Customer Name & Address	Rough Stone & Gravel quarry of Thiru. B. Gopalakrishnan, extent of 2.37.0 Ha at S.F. Nos. 50/4, 50/5A, 51/1, 51/2, 51/3, 51/4, 51/5, 51/6, 51/7 & 51/8 of Vadipatti North Village, Palani Taluk, Dindigul District, Tamil Nadu.
Sample Description	AMBIENT AIR QUALITY
Sampling Procedure	IS – 5182 (Part – 14: 2000 & Part – V: Reaffirmed - 2003), CPCB Guide lines

Sample Location	A4-Kasanayampatty
Positioned height of Sampler	1.5 M above Ground Level

Customer Reference	By Mail	Sampling Duration	24 hrs
Sample Reference No	SARL/A/CHE-1188	Sample Received on	23.03.2026
Sample Collected by	LABORATORY	Test Commenced on	23.03.2026
Sample Collected on	20.03.2026	Test Completed on	27.03.2026
Temperature	33°C	Relative Humidity	36%
Sample Condition	Fit for Analysis		

S. No.	Parameters	Protocol	Unit	Results	*Limits
1	Particulate Matter less than 10micron size (PM_{10})	IS:5182: Part 23:2006	$\mu g/m^3$	44.4	100
2	Particulate Matter less than 2.5micron size ($PM_{2.5}$)	IS 5182 (Part 24):2019	$\mu g/m^3$	20.5	60
3	Sulphur dioxide (SO_2)	IS:5182: Part 02:2001	$\mu g/m^3$	6.0	80
4	Nitrogen Dioxide (NO_2)	IS:5182: Part 06:2006	$\mu g/m^3$	8.8	80
5	Carbon monoxide (CO)	SARL/IOP/013 (Issue No:01, Issue Date – 01.03.2023)	mg/m^3	BDL(DL-1.1)	-

Remarks: Limits: *National Ambient air quality standards from CPCB. BDL- Below detectable limit. DL –Detectable limit

For Shrient Analytical and Research Labs Pvt. Ltd

Verified

Authorized Signatory
J. GNANAPRAKASAM
Technical Manager

*****END OF THE REPORT*****

Please Contact:
For any Technical Issues & Complaints: technical@shrientanalytical.com

Terms and conditions:
(1) The test items will not be retained for more than 15 days from the date of issue of test report. (2) The results relate only to the items tested (3) The test report shall not be reproduced except in full without the written approval of the laboratory (4) Any use for advertising purposes must be granted in writing. This technical report may only be quoted in full. This report is the result of a single examination of the object in question and is not generally applicable evaluation of the quality of other products in regular production. For further details, please see testing and certification regulation, chapter A-3.4. (5) The correctness of the information related to sample(s) in the Test Request Form/Customer letterhead/Email is the customer's responsibility. The laboratory reports the said information in the test report and is not liable for the same.

Shrient Analytical and Research Labs Pvt. Ltd

416/15, Dhargas Road, West Tambaram, Chennai- 600045
Phone Number +91 82208 36377 Email: - **info@shrientanalytical.com**
www.shrientanalytical.com

TEST REPORT

Report No.	SARL/2026/1189	Report Date.	27.03.2026

Customer Name & Address	Rough Stone & Gravel quarry of Thiru. B. Gopalakrishnan, extent of 2.37.0 Ha at S.F. Nos. 50/4, 50/5A, 51/1, 51/2, 51/3, 51/4, 51/5, 51/6, 51/7 & 51/8 of Vadipatti North Village, Palani Taluk, Dindigul District, Tamil Nadu.
Sample Description	AMBIENT AIR QUALITY
Sampling Procedure	IS – 5182 (Part – 14: 2000 & Part – V: Reaffirmed - 2003), CPCB Guide lines

Sample Location	A5- Chinnakalayamputhur
Positioned height of Sampler	1.5 M above Ground Level

Customer Reference	By Mail	Sampling Duration	24 hrs
Sample Reference No	SARL/A/CHE-1189	Sample Received on	23.03.2026
Sample Collected by	LABORATORY	Test Commenced on	23.03.2026
Sample Collected on	21.03.2026	Test Completed on	27.03.2026
Temperature	34°C	Relative Humidity	36%
Sample Condition	Fit for Analysis		

S. No.	Parameters	Protocol	Unit	Results	*Limits
1	Particulate Matter less than 10micron size (PM_{10})	IS:5182: Part 23:2006	$\mu g/m^3$	52.5	100
2	Particulate Matter less than 2.5micron size ($PM_{2.5}$)	IS 5182 (Part 24):2019	$\mu g/m^3$	23.9	60
3	Sulphur dioxide (SO_2)	IS:5182: Part 02:2001	$\mu g/m^3$	6.9	80
4	Nitrogen Dioxide (NO_2)	IS:5182: Part 06:2006	$\mu g/m^3$	10.1	80
5	Carbon monoxide (CO)	SARL/IOP/013 (Issue No:01, Issue Date – 01.03.2023)	mg/m^3	BDL(DL-1.1)	-

Remarks: Limits: *National Ambient air quality standards from CPCB. BDL- Below detectable limit. DL –Detectable limit

For Shrient Analytical and Research Labs Pvt. Ltd

Verified

Authorized Signatory
J. GNANAPRAKASAM
Technical Manager

Shrient Analytical & Research Labs Pvt Ltd Chennai - 45

END OF THE REPORT

Please Contact:
For any Technical Issues & Complaints: technical@shrientanalytical.com

Terms and conditions:
(1) The test items will not be retained for more than 15 days from the date of issue of test report. (2) The results relate only to the items tested (3) The test report shall not be reproduced except in full without the written approval of the laboratory (4) Any use for advertising purposes must be granted in writing. This technical report may only be quoted in full. This report is the result of a single examination of the object in question and is not generally applicable evaluation of the quality of other products in regular production. For further details, please see testing and certification regulation, chapter A-3.4. (5) The correctness of the information related to sample(s) in the Test Request Form/Customer letterhead/Email is the customer's responsibility. The laboratory reports the said information in the test report and is not liable for the same.

Shrient Analytical and Research Labs Pvt. Ltd

416/15, Dhargas Road, West Tambaram, Chennai- 600045
Phone Number +91 82208 36377 Email: - **info@shrientanalytical.com**
www.shrientanalytical.com

TEST REPORT

Report No.	SARL/2026/1190	Report Date.	27.03.2026

Customer Name & Address	Rough Stone & Gravel quarry of Thiru. B. Gopalakrishnan, extent of 2.37.0 Ha at S.F. Nos. 50/4, 50/5A, 51/1, 51/2, 51/3, 51/4, 51/5, 51/6, 51/7 & 51/8 of Vadipatti North Village, Palani Taluk, Dindigul District, Tamil Nadu.
Sample Description	AMBIENT AIR QUALITY
Sampling Procedure	IS – 5182 (Part – 14: 2000 & Part – V: Reaffirmed - 2003), CPCB Guide lines

Sample Location	A6-Karadikootam
Positioned height of Sampler	1.5 M above Ground Level

Customer Reference	By Mail	Sampling Duration	24 hrs
Sample Reference No	SARL/A/CHE-1190	Sample Received on	23.03.2026
Sample Collected by	LABORATORY	Test Commenced on	23.03.2026
Sample Collected on	21.03.2026	Test Completed on	27.03.2026
Temperature	34°C	Relative Humidity	36%
Sample Condition	Fit for Analysis		

S. No.	Parameters	Protocol	Unit	Results	*Limits
1	Particulate Matter less than 10micron size (PM_{10})	IS:5182: Part 23:2006	$\mu g/m^3$	51.2	100
2	Particulate Matter less than 2.5micron size ($PM_{2.5}$)	IS 5182 (Part 24):2019	$\mu g/m^3$	23.9	60
3	Sulphur dioxide (SO_2)	IS:5182: Part 02:2001	$\mu g/m^3$	4.4	80
4	Nitrogen Dioxide (NO_2)	IS:5182: Part 06:2006	$\mu g/m^3$	9.5	80
5	Carbon monoxide (CO)	SARL/IOP/013 (Issue No:01, Issue Date – 01.03.2023)	mg/m^3	BDL(DL-1.1)	-

Remarks: Limits: *National Ambient air quality standards from CPCB. BDL- Below detectable limit. DL –Detectable limit

For Shrient Analytical and Research Labs Pvt. Ltd

Verified

Authorized Signatory
J. GNANAPRAKASAM
Technical Manager

END OF THE REPORT

Please Contact:
For any Technical Issues & Complaints: technical@shrientanalytical.com

Terms and conditions:
(1) The test items will not be retained for more than 15 days from the date of issue of test report. (2) The results relate only to the items tested (3) The test report shall not be reproduced except in full without the written approval of the laboratory (4) Any use for advertising purposes must be granted in writing. This technical report may only be quoted in full. This report is the result of a single examination of the object in question and is not generally applicable evaluation of the quality of other products in regular production. For further details, please see testing and certification regulation, chapter A-3.4. (5) The correctness of the information related to sample(s) in the Test Request Form/Customer letterhead/Email is the customer's responsibility. The laboratory reports the said information in the test report and is not liable for the same.

Shrient Analytical and Research Labs Pvt. Ltd

416/15, Dhargas Road, West Tambaram, Chennai- 600045
Phone Number +91 82208 36377 Email: - **info@shrientanalytical.com**
www.shrientanalytical.com

TEST REPORT

Report No.	SARL/2026/1191	Report Date.	27.03.2026

Customer Name & Address	Rough Stone & Gravel quarry of Thiru. B. Gopalakrishnan, extent of 2.37.0 Ha at S.F. Nos. 50/4, 50/5A, 51/1, 51/2, 51/3, 51/4, 51/5, 51/6, 51/7 & 51/8 of Vadipatti North Village, Palani Taluk, Dindigul District, Tamil Nadu.
Sample Description	AMBIENT AIR QUALITY
Sampling Procedure	IS – 5182 (Part – 14: 2000 & Part – V: Reaffirmed - 2003), CPCB Guide lines

Sample Location	A7-Ayyampalayam
Positioned height of Sampler	1.5 M above Ground Level

Customer Reference	By Mail	Sampling Duration	24 hrs
Sample Reference No	SARL/A/CHE-1191	Sample Received on	23.03.2026
Sample Collected by	LABORATORY	Test Commenced on	23.03.2026
Sample Collected on	21.03.2026	Test Completed on	27.03.2026
Temperature	34°C	Relative Humidity	36%
Sample Condition	Fit for Analysis		

S. No.	Parameters	Protocol	Unit	Results	*Limits
1	Particulate Matter less than 10micron size (PM_{10})	IS:5182: Part 23:2006	$\mu g/m^3$	55.0	100
2	Particulate Matter less than 2.5micron size ($PM_{2.5}$)	IS 5182 (Part 24):2019	$\mu g/m^3$	26.4	60
3	Sulphur dioxide (SO_2)	IS:5182: Part 02:2001	$\mu g/m^3$	7.3	80
4	Nitrogen Dioxide (NO_2)	IS:5182: Part 06:2006	$\mu g/m^3$	12.3	80
5	Carbon monoxide (CO)	SARL/IOP/013 (Issue No:01, Issue Date – 01.03.2023)	mg/m^3	BDL(DL-1.1)	-

Remarks: Limits: *National Ambient air quality standards from CPCB. BDL- Below detectable limit. DL –Detectable limit

.

For Shrient Analytical and Research Labs Pvt. Ltd

Verified

Authorized Signatory
J. GNANAPRAKASAM
Technical Manager

END OF THE REPORT

Please Contact:
For any Technical Issues & Complaints: technical@shrientanalytical.com

Terms and conditions:
(1) The test items will not be retained for more than 15 days from the date of issue of test report. (2) The results relate only to the items tested (3) The test report shall not be reproduced except in full without the written approval of the laboratory (4) Any use for advertising purposes must be granted in writing. This technical report may only be quoted in full. This report is the result of a single examination of the object in question and is not generally applicable evaluation of the quality of other products in regular production. For further details, please see testing and certification regulation, chapter A-3.4. (5) The correctness of the information related to sample(s) in the Test Request Form/Customer letterhead/Email is the customer's responsibility. The laboratory reports the said information in the test report and is not liable for the same.

Shrient Analytical and Research Labs Pvt. Ltd

416/15, Dhargas Road, West Tambaram, Chennai- 600045
Phone Number +91 82208 36377 Email: - **info@shrientanalytical.com**
www.shrientanalytical.com

TEST REPORT

Report No.	SARL/2026/1192	Report Date.	27.03.2026

Customer Name & Address	Rough Stone & Gravel quarry of Thiru. B. Gopalakrishnan, extent of 2.37.0 Ha at S.F. Nos. 50/4, 50/5A, 51/1, 51/2, 51/3, 51/4, 51/5, 51/6, 51/7 & 51/8 of Vadipatti North Village, Palani Taluk, Dindigul District, Tamil Nadu.
Sample Description	AMBIENT AIR QUALITY
Sampling Procedure	IS – 5182 (Part – 14: 2000 & Part – V: Reaffirmed - 2003), CPCB Guide lines

Sample Location	A5- Chinnakalayamputhur
Positioned height of Sampler	1.5 M above Ground Level

Customer Reference	By Mail	Sampling Duration	24 hrs
Sample Reference No	SARL/A/CHE-1192	Sample Received on	23.03.2026
Sample Collected by	LABORATORY	Test Commenced on	23.03.2026
Sample Collected on	22.03.2026	Test Completed on	27.03.2026
Temperature	34°C	Relative Humidity	33%
Sample Condition	Fit for Analysis		

S. No.	Parameters	Protocol	Unit	Results	*Limits
1	Particulate Matter less than 10micron size (PM_{10})	IS:5182: Part 23:2006	$\mu g/m^3$	47.6	100
2	Particulate Matter less than 2.5micron size ($PM_{2.5}$)	IS 5182 (Part 24):2019	$\mu g/m^3$	21.6	60
3	Sulphur dioxide (SO_2)	IS:5182: Part 02:2001	$\mu g/m^3$	6.0	80
4	Nitrogen Dioxide (NO_2)	IS:5182: Part 06:2006	$\mu g/m^3$	9.1	80
5	Carbon monoxide (CO)	SARL/IOP/013 (Issue No:01, Issue Date – 01.03.2023)	mg/m^3	BDL(DL-1.1)	-

Remarks: Limits: *National Ambient air quality standards from CPCB. BDL- Below detectable limit. DL –Detectable limit

For Shrient Analytical and Research Labs Pvt. Ltd

Verified

Authorized Signatory
J. GNANAPRAKASAM
Technical Manager

*****END OF THE REPORT*****

Please Contact:
For any Technical Issues & Complaints: technical@shrientanalytical.com

Terms and conditions:
(1) The test items will not be retained for more than 15 days from the date of issue of test report. (2) The results relate only to the items tested (3) The test report shall not be reproduced except in full without the written approval of the laboratory (4) Any use for advertising purposes must be granted in writing. This technical report may only be quoted in full. This report is the result of a single examination of the object in question and is not generally applicable evaluation of the quality of other products in regular production. For further details, please see testing and certification regulation, chapter A-3.4. (5) The correctness of the information related to sample(s) in the Test Request Form/Customer letterhead/Email is the customer's responsibility. The laboratory reports the said information in the test report and is not liable for the same.

TEST REPORT

Report No.	SARL/2026/1193	Report Date.	27.03.2026

Customer Name & Address	Rough Stone & Gravel quarry of Thiru. B. Gopalakrishnan, extent of 2.37.0 Ha at S.F. Nos. 50/4, 50/5A, 51/1, 51/2, 51/3, 51/4, 51/5, 51/6, 51/7 & 51/8 of Vadipatti North Village, Palani Taluk, Dindigul District, Tamil Nadu.
Sample Description	AMBIENT AIR QUALITY
Sampling Procedure	IS – 5182 (Part – 14: 2000 & Part – V: Reaffirmed - 2003), CPCB Guide lines

Sample Location	A6-Karadikootam
Positioned height of Sampler	1.5 M above Ground Level

Customer Reference	By Mail	Sampling Duration	24 hrs
Sample Reference No	SARL/A/CHE-1193	Sample Received on	23.03.2026
Sample Collected by	LABORATORY	Test Commenced on	23.03.2026
Sample Collected on	22.03.2026	Test Completed on	27.03.2026
Temperature	34°C	Relative Humidity	33%
Sample Condition	Fit for Analysis		

S. No.	Parameters	Protocol	Unit	Results	*Limits
1	Particulate Matter less than 10micron size (PM_{10})	IS:5182: Part 23:2006	$\mu g/m^3$	44.8	100
2	Particulate Matter less than 2.5micron size ($PM_{2.5}$)	IS 5182 (Part 24):2019	$\mu g/m^3$	20.7	60
3	Sulphur dioxide (SO_2)	IS:5182: Part 02:2001	$\mu g/m^3$	3.9	80
4	Nitrogen Dioxide (NO_2)	IS:5182: Part 06:2006	$\mu g/m^3$	8.5	80
5	Carbon monoxide (CO)	SARL/IOP/013 (Issue No:01, Issue Date – 01.03.2023)	mg/m^3	BDL(DL-1.1)	-

Remarks: Limits: *National Ambient air quality standards from CPCB. BDL- Below detectable limit. DL –Detectable limit

For Shrient Analytical and Research Labs Pvt. Ltd

Verified

Authorized Signatory
J. GNANAPRAKASAM
Technical Manager

*****END OF THE REPORT*****

Please Contact:
For any Technical Issues & Complaints: technical@shrientanalytical.com

Terms and conditions:
(1) The test items will not be retained for more than 15 days from the date of issue of test report. (2) The results relate only to the items tested (3) The test report shall not be reproduced except in full without the written approval of the laboratory (4) Any use for advertising purposes must be granted in writing. This technical report may only be quoted in full. This report is the result of a single examination of the object in question and is not generally applicable evaluation of the quality of other products in regular production. For further details, please see testing and certification regulation, chapter A-3.4. (5) The correctness of the information related to sample(s) in the Test Request Form/Customer letterhead/Email is the customer's responsibility. The laboratory reports the said information in the test report and is not liable for the same.

Shrient Analytical and Research Labs Pvt. Ltd

416/15, Dhargas Road, West Tambaram, Chennai- 600045
Phone Number +91 82208 36377 Email: - **info@shrientanalytical.com**
www.shrientanalytical.com

TEST REPORT

Report No.	SARL/2026/1194	Report Date.	27.03.2026

Customer Name & Address	Rough Stone & Gravel quarry of Thiru. B. Gopalakrishnan, extent of 2.37.0 Ha at S.F. Nos. 50/4, 50/5A, 51/1, 51/2, 51/3, 51/4, 51/5, 51/6, 51/7 & 51/8 of Vadipatti North Village, Palani Taluk, Dindigul District, Tamil Nadu.
Sample Description	AMBIENT AIR QUALITY
Sampling Procedure	IS – 5182 (Part – 14: 2000 & Part – V: Reaffirmed - 2003), CPCB Guide lines

Sample Location	A7-Ayyampalayam
Positioned height of Sampler	1.5 M above Ground Level

Customer Reference	By Mail	Sampling Duration	24 hrs
Sample Reference No	SARL/A/CHE-1194	Sample Received on	23.03.2026
Sample Collected by	LABORATORY	Test Commenced on	23.03.2026
Sample Collected on	22.03.2026	Test Completed on	27.03.2026
Temperature	34°C	Relative Humidity	33%
Sample Condition	Fit for Analysis		

S. No.	Parameters	Protocol	Unit	Results	*Limits
1	Particulate Matter less than 10micron size (PM_{10})	IS:5182: Part 23:2006	$\mu g/m^3$	57.7	100
2	Particulate Matter less than 2.5micron size ($PM_{2.5}$)	IS 5182 (Part 24):2019	$\mu g/m^3$	27.7	60
3	Sulphur dioxide (SO_2)	IS:5182: Part 02:2001	$\mu g/m^3$	7.9	80
4	Nitrogen Dioxide (NO_2)	IS:5182: Part 06:2006	$\mu g/m^3$	11.4	80
5	Carbon monoxide (CO)	SARL/IOP/013 (Issue No:01, Issue Date – 01.03.2023)	mg/m^3	BDL(DL-1.1)	-

Remarks: Limits: *National Ambient air quality standards from CPCB. BDL- Below detectable limit. DL –Detectable limit

For Shrient Analytical and Research Labs Pvt. Ltd

Verified

Authorized Signatory
J. GNANAPRAKASAM
Technical Manager

Shrient Analytical & Research Labs Pvt Ltd Chennai - 45

END OF THE REPORT

Please Contact:
For any Technical Issues & Complaints: technical@shrientanalytical.com

Terms and conditions:
(1) The test items will not be retained for more than 15 days from the date of issue of test report. (2) The results relate only to the items tested (3) The test report shall not be reproduced except in full without the written approval of the laboratory (4) Any use for advertising purposes must be granted in writing. This technical report may only be quoted in full. This report is the result of a single examination of the object in question and is not generally applicable evaluation of the quality of other products in regular production. For further details, please see testing and certification regulation, chapter A-3.4. (5) The correctness of the information related to sample(s) in the Test Request Form/Customer letterhead/Email is the customer's responsibility. The laboratory reports the said information in the test report and is not liable for the same.

TEST REPORT

Report No.	SARL/2026/1271	Report Date.	03.04.2026

Customer Name & Address	Rough Stone & Gravel quarry of Thiru. B. Gopalakrishnan, extent of 2.37.0 Ha at S.F. Nos. 50/4, 50/5A, 51/1, 51/2, 51/3, 51/4, 51/5, 51/6, 51/7 & 51/8 of Vadipatti North Village, Palani Taluk, Dindigul District, Tamil Nadu.
Sample Description	AMBIENT AIR QUALITY
Sampling Procedure	IS – 5182 (Part – 14: 2000 & Part – V: Reaffirmed - 2003), CPCB Guide lines

Sample Location	A5- Chinnakalayamputhur
Positioned height of Sampler	1.5 M above Ground Level

Customer Reference	By Mail	Sampling Duration	24 hrs
Sample Reference No	SARL/A/CHE-1271	Sample Received on	30.03.2026
Sample Collected by	LABORATORY	Test Commenced on	30.03.2026
Sample Collected on	24.03.2026	Test Completed on	03.04.2026
Temperature	35°C	Relative Humidity	25%
Sample Condition	Fit for Analysis		

S. No.	Parameters	Protocol	Unit	Results	*Limits
1	Particulate Matter less than 10micron size (PM_{10})	IS:5182: Part 23:2006	$\mu g/m^3$	44.6	100
2	Particulate Matter less than 2.5micron size ($PM_{2.5}$)	IS 5182 (Part 24):2019	$\mu g/m^3$	20.2	60
3	Sulphur dioxide (SO_2)	IS:5182: Part 02:2001	$\mu g/m^3$	5.6	80
4	Nitrogen Dioxide (NO_2)	IS:5182: Part 06:2006	$\mu g/m^3$	8.5	80
5	Carbon monoxide (CO)	SARL/IOP/013 (Issue No:01, Issue Date – 01.03.2023)	mg/m^3	BDL (D.L – 1.1)	-

Remarks: Limits: *National Ambient air quality standards from CPCB. BDL- Below detectable limit. DL –Detectable limit

For Shrient Analytical and Research Labs Pvt. Ltd

Verified

Authorized Signatory
J. GNANAPRAKASAM
Technical Manager

END OF THE REPORT

Please Contact:
For any Technical Issues & Complaints: technical@shrientanalytical.com

Terms and conditions:
(1) The test items will not be retained for more than 15 days from the date of issue of test report. (2) The results relate only to the items tested (3) The test report shall not be reproduced except in full without the written approval of the laboratory (4) Any use for advertising purposes must be granted in writing. This technical report may only be quoted in full. This report is the result of a single examination of the object in question and is not generally applicable evaluation of the quality of other products in regular production. For further details, please see testing and certification regulation, chapter A-3.4. (5) The correctness of the information related to sample(s) in the Test Request Form/Customer letterhead/Email is the customer's responsibility. The laboratory reports the said information in the test report and is not liable for the same.

TEST REPORT

Report No.	SARL/2026/1272	Report Date.	03.04.2026

Customer Name & Address	Rough Stone & Gravel quarry of Thiru. B. Gopalakrishnan, extent of 2.37.0 Ha at S.F. Nos. 50/4, 50/5A, 51/1, 51/2, 51/3, 51/4, 51/5, 51/6, 51/7 & 51/8 of Vadipatti North Village, Palani Taluk, Dindigul District, Tamil Nadu.
Sample Description	AMBIENT AIR QUALITY
Sampling Procedure	IS – 5182 (Part – 14: 2000 & Part – V: Reaffirmed - 2003), CPCB Guide lines

Sample Location	A6-Karadikootam
Positioned height of Sampler	1.5 M above Ground Level

Customer Reference	By Mail	Sampling Duration	24 hrs
Sample Reference No	SARL/A/CHE-1272	Sample Received on	30.03.2026
Sample Collected by	LABORATORY	Test Commenced on	30.03.2026
Sample Collected on	24.03.2026	Test Completed on	03.04.2026
Temperature	35°C	Relative Humidity	30%
Sample Condition	Fit for Analysis		

S. No.	Parameters	Protocol	Unit	Results	*Limits
1	Particulate Matter less than 10micron size (PM_{10})	IS:5182: Part 23:2006	$\mu g/m^3$	53.1	100
2	Particulate Matter less than 2.5micron size ($PM_{2.5}$)	IS 5182 (Part 24):2019	$\mu g/m^3$	24.7	60
3	Sulphur dioxide (SO_2)	IS:5182: Part 02:2001	$\mu g/m^3$	4.5	80
4	Nitrogen Dioxide (NO_2)	IS:5182: Part 06:2006	$\mu g/m^3$	9.9	80
5	Carbon monoxide (CO)	SARL/IOP/013 (Issue No:01, Issue Date – 01.03.2023)	mg/m^3	BDL (D.L – 1.1)	-

Remarks: Limits: *National Ambient air quality standards from CPCB. BDL- Below detectable limit. DL –Detectable limit

For Shrient Analytical and Research Labs Pvt. Ltd

Verified

Authorized Signatory
J. GNANAPRAKASAM
Technical Manager

END OF THE REPORT

Please Contact:
For any Technical Issues & Complaints: technical@shrientanalytical.com

Terms and conditions:
(1) The test items will not be retained for more than 15 days from the date of issue of test report. (2) The results relate only to the items tested (3) The test report shall not be reproduced except in full without the written approval of the laboratory (4) Any use for advertising purposes must be granted in writing. This technical report may only be quoted in full. This report is the result of a single examination of the object in question and is not generally applicable evaluation of the quality of other products in regular production. For further details, please see testing and certification regulation, chapter A-3.4. (5) The correctness of the information related to sample(s) in the Test Request Form/Customer letterhead/Email is the customer's responsibility. The laboratory reports the said information in the test report and is not liable for the same.

TEST REPORT

Report No.	SARL/2026/1273	Report Date.	03.04.2026

Customer Name & Address	Rough Stone & Gravel quarry of Thiru. B. Gopalakrishnan, extent of 2.37.0 Ha at S.F. Nos. 50/4, 50/5A, 51/1, 51/2, 51/3, 51/4, 51/5, 51/6, 51/7 & 51/8 of Vadipatti North Village, Palani Taluk, Dindigul District, Tamil Nadu.
Sample Description	AMBIENT AIR QUALITY
Sampling Procedure	IS – 5182 (Part – 14: 2000 & Part – V: Reaffirmed - 2003), CPCB Guide lines

Sample Location	A7-Ayyampalayam
Positioned height of Sampler	1.5 M above Ground Level

Customer Reference	By Mail	Sampling Duration	24 hrs
Sample Reference No	SARL/A/CHE-1273	Sample Received on	30.03.2026
Sample Collected by	LABORATORY	Test Commenced on	30.03.2026
Sample Collected on	24.03.2026	Test Completed on	03.04.2026
Temperature	35°C	Relative Humidity	30%
Sample Condition	Fit for Analysis		

S. No.	Parameters	Protocol	Unit	Results	*Limits
1	Particulate Matter less than 10micron size (PM_{10})	IS:5182: Part 23:2006	$\mu g/m^3$	60.3	100
2	Particulate Matter less than 2.5micron size ($PM_{2.5}$)	IS 5182 (Part 24):2019	$\mu g/m^3$	29.0	60
3	Sulphur dioxide (SO_2)	IS:5182: Part 02:2001	$\mu g/m^3$	7.7	80
4	Nitrogen Dioxide (NO_2)	IS:5182: Part 06:2006	$\mu g/m^3$	10.7	80
5	Carbon monoxide (CO)	SARL/IOP/013 (Issue No:01, Issue Date – 01.03.2023)	mg/m^3	BDL (D.L – 1.1)	-

Remarks: Limits: *National Ambient air quality standards from CPCB. BDL- Below detectable limit. DL –Detectable limit

For Shrient Analytical and Research Labs Pvt. Ltd

Verified

Authorized Signatory
J. GNANAPRAKASAM
Technical Manager

END OF THE REPORT

Please Contact:
For any Technical Issues & Complaints: technical@shrientanalytical.com

Terms and conditions:
(1) The test items will not be retained for more than 15 days from the date of issue of test report. (2) The results relate only to the items tested (3) The test report shall not be reproduced except in full without the written approval of the laboratory (4) Any use for advertising purposes must be granted in writing. This technical report may only be quoted in full. This report is the result of a single examination of the object in question and is not generally applicable evaluation of the quality of other products in regular production. For further details, please see testing and certification regulation, chapter A-3.4. (5) The correctness of the information related to sample(s) in the Test Request Form/Customer letterhead/Email is the customer's responsibility. The laboratory reports the said information in the test report and is not liable for the same.

Shrient Analytical and Research Labs Pvt. Ltd
416/15, Dhargas Road, West Tambaram, Chennai- 600045
Phone Number +91 82208 36377 Email: - **info@shrientanalytical.com**
www.shrientanalytical.com

TEST REPORT

Report No.	SARL/2026/1274	Report Date.	03.04.2026

Customer Name & Address	Rough Stone & Gravel quarry of Thiru. B. Gopalakrishnan, extent of 2.37.0 Ha at S.F. Nos. 50/4, 50/5A, 51/1, 51/2, 51/3, 51/4, 51/5, 51/6, 51/7 & 51/8 of Vadipatti North Village, Palani Taluk, Dindigul District, Tamil Nadu.
Sample Description	AMBIENT AIR QUALITY
Sampling Procedure	IS – 5182 (Part – 14: 2000 & Part – V: Reaffirmed - 2003), CPCB Guide lines

Sample Location	A5- Chinnakalayamputhur
Positioned height of Sampler	1.5 M above Ground Level

Customer Reference	By Mail	Sampling Duration	24 hrs
Sample Reference No	SARL/A/CHE-1274	Sample Received on	30.03.2026
Sample Collected by	LABORATORY	Test Commenced on	30.03.2026
Sample Collected on	25.03.2026	Test Completed on	03.04.2026
Temperature	35°C	Relative Humidity	25%
Sample Condition	Fit for Analysis		

S. No.	Parameters	Protocol	Unit	Results	*Limits
1	Particulate Matter less than 10micron size (PM_{10})	IS:5182: Part 23:2006	$\mu g/m^3$	47.2	100
2	Particulate Matter less than 2.5micron size ($PM_{2.5}$)	IS 5182 (Part 24):2019	$\mu g/m^3$	21.5	60
3	Sulphur dioxide (SO_2)	IS:5182: Part 02:2001	$\mu g/m^3$	5.9	80
4	Nitrogen Dioxide (NO_2)	IS:5182: Part 06:2006	$\mu g/m^3$	9.0	80
5	Carbon monoxide (CO)	SARL/IOP/013 (Issue No:01, Issue Date – 01.03.2023)	mg/m^3	BDL (D.L – 1.1)	-

Remarks: Limits: *National Ambient air quality standards from CPCB. BDL- Below detectable limit. DL –Detectable limit

For Shrient Analytical and Research Labs Pvt. Ltd

Verified

Authorized Signatory
J. GNANAPRAKASAM
Technical Manager

Shrient Analytical & Research Labs Pvt Ltd Chennai - 45

END OF THE REPORT

Please Contact:
For any Technical Issues & Complaints: technical@shrientanalytical.com

Terms and conditions:
(1) The test items will not be retained for more than 15 days from the date of issue of test report. (2) The results relate only to the items tested (3) The test report shall not be reproduced except in full without the written approval of the laboratory (4) Any use for advertising purposes must be granted in writing. This technical report may only be quoted in full. This report is the result of a single examination of the object in question and is not generally applicable evaluation of the quality of other products in regular production. For further details, please see testing and certification regulation, chapter A-3.4. (5) The correctness of the information related to sample(s) in the Test Request Form/Customer letterhead/Email is the customer's responsibility. The laboratory reports the said information in the test report and is not liable for the same.

Shrient Analytical and Research Labs Pvt. Ltd

416/15, Dhargas Road, West Tambaram, Chennai- 600045
Phone Number +91 82208 36377 Email: - **info@shrientanalytical.com**
www.shrientanalytical.com

TEST REPORT

Report No.	SARL/2026/1275	Report Date.	03.04.2026

Customer Name & Address	Rough Stone & Gravel quarry of Thiru. B. Gopalakrishnan, extent of 2.37.0 Ha at S.F. Nos. 50/4, 50/5A, 51/1, 51/2, 51/3, 51/4, 51/5, 51/6, 51/7 & 51/8 of Vadipatti North Village, Palani Taluk, Dindigul District, Tamil Nadu.
Sample Description	AMBIENT AIR QUALITY
Sampling Procedure	IS – 5182 (Part – 14: 2000 & Part – V: Reaffirmed - 2003), CPCB Guide lines

Sample Location	A6-Karadikootam
Positioned height of Sampler	1.5 M above Ground Level

Customer Reference	By Mail	Sampling Duration	24 hrs
Sample Reference No	SARL/A/CHE-1275	Sample Received on	30.03.2026
Sample Collected by	LABORATORY	Test Commenced on	30.03.2026
Sample Collected on	25.03.2026	Test Completed on	03.04.2026
Temperature	35°C	Relative Humidity	25%
Sample Condition	Fit for Analysis		

S. No.	Parameters	Protocol	Unit	Results	*Limits
1	Particulate Matter less than 10micron size (PM_{10})	IS:5182: Part 23:2006	$\mu g/m^3$	56.9	100
2	Particulate Matter less than 2.5micron size ($PM_{2.5}$)	IS 5182 (Part 24):2019	$\mu g/m^3$	26.6	60
3	Sulphur dioxide (SO_2)	IS:5182: Part 02:2001	$\mu g/m^3$	5.0	80
4	Nitrogen Dioxide (NO_2)	IS:5182: Part 06:2006	$\mu g/m^3$	10.3	80
5	Carbon monoxide (CO)	SARL/IOP/013 (Issue No:01, Issue Date – 01.03.2023)	mg/m^3	BDL (D.L – 1.1)	-

Remarks: Limits: *National Ambient air quality standards from CPCB. BDL- Below detectable limit. DL –Detectable limit

For Shrient Analytical and Research Labs Pvt. Ltd

Verified

Authorized Signatory
J. GNANAPRAKASAM
Technical Manager

END OF THE REPORT

Please Contact:
For any Technical Issues & Complaints: technical@shrientanalytical.com

Terms and conditions:
(1) The test items will not be retained for more than 15 days from the date of issue of test report. (2) The results relate only to the items tested (3) The test report shall not be reproduced except in full without the written approval of the laboratory (4) Any use for advertising purposes must be granted in writing. This technical report may only be quoted in full. This report is the result of a single examination of the object in question and is not generally applicable evaluation of the quality of other products in regular production. For further details, please see testing and certification regulation, chapter A-3.4. (5) The correctness of the information related to sample(s) in the Test Request Form/Customer letterhead/Email is the customer's responsibility. The laboratory reports the said information in the test report and is not liable for the same.

Shrient Analytical and Research Labs Pvt. Ltd
416/15, Dhargas Road, West Tambaram, Chennai- 600045
Phone Number +91 82208 36377 Email: - **info@shrientanalytical.com**
www.shrientanalytical.com

TEST REPORT

Report No.	SARL/2026/1276	Report Date.	03.04.2026

Customer Name & Address	Rough Stone & Gravel quarry of Thiru. B. Gopalakrishnan, extent of 2.37.0 Ha at S.F. Nos. 50/4, 50/5A, 51/1, 51/2, 51/3, 51/4, 51/5, 51/6, 51/7 & 51/8 of Vadipatti North Village, Palani Taluk, Dindigul District, Tamil Nadu.
Sample Description	AMBIENT AIR QUALITY
Sampling Procedure	IS – 5182 (Part – 14: 2000 & Part – V: Reaffirmed - 2003), CPCB Guide lines

Sample Location	A7-Ayyampalayam
Positioned height of Sampler	1.5 M above Ground Level

Customer Reference	By Mail	Sampling Duration	24 hrs
Sample Reference No	SARL/A/CHE-1276	Sample Received on	30.03.2026
Sample Collected by	LABORATORY	Test Commenced on	30.03.2026
Sample Collected on	25.03.2026	Test Completed on	03.04.2026
Temperature	35°C	Relative Humidity	25%
Sample Condition	Fit for Analysis		

S. No.	Parameters	Protocol	Unit	Results	*Limits
1	Particulate Matter less than 10micron size (PM_{10})	IS:5182: Part 23:2006	$\mu g/m^3$	51.7	100
2	Particulate Matter less than 2.5micron size ($PM_{2.5}$)	IS 5182 (Part 24):2019	$\mu g/m^3$	24.8	60
3	Sulphur dioxide (SO_2)	IS:5182: Part 02:2001	$\mu g/m^3$	7.2	80
4	Nitrogen Dioxide (NO_2)	IS:5182: Part 06:2006	$\mu g/m^3$	11.1	80
5	Carbon monoxide (CO)	SARL/IOP/013 (Issue No:01, Issue Date – 01.03.2023)	mg/m^3	BDL (D.L – 1.1)	-

Remarks: Limits: *National Ambient air quality standards from CPCB. BDL- Below detectable limit. DL –Detectable limit

For Shrient Analytical and Research Labs Pvt. Ltd

Verified

Authorized Signatory
J. GNANAPRAKASAM
Technical Manager

END OF THE REPORT

Please Contact:
For any Technical Issues & Complaints: technical@shrientanalytical.com

Terms and conditions:
(1) The test items will not be retained for more than 15 days from the date of issue of test report. (2) The results relate only to the items tested (3) The test report shall not be reproduced except in full without the written approval of the laboratory (4) Any use for advertising purposes must be granted in writing. This technical report may only be quoted in full. This report is the result of a single examination of the object in question and is not generally applicable evaluation of the quality of other products in regular production. For further details, please see testing and certification regulation, chapter A-3.4. (5) The correctness of the information related to sample(s) in the Test Request Form/Customer letterhead/Email is the customer's responsibility. The laboratory reports the said information in the test report and is not liable for the same.

Shrient Analytical and Research Labs Pvt. Ltd

416/15, Dhargas Road, West Tambaram, Chennai- 600045
Phone Number +91 82208 36377 Email: - **info@shrientanalytical.com**
www.shrientanalytical.com

TEST REPORT

Report No.	SARL/2026/1277	Report Date.	03.04.2026

Customer Name & Address	Rough Stone & Gravel quarry of Thiru. B. Gopalakrishnan, extent of 2.37.0 Ha at S.F. Nos. 50/4, 50/5A, 51/1, 51/2, 51/3, 51/4, 51/5, 51/6, 51/7 & 51/8 of Vadipatti North Village, Palani Taluk, Dindigul District, Tamil Nadu.
Sample Description	AMBIENT AIR QUALITY
Sampling Procedure	IS – 5182 (Part – 14: 2000 & Part – V: Reaffirmed - 2003), CPCB Guide lines

Sample Location	A3-Kavalapatti
Positioned height of Sampler	1.5 M above Ground Level

Customer Reference	By Mail	Sampling Duration	24 hrs
Sample Reference No	SARL/A/CHE-1277	Sample Received on	30.03.2026
Sample Collected by	LABORATORY	Test Commenced on	30.03.2026
Sample Collected on	26.03.2026	Test Completed on	03.04.2026
Temperature	35°C	Relative Humidity	25%
Sample Condition	Fit for Analysis		

S. No.	Parameters	Protocol	Unit	Results	*Limits
1	Particulate Matter less than 10micron size (PM_{10})	IS:5182: Part 23:2006	$\mu g/m^3$	44.4	100
2	Particulate Matter less than 2.5micron size ($PM_{2.5}$)	IS 5182 (Part 24):2019	$\mu g/m^3$	20.2	60
3	Sulphur dioxide (SO_2)	IS:5182: Part 02:2001	$\mu g/m^3$	4.6	80
4	Nitrogen Dioxide (NO_2)	IS:5182: Part 06:2006	$\mu g/m^3$	7.2	80
5	Carbon monoxide (CO)	SARL/IOP/013 (Issue No:01, Issue Date – 01.03.2023)	mg/m^3	BDL (D.L – 1.1)	-

Remarks: Limits: *National Ambient air quality standards from CPCB. BDL- Below detectable limit. DL –Detectable limit

For Shrient Analytical and Research Labs Pvt. Ltd

Verified

Authorized Signatory
J. GNANAPRAKASAM
Technical Manager

END OF THE REPORT

Please Contact:
For any Technical Issues & Complaints: technical@shrientanalytical.com

Terms and conditions:
(1) The test items will not be retained for more than 15 days from the date of issue of test report. (2) The results relate only to the items tested (3) The test report shall not be reproduced except in full without the written approval of the laboratory (4) Any use for advertising purposes must be granted in writing. This technical report may only be quoted in full. This report is the result of a single examination of the object in question and is not generally applicable evaluation of the quality of other products in regular production. For further details, please see testing and certification regulation, chapter A-3.4. (5) The correctness of the information related to sample(s) in the Test Request Form/Customer letterhead/Email is the customer's responsibility. The laboratory reports the said information in the test report and is not liable for the same.

Shrient Analytical and Research Labs Pvt. Ltd
416/15, Dhargas Road, West Tambaram, Chennai- 600045
Phone Number +91 82208 36377 Email: - **info@shrientanalytical.com**
www.shrientanalytical.com

TEST REPORT

Report No.	SARL/2026/1278	Report Date.	03.04.2026

Customer Name & Address	Rough Stone & Gravel quarry of Thiru. B. Gopalakrishnan, extent of 2.37.0 Ha at S.F. Nos. 50/4, 50/5A, 51/1, 51/2, 51/3, 51/4, 51/5, 51/6, 51/7 & 51/8 of Vadipatti North Village, Palani Taluk, Dindigul District, Tamil Nadu.
Sample Description	AMBIENT AIR QUALITY
Sampling Procedure	IS – 5182 (Part – 14: 2000 & Part – V: Reaffirmed - 2003), CPCB Guide lines

Sample Location	A4-Kasanayampatty
Positioned height of Sampler	1.5 M above Ground Level

Customer Reference	By Mail	Sampling Duration	24 hrs
Sample Reference No	SARL/A/CHE-1278	Sample Received on	30.03.2026
Sample Collected by	LABORATORY	Test Commenced on	30.03.2026
Sample Collected on	26.03.2026	Test Completed on	03.04.2026
Temperature	35°C	Relative Humidity	25%
Sample Condition	Fit for Analysis		

S. No.	Parameters	Protocol	Unit	Results	*Limits
1	Particulate Matter less than 10micron size (PM_{10})	IS:5182: Part 23:2006	$\mu g/m^3$	40.6	100
2	Particulate Matter less than 2.5micron size ($PM_{2.5}$)	IS 5182 (Part 24):2019	$\mu g/m^3$	18.8	60
3	Sulphur dioxide (SO_2)	IS:5182: Part 02:2001	$\mu g/m^3$	5.1	80
4	Nitrogen Dioxide (NO_2)	IS:5182: Part 06:2006	$\mu g/m^3$	7.7	80
5	Carbon monoxide (CO)	SARL/IOP/013 (Issue No:01, Issue Date – 01.03.2023)	mg/m^3	BDL (D.L – 1.1)	-

Remarks: Limits: *National Ambient air quality standards from CPCB. BDL- Below detectable limit. DL –Detectable limit

For Shrient Analytical and Research Labs Pvt. Ltd

Verified

Authorized Signatory
J. GNANAPRAKASAM
Technical Manager

END OF THE REPORT

Please Contact:
For any Technical Issues & Complaints: technical@shrientanalytical.com

Terms and conditions:
(1) The test items will not be retained for more than 15 days from the date of issue of test report. (2) The results relate only to the items tested (3) The test report shall not be reproduced except in full without the written approval of the laboratory (4) Any use for advertising purposes must be granted in writing. This technical report may only be quoted in full. This report is the result of a single examination of the object in question and is not generally applicable evaluation of the quality of other products in regular production. For further details, please see testing and certification regulation, chapter A-3.4. (5) The correctness of the information related to sample(s) in the Test Request Form/Customer letterhead/Email is the customer's responsibility. The laboratory reports the said information in the test report and is not liable for the same.

Shrient Analytical and Research Labs Pvt. Ltd

416/15, Dhargas Road, West Tambaram, Chennai- 600045
Phone Number +91 82208 36377 Email: - **info@shrientanalytical.com**
www.shrientanalytical.com

TEST REPORT

Report No.	SARL/2026/1279	Report Date.	03.04.2026

Customer Name & Address	Rough Stone & Gravel quarry of Thiru. B. Gopalakrishnan, extent of 2.37.0 Ha at S.F. Nos. 50/4, 50/5A, 51/1, 51/2, 51/3, 51/4, 51/5, 51/6, 51/7 & 51/8 of Vadipatti North Village, Palani Taluk, Dindigul District, Tamil Nadu.
Sample Description	AMBIENT AIR QUALITY
Sampling Procedure	IS – 5182 (Part – 14: 2000 & Part – V: Reaffirmed - 2003), CPCB Guide lines

Sample Location	A3-Kavalapatti
Positioned height of Sampler	1.5 M above Ground Level

Customer Reference	By Mail	Sampling Duration	24 hrs
Sample Reference No	SARL/A/CHE-1279	Sample Received on	30.03.2026
Sample Collected by	LABORATORY	Test Commenced on	30.03.2026
Sample Collected on	27.03.2026	Test Completed on	03.04.2026
Temperature	36°C	Relative Humidity	20%
Sample Condition	Fit for Analysis		

S. No.	Parameters	Protocol	Unit	Results	*Limits
1	Particulate Matter less than 10micron size (PM_{10})	IS:5182: Part 23:2006	$\mu g/m^3$	48.4	100
2	Particulate Matter less than 2.5micron size ($PM_{2.5}$)	IS 5182 (Part 24):2019	$\mu g/m^3$	22.0	60
3	Sulphur dioxide (SO_2)	IS:5182: Part 02:2001	$\mu g/m^3$	5.4	80
4	Nitrogen Dioxide (NO_2)	IS:5182: Part 06:2006	$\mu g/m^3$	7.9	80
5	Carbon monoxide (CO)	SARL/IOP/013 (Issue No:01, Issue Date – 01.03.2023)	mg/m^3	BDL (D.L – 1.1)	-

Remarks: Limits: *National Ambient air quality standards from CPCB. BDL- Below detectable limit. DL –Detectable limit

For Shrient Analytical and Research Labs Pvt. Ltd

Verified

Authorized Signatory
J. GNANAPRAKASAM
Technical Manager

END OF THE REPORT

Please Contact:
For any Technical Issues & Complaints: technical@shrientanalytical.com

Terms and conditions:
(1) The test items will not be retained for more than 15 days from the date of issue of test report. (2) The results relate only to the items tested (3) The test report shall not be reproduced except in full without the written approval of the laboratory (4) Any use for advertising purposes must be granted in writing. This technical report may only be quoted in full. This report is the result of a single examination of the object in question and is not generally applicable evaluation of the quality of other products in regular production. For further details, please see testing and certification regulation, chapter A-3.4. (5) The correctness of the information related to sample(s) in the Test Request Form/Customer letterhead/Email is the customer's responsibility. The laboratory reports the said information in the test report and is not liable for the same.

Shrient Analytical and Research Labs Pvt. Ltd
416/15, Dhargas Road, West Tambaram, Chennai- 600045
Phone Number +91 82208 36377 Email: - **info@shrientanalytical.com**
www.shrientanalytical.com

TEST REPORT

Report No.	SARL/2026/1280	Report Date.	03.04.2026

Customer Name & Address	Rough Stone & Gravel quarry of Thiru. B. Gopalakrishnan, extent of 2.37.0 Ha at S.F. Nos. 50/4, 50/5A, 51/1, 51/2, 51/3, 51/4, 51/5, 51/6, 51/7 & 51/8 of Vadipatti North Village, Palani Taluk, Dindigul District, Tamil Nadu.
Sample Description	AMBIENT AIR QUALITY
Sampling Procedure	IS – 5182 (Part – 14: 2000 & Part – V: Reaffirmed - 2003), CPCB Guide lines

Sample Location	A4-Kasanayampatty
Positioned height of Sampler	1.5 M above Ground Level

Customer Reference	By Mail	Sampling Duration	24 hrs
Sample Reference No	SARL/A/CHE-1280	Sample Received on	30.03.2026
Sample Collected by	LABORATORY	Test Commenced on	30.03.2026
Sample Collected on	27.03.2026	Test Completed on	03.04.2026
Temperature	36°C	Relative Humidity	20%
Sample Condition	Fit for Analysis		

S. No.	Parameters	Protocol	Unit	Results	*Limits
1	Particulate Matter less than 10micron size (PM_{10})	IS:5182: Part 23:2006	$\mu g/m^3$	43.1	100
2	Particulate Matter less than 2.5micron size ($PM_{2.5}$)	IS 5182 (Part 24):2019	$\mu g/m^3$	19.9	60
3	Sulphur dioxide (SO_2)	IS:5182: Part 02:2001	$\mu g/m^3$	5.7	80
4	Nitrogen Dioxide (NO_2)	IS:5182: Part 06:2006	$\mu g/m^3$	8.3	80
5	Carbon monoxide (CO)	SARL/IOP/013 (Issue No:01, Issue Date – 01.03.2023)	mg/m^3	BDL (D.L – 1.1)	-

Remarks: Limits: *National Ambient air quality standards from CPCB. BDL- Below detectable limit. DL –Detectable limit
.

For Shrient Analytical and Research Labs Pvt. Ltd

Verified

Authorized Signatory
J. GNANAPRAKASAM
Technical Manager

Shrient Analytical & Research Labs Pvt Ltd Chennai - 45

END OF THE REPORT

Please Contact:
For any Technical Issues & Complaints: technical@shrientanalytical.com

Terms and conditions:
(1) The test items will not be retained for more than 15 days from the date of issue of test report. (2) The results relate only to the items tested (3) The test report shall not be reproduced except in full without the written approval of the laboratory (4) Any use for advertising purposes must be granted in writing. This technical report may only be quoted in full. This report is the result of a single examination of the object in question and is not generally applicable evaluation of the quality of other products in regular production. For further details, please see testing and certification regulation, chapter A-3.4. (5) The correctness of the information related to sample(s) in the Test Request Form/Customer letterhead/Email is the customer's responsibility. The laboratory reports the said information in the test report and is not liable for the same.

Shrient Analytical and Research Labs Pvt. Ltd
416/15, Dhargas Road, West Tambaram, Chennai- 600045
Phone Number +91 82208 36377 Email: - **info@shrientanalytical.com**
www.shrientanalytical.com

TEST REPORT

Report No.	SARL/2026/1281	Report Date.	03.04.2026

Customer Name & Address	Rough Stone & Gravel quarry of Thiru. B. Gopalakrishnan, extent of 2.37.0 Ha at S.F. Nos. 50/4, 50/5A, 51/1, 51/2, 51/3, 51/4, 51/5, 51/6, 51/7 & 51/8 of Vadipatti North Village, Palani Taluk, Dindigul District, Tamil Nadu.
Sample Description	AMBIENT AIR QUALITY
Sampling Procedure	IS – 5182 (Part – 14: 2000 & Part – V: Reaffirmed - 2003), CPCB Guide lines

Sample Location	A1- Within Mine Lease area
Positioned height of Sampler	1.5 M above Ground Level

Customer Reference	By Mail	Sampling Duration	24 hrs
Sample Reference No	SARL/A/CHE-1281	Sample Received on	30.03.2026
Sample Collected by	LABORATORY	Test Commenced on	30.03.2026
Sample Collected on	28.03.2026	Test Completed on	03.04.2026
Temperature	37°C	Relative Humidity	25%
Sample Condition	Fit for Analysis		

S. No.	Parameters	Protocol	Unit	Results	*Limits
1	Particulate Matter less than 10micron size (PM_{10})	IS:5182: Part 23:2006	$\mu g/m^3$	61.4	100
2	Particulate Matter less than 2.5micron size ($PM_{2.5}$)	IS 5182 (Part 24):2019	$\mu g/m^3$	29.2	60
3	Sulphur dioxide (SO_2)	IS:5182: Part 02:2001	$\mu g/m^3$	6.6	80
4	Nitrogen Dioxide (NO_2)	IS:5182: Part 06:2006	$\mu g/m^3$	9.6	80
5	Carbon monoxide (CO)	SARL/IOP/013 (Issue No:01, Issue Date – 01.03.2023)	mg/m^3	BDL (D.L – 1.1)	-

Remarks: Limits: *National Ambient air quality standards from CPCB. BDL- Below detectable limit. DL –Detectable limit

For Shrient Analytical and Research Labs Pvt. Ltd

Verified

Shrient Analytical & Research Labs Pvt Ltd Chennai - 45

Authorized Signatory
J. GNANAPRAKASAM
Technical Manager

END OF THE REPORT

Please Contact:
For any Technical Issues & Complaints: technical@shrientanalytical.com

Terms and conditions:
(1) The test items will not be retained for more than 15 days from the date of issue of test report. (2) The results relate only to the items tested (3) The test report shall not be reproduced except in full without the written approval of the laboratory (4) Any use for advertising purposes must be granted in writing. This technical report may only be quoted in full. This report is the result of a single examination of the object in question and is not generally applicable evaluation of the quality of other products in regular production. For further details, please see testing and certification regulation, chapter A-3.4. (5) The correctness of the information related to sample(s) in the Test Request Form/Customer letterhead/Email is the customer's responsibility. The laboratory reports the said information in the test report and is not liable for the same.

TEST REPORT

Report No.	SARL/2026/1282	Report Date.	03.04.2026

Customer Name & Address	Rough Stone & Gravel quarry of Thiru. B. Gopalakrishnan, extent of 2.37.0 Ha at S.F. Nos. 50/4, 50/5A, 51/1, 51/2, 51/3, 51/4, 51/5, 51/6, 51/7 & 51/8 of Vadipatti North Village, Palani Taluk, Dindigul District, Tamil Nadu.
Sample Description	AMBIENT AIR QUALITY
Sampling Procedure	IS – 5182 (Part – 14: 2000 & Part – V: Reaffirmed - 2003), CPCB Guide lines

Sample Location	A2-Pappampatti
Positioned height of Sampler	1.5 M above Ground Level

Customer Reference	By Mail	Sampling Duration	24 hrs
Sample Reference No	SARL/A/CHE-1282	Sample Received on	30.03.2026
Sample Collected by	LABORATORY	Test Commenced on	30.03.2026
Sample Collected on	28.03.2026	Test Completed on	03.04.2026
Temperature	37°C	Relative Humidity	25%
Sample Condition	Fit for Analysis		

S. No.	Parameters	Protocol	Unit	Results	*Limits
1	Particulate Matter less than 10micron size (PM_{10})	IS:5182: Part 23:2006	$\mu g/m^3$	47.3	100
2	Particulate Matter less than 2.5micron size ($PM_{2.5}$)	IS 5182 (Part 24):2019	$\mu g/m^3$	22.0	60
3	Sulphur dioxide (SO_2)	IS:5182: Part 02:2001	$\mu g/m^3$	5.6	80
4	Nitrogen Dioxide (NO_2)	IS:5182: Part 06:2006	$\mu g/m^3$	8.3	80
5	Carbon monoxide (CO)	SARL/IOP/013 (Issue No:01, Issue Date – 01.03.2023)	mg/m^3	BDL (D.L – 1.1)	-

Remarks: Limits: *National Ambient air quality standards from CPCB. BDL- Below detectable limit. DL –Detectable limit

.

For Shrient Analytical and Research Labs Pvt. Ltd

Verified

Authorized Signatory

J. GNANAPRAKASAM
Technical Manager

END OF THE REPORT

Please Contact:
For any Technical Issues & Complaints: technical@shrientanalytical.com

Terms and conditions:
(1) The test items will not be retained for more than 15 days from the date of issue of test report. (2) The results relate only to the items tested (3) The test report shall not be reproduced except in full without the written approval of the laboratory (4) Any use for advertising purposes must be granted in writing. This technical report may only be quoted in full. This report is the result of a single examination of the object in question and is not generally applicable evaluation of the quality of other products in regular production. For further details, please see testing and certification regulation, chapter A-3.4. (5) The correctness of the information related to sample(s) in the Test Request Form/Customer letterhead/Email is the customer's responsibility. The laboratory reports the said information in the test report and is not liable for the same.

Shrient Analytical and Research Labs Pvt. Ltd

416/15, Dhargas Road, West Tambaram, Chennai- 600045
Phone Number +91 82208 36377 Email: - **info@shrientanalytical.com**
www.shrientanalytical.com

TEST REPORT

Report No.	SARL/2026/1283	Report Date.	03.04.2026

Customer Name & Address	Rough Stone & Gravel quarry of Thiru. B. Gopalakrishnan, extent of 2.37.0 Ha at S.F. Nos. 50/4, 50/5A, 51/1, 51/2, 51/3, 51/4, 51/5, 51/6, 51/7 & 51/8 of Vadipatti North Village, Palani Taluk, Dindigul District, Tamil Nadu.
Sample Description	AMBIENT AIR QUALITY
Sampling Procedure	IS – 5182 (Part – 14: 2000 & Part – V: Reaffirmed - 2003), CPCB Guide lines

Sample Location	A1- Within Mine Lease area
Positioned height of Sampler	1.5 M above Ground Level

Customer Reference	By Mail	Sampling Duration	24 hrs
Sample Reference No	SARL/A/CHE-1283	Sample Received on	30.03.2026
Sample Collected by	LABORATORY	Test Commenced on	30.03.2026
Sample Collected on	29.03.2026	Test Completed on	03.04.2026
Temperature	37°C	Relative Humidity	28%
Sample Condition	Fit for Analysis		

S. No.	Parameters	Protocol	Unit	Results	*Limits
1	Particulate Matter less than 10micron size (PM_{10})	IS:5182: Part 23:2006	$\mu g/m^3$	70.7	100
2	Particulate Matter less than 2.5micron size ($PM_{2.5}$)	IS 5182 (Part 24):2019	$\mu g/m^3$	33.6	60
3	Sulphur dioxide (SO_2)	IS:5182: Part 02:2001	$\mu g/m^3$	7.5	80
4	Nitrogen Dioxide (NO_2)	IS:5182: Part 06:2006	$\mu g/m^3$	11.1	80
5	Carbon monoxide (CO)	SARL/IOP/013 (Issue No:01, Issue Date – 01.03.2023)	mg/m^3	BDL (D.L – 1.1)	-

Remarks: Limits: *National Ambient air quality standards from CPCB. BDL- Below detectable limit. DL –Detectable limit

For Shrient Analytical and Research Labs Pvt. Ltd

Verified

Authorized Signatory
J. GNANAPRAKASAM
Technical Manager

END OF THE REPORT

Please Contact:
For any Technical Issues & Complaints: technical@shrientanalytical.com

Terms and conditions:
(1) The test items will not be retained for more than 15 days from the date of issue of test report. (2) The results relate only to the items tested (3) The test report shall not be reproduced except in full without the written approval of the laboratory (4) Any use for advertising purposes must be granted in writing. This technical report may only be quoted in full. This report is the result of a single examination of the object in question and is not generally applicable evaluation of the quality of other products in regular production. For further details, please see testing and certification regulation, chapter A-3.4. (5) The correctness of the information related to sample(s) in the Test Request Form/Customer letterhead/Email is the customer's responsibility. The laboratory reports the said information in the test report and is not liable for the same.

Shrient Analytical and Research Labs Pvt. Ltd

416/15, Dhargas Road, West Tambaram, Chennai- 600045
Phone Number +91 82208 36377 Email: - **info@shrientanalytical.com**
www.shrientanalytical.com

TEST REPORT

Report No.	SARL/2026/1284	Report Date.	03.04.2026

Customer Name & Address	Rough Stone & Gravel quarry of Thiru. B. Gopalakrishnan, extent of 2.37.0 Ha at S.F. Nos. 50/4, 50/5A, 51/1, 51/2, 51/3, 51/4, 51/5, 51/6, 51/7 & 51/8 of Vadipatti North Village, Palani Taluk, Dindigul District, Tamil Nadu.
Sample Description	AMBIENT AIR QUALITY
Sampling Procedure	IS – 5182 (Part – 14: 2000 & Part – V: Reaffirmed - 2003), CPCB Guide lines

Sample Location	A2-Pappampatti
Positioned height of Sampler	1.5 M above Ground Level

Customer Reference	By Mail	Sampling Duration	24 hrs
Sample Reference No	SARL/A/CHE-1284	Sample Received on	30.03.2026
Sample Collected by	LABORATORY	Test Commenced on	30.03.2026
Sample Collected on	29.03.2026	Test Completed on	03.04.2026
Temperature	37°C	Relative Humidity	28%
Sample Condition	Fit for Analysis		

S. No.	Parameters	Protocol	Unit	Results	*Limits
1	Particulate Matter less than 10micron size (PM_{10})	IS:5182: Part 23:2006	$\mu g/m^3$	58.7	100
2	Particulate Matter less than 2.5micron size ($PM_{2.5}$)	IS 5182 (Part 24):2019	$\mu g/m^3$	27.2	60
3	Sulphur dioxide (SO_2)	IS:5182: Part 02:2001	$\mu g/m^3$	7.1	80
4	Nitrogen Dioxide (NO_2)	IS:5182: Part 06:2006	$\mu g/m^3$	10.2	80
5	Carbon monoxide (CO)	SARL/IOP/013 (Issue No:01, Issue Date – 01.03.2023)	mg/m^3	BDL (D.L – 1.1)	-

Remarks: Limits: *National Ambient air quality standards from CPCB. BDL- Below detectable limit. DL –Detectable limit

For Shrient Analytical and Research Labs Pvt. Ltd

Verified

Authorized Signatory
J. GNANAPRAKASAM
Technical Manager

END OF THE REPORT

Please Contact:
For any Technical Issues & Complaints: technical@shrientanalytical.com

Terms and conditions:
(1) The test items will not be retained for more than 15 days from the date of issue of test report. (2) The results relate only to the items tested (3) The test report shall not be reproduced except in full without the written approval of the laboratory (4) Any use for advertising purposes must be granted in writing. This technical report may only be quoted in full. This report is the result of a single examination of the object in question and is not generally applicable evaluation of the quality of other products in regular production. For further details, please see testing and certification regulation, chapter A-3.4. (5) The correctness of the information related to sample(s) in the Test Request Form/Customer letterhead/Email is the customer's responsibility. The laboratory reports the said information in the test report and is not liable for the same.

Shrient Analytical and Research Labs Pvt. Ltd

416/15, Dhargas Road, West Tambaram, Chennai- 600045
Phone Number +91 82208 36377 Email: - **info@shrientanalytical.com**
www.shrientanalytical.com

TEST REPORT

Report No.	SARL/2026/1361	Report Date.	10.04.2026

Customer Name & Address	Rough Stone & Gravel quarry of Thiru. B. Gopalakrishnan, extent of 2.37.0 Ha at S.F. Nos. 50/4, 50/5A, 51/1, 51/2, 51/3, 51/4, 51/5, 51/6, 51/7 & 51/8 of Vadipatti North Village, Palani Taluk, Dindigul District, Tamil Nadu.
Sample Description	AMBIENT AIR QUALITY
Sampling Procedure	IS – 5182 (Part – 14: 2000 & Part – V: Reaffirmed - 2003), CPCB Guide lines

Sample Location	A1- Within Mine Lease area
Positioned height of Sampler	1.5 M above Ground Level

Customer Reference	By Mail	Sampling Duration	24 hrs
Sample Reference No	SARL/A/CHE-1361	Sample Received on	06.04.2026
Sample Collected by	LABORATORY	Test Commenced on	06.04.2026
Sample Collected on	31.03.2026	Test Completed on	10.04.2026
Temperature	36°C	Relative Humidity	25%
Sample Condition	Fit for Analysis		

S. No.	Parameters	Protocol	Unit	Results	*Limits
1	Particulate Matter less than 10micron size (PM_{10})	IS:5182: Part 23:2006	$\mu g/m^3$	47.5	100
2	Particulate Matter less than 2.5micron size ($PM_{2.5}$)	IS 5182 (Part 24):2019	$\mu g/m^3$	22.6	60
3	Sulphur dioxide (SO_2)	IS:5182: Part 02:2001	$\mu g/m^3$	5.4	80
4	Nitrogen Dioxide (NO_2)	IS:5182: Part 06:2006	$\mu g/m^3$	8.3	80
5	Carbon monoxide (CO)	SARL/IOP/013 (Issue No:01, Issue Date – 01.03.2023)	mg/m^3	BDL(DL-1.1)	-

Remarks: Limits: *National Ambient air quality standards from CPCB. BDL- Below detectable limit. DL –Detectable limit

For Shrient Analytical and Research Labs Pvt. Ltd

Verified

Authorized Signatory
J. GNANAPRAKASAM
Technical Manager

Shrient Analytical & Research Labs Pvt Ltd Chennai - 45

END OF THE REPORT

Please Contact:
For any Technical Issues & Complaints: technical@shrientanalytical.com

Terms and conditions:
(1) The test items will not be retained for more than 15 days from the date of issue of test report. (2) The results relate only to the items tested (3) The test report shall not be reproduced except in full without the written approval of the laboratory (4) Any use for advertising purposes must be granted in writing. This technical report may only be quoted in full. This report is the result of a single examination of the object in question and is not generally applicable evaluation of the quality of other products in regular production. For further details, please see testing and certification regulation, chapter A-3.4. (5) The correctness of the information related to sample(s) in the Test Request Form/Customer letterhead/Email is the customer's responsibility. The laboratory reports the said information in the test report and is not liable for the same.

Shrient Analytical and Research Labs Pvt. Ltd
416/15, Dhargas Road, West Tambaram, Chennai- 600045
Phone Number +91 82208 36377 Email: - **info@shrientanalytical.com**
www.shrientanalytical.com

TEST REPORT

Report No.	SARL/2026/1362	Report Date.	10.04.2026

Customer Name & Address	Rough Stone & Gravel quarry of Thiru. B. Gopalakrishnan, extent of 2.37.0 Ha at S.F. Nos. 50/4, 50/5A, 51/1, 51/2, 51/3, 51/4, 51/5, 51/6, 51/7 & 51/8 of Vadipatti North Village, Palani Taluk, Dindigul District, Tamil Nadu.
Sample Description	AMBIENT AIR QUALITY
Sampling Procedure	IS – 5182 (Part – 14: 2000 & Part – V: Reaffirmed - 2003), CPCB Guide lines

Sample Location	A2-Pappampatti
Positioned height of Sampler	1.5 M above Ground Level

Customer Reference	By Mail	Sampling Duration	24 hrs
Sample Reference No	SARL/A/CHE-1362	Sample Received on	06.04.2026
Sample Collected by	LABORATORY	Test Commenced on	06.04.2026
Sample Collected on	31.03.2026	Test Completed on	10.04.2026
Temperature	36°C	Relative Humidity	25%
Sample Condition	Fit for Analysis		

S. No.	Parameters	Protocol	Unit	Results	*Limits
1	Particulate Matter less than 10micron size (PM_{10})	IS:5182: Part 23:2006	µg/m³	41.8	100
2	Particulate Matter less than 2.5micron size ($PM_{2.5}$)	IS 5182 (Part 24):2019	µg/m³	19.5	60
3	Sulphur dioxide (SO_2)	IS:5182: Part 02:2001	µg/m³	5.0	80
4	Nitrogen Dioxide (NO_2)	IS:5182: Part 06:2006	µg/m³	7.7	80
5	Carbon monoxide (CO)	SARL/IOP/013 (Issue No:01, Issue Date – 01.03.2023)	mg/m³	BDL(DL-1.1)	-

Remarks: Limits: *National Ambient air quality standards from CPCB. BDL- Below detectable limit. DL –Detectable limit

For Shrient Analytical and Research Labs Pvt. Ltd

Verified

Authorized Signatory
J. GNANAPRAKASAM
Technical Manager

END OF THE REPORT

Please Contact:
For any Technical Issues & Complaints: technical@shrientanalytical.com

Terms and conditions:
(1) The test items will not be retained for more than 15 days from the date of issue of test report. (2) The results relate only to the items tested (3) The test report shall not be reproduced except in full without the written approval of the laboratory (4) Any use for advertising purposes must be granted in writing. This technical report may only be quoted in full. This report is the result of a single examination of the object in question and is not generally applicable evaluation of the quality of other products in regular production. For further details, please see testing and certification regulation, chapter A-3.4. (5) The correctness of the information related to sample(s) in the Test Request Form/Customer letterhead/Email is the customer's responsibility. The laboratory reports the said information in the test report and is not liable for the same.

Shrient Analytical and Research Labs Pvt. Ltd
416/15, Dhargas Road, West Tambaram, Chennai- 600045
Phone Number +91 82208 36377 Email: - **info@shrientanalytical.com**
www.shrientanalytical.com

TEST REPORT

Report No.	SARL/2026/1363	Report Date.	10.04.2026

Customer Name & Address	Rough Stone & Gravel quarry of Thiru. B. Gopalakrishnan, extent of 2.37.0 Ha at S.F. Nos. 50/4, 50/5A, 51/1, 51/2, 51/3, 51/4, 51/5, 51/6, 51/7 & 51/8 of Vadipatti North Village, Palani Taluk, Dindigul District, Tamil Nadu.
Sample Description	AMBIENT AIR QUALITY
Sampling Procedure	IS – 5182 (Part – 14: 2000 & Part – V: Reaffirmed - 2003), CPCB Guide lines

Sample Location	A1- Within Mine Lease area
Positioned height of Sampler	1.5 M above Ground Level

Customer Reference	By Mail	Sampling Duration	24 hrs
Sample Reference No	SARL/A/CHE-1363	Sample Received on	06.04.2026
Sample Collected by	LABORATORY	Test Commenced on	06.04.2026
Sample Collected on	01.04.2026	Test Completed on	10.04.2026
Temperature	35°C	Relative Humidity	24%
Sample Condition	Fit for Analysis		

S. No.	Parameters	Protocol	Unit	Results	*Limits
1	Particulate Matter less than 10micron size (PM_{10})	IS:5182: Part 23:2006	$\mu g/m^3$	53.3	100
2	Particulate Matter less than 2.5micron size ($PM_{2.5}$)	IS 5182 (Part 24):2019	$\mu g/m^3$	25.3	60
3	Sulphur dioxide (SO_2)	IS:5182: Part 02:2001	$\mu g/m^3$	5.9	80
4	Nitrogen Dioxide (NO_2)	IS:5182: Part 06:2006	$\mu g/m^3$	9.1	80
5	Carbon monoxide (CO)	SARL/IOP/013 (Issue No:01, Issue Date – 01.03.2023)	mg/m^3	BDL(DL-1.1)	-

Remarks: Limits: *National Ambient air quality standards from CPCB. BDL- Below detectable limit. DL –Detectable limit

For Shrient Analytical and Research Labs Pvt. Ltd

Verified

Authorized Signatory
J. GNANAPRAKASAM
Technical Manager

END OF THE REPORT

Please Contact:
For any Technical Issues & Complaints: technical@shrientanalytical.com

Terms and conditions:
(1) The test items will not be retained for more than 15 days from the date of issue of test report. (2) The results relate only to the items tested (3) The test report shall not be reproduced except in full without the written approval of the laboratory (4) Any use for advertising purposes must be granted in writing. This technical report may only be quoted in full. This report is the result of a single examination of the object in question and is not generally applicable evaluation of the quality of other products in regular production. For further details, please see testing and certification regulation, chapter A-3.4. (5) The correctness of the information related to sample(s) in the Test Request Form/Customer letterhead/Email is the customer's responsibility. The laboratory reports the said information in the test report and is not liable for the same.

Shrient Analytical and Research Labs Pvt. Ltd

416/15, Dhargas Road, West Tambaram, Chennai- 600045
Phone Number +91 82208 36377 Email: - **info@shrientanalytical.com**
www.shrientanalytical.com

TEST REPORT

Report No.	SARL/2026/1364	Report Date.	10.04.2026

Customer Name & Address	Rough Stone & Gravel quarry of Thiru. B. Gopalakrishnan, extent of 2.37.0 Ha at S.F. Nos. 50/4, 50/5A, 51/1, 51/2, 51/3, 51/4, 51/5, 51/6, 51/7 & 51/8 of Vadipatti North Village, Palani Taluk, Dindigul District, Tamil Nadu.
Sample Description	AMBIENT AIR QUALITY
Sampling Procedure	IS – 5182 (Part – 14: 2000 & Part – V: Reaffirmed - 2003), CPCB Guide lines

Sample Location	A2-Pappampatti
Positioned height of Sampler	1.5 M above Ground Level

Customer Reference	By Mail	Sampling Duration	24 hrs
Sample Reference No	SARL/A/CHE-1364	Sample Received on	06.04.2026
Sample Collected by	LABORATORY	Test Commenced on	06.04.2026
Sample Collected on	01.04.2026	Test Completed on	10.04.2026
Temperature	35°C	Relative Humidity	24%
Sample Condition	Fit for Analysis		

S. No.	Parameters	Protocol	Unit	Results	*Limits
1	Particulate Matter less than 10micron size (PM_{10})	IS:5182: Part 23:2006	$\mu g/m^3$	45.2	100
2	Particulate Matter less than 2.5micron size ($PM_{2.5}$)	IS 5182 (Part 24):2019	$\mu g/m^3$	21.2	60
3	Sulphur dioxide (SO_2)	IS:5182: Part 02:2001	$\mu g/m^3$	5.4	80
4	Nitrogen Dioxide (NO_2)	IS:5182: Part 06:2006	$\mu g/m^3$	8.1	80
5	Carbon monoxide (CO)	SARL/IOP/013 (Issue No:01, Issue Date – 01.03.2023)	mg/m^3	BDL(DL-1.1)	-

Remarks: Limits: *National Ambient air quality standards from CPCB. BDL- Below detectable limit. DL –Detectable limit

For Shrient Analytical and Research Labs Pvt. Ltd

Verified

Authorized Signatory

J. GNANAPRAKASAM
Technical Manager

Shrient Analytical & Research Labs Pvt Ltd Chennai - 45

END OF THE REPORT

Please Contact:
For any Technical Issues & Complaints: technical@shrientanalytical.com

Terms and conditions:
(1) The test items will not be retained for more than 15 days from the date of issue of test report. (2) The results relate only to the items tested (3) The test report shall not be reproduced except in full without the written approval of the laboratory (4) Any use for advertising purposes must be granted in writing. This technical report may only be quoted in full. This report is the result of a single examination of the object in question and is not generally applicable evaluation of the quality of other products in regular production. For further details, please see testing and certification regulation, chapter A-3.4. (5) The correctness of the information related to sample(s) in the Test Request Form/Customer letterhead/Email is the customer's responsibility. The laboratory reports the said information in the test report and is not liable for the same.

Shrient Analytical and Research Labs Pvt. Ltd

416/15, Dhargas Road, West Tambaram, Chennai- 600045
Phone Number +91 82208 36377 Email: - **info@shrientanalytical.com**
www.shrientanalytical.com

TEST REPORT

Report No.	SARL/2026/1365	Report Date.	10.04.2026

Customer Name & Address	Rough Stone & Gravel quarry of Thiru. B. Gopalakrishnan, extent of 2.37.0 Ha at S.F. Nos. 50/4, 50/5A, 51/1, 51/2, 51/3, 51/4, 51/5, 51/6, 51/7 & 51/8 of Vadipatti North Village, Palani Taluk, Dindigul District, Tamil Nadu.
Sample Description	AMBIENT AIR QUALITY
Sampling Procedure	IS – 5182 (Part – 14: 2000 & Part – V: Reaffirmed - 2003), CPCB Guide lines

Sample Location	A3-Kavalapatti
Positioned height of Sampler	1.5 M above Ground Level

Customer Reference	By Mail	Sampling Duration	24 hrs
Sample Reference No	SARL/A/CHE-1365	Sample Received on	06.04.2026
Sample Collected by	LABORATORY	Test Commenced on	06.04.2026
Sample Collected on	02.04.2026	Test Completed on	10.04.2026
Temperature	36°C	Relative Humidity	23%
Sample Condition	Fit for Analysis		

S. No.	Parameters	Protocol	Unit	Results	*Limits
1	Particulate Matter less than 10micron size (PM_{10})	IS:5182: Part 23:2006	$\mu g/m^3$	55.9	100
2	Particulate Matter less than 2.5micron size ($PM_{2.5}$)	IS 5182 (Part 24):2019	$\mu g/m^3$	25.4	60
3	Sulphur dioxide (SO_2)	IS:5182: Part 02:2001	$\mu g/m^3$	6.9	80
4	Nitrogen Dioxide (NO_2)	IS:5182: Part 06:2006	$\mu g/m^3$	10.0	80
5	Carbon monoxide (CO)	SARL/IOP/013 (Issue No:01, Issue Date – 01.03.2023)	mg/m^3	BDL(DL-1.1)	-

Remarks: Limits: *National Ambient air quality standards from CPCB. BDL- Below detectable limit. DL –Detectable limit

For Shrient Analytical and Research Labs Pvt. Ltd

Verified

Authorized Signatory

J. GNANAPRAKASAM
Technical Manager

Shrient Analytical & Research Labs Pvt Ltd Chennai - 45

END OF THE REPORT

Please Contact:
For any Technical Issues & Complaints: technical@shrientanalytical.com

Terms and conditions:
(1) The test items will not be retained for more than 15 days from the date of issue of test report. (2) The results relate only to the items tested (3) The test report shall not be reproduced except in full without the written approval of the laboratory (4) Any use for advertising purposes must be granted in writing. This technical report may only be quoted in full. This report is the result of a single examination of the object in question and is not generally applicable evaluation of the quality of other products in regular production. For further details, please see testing and certification regulation, chapter A-3.4. (5) The correctness of the information related to sample(s) in the Test Request Form/Customer letterhead/Email is the customer's responsibility. The laboratory reports the said information in the test report and is not liable for the same.

Shrient Analytical and Research Labs Pvt. Ltd

416/15, Dhargas Road, West Tambaram, Chennai- 600045
Phone Number +91 82208 36377 Email: - **info@shrientanalytical.com**
www.shrientanalytical.com

TEST REPORT

Report No.	SARL/2026/1366	Report Date.	10.04.2026

Customer Name & Address	Rough Stone & Gravel quarry of Thiru. B. Gopalakrishnan, extent of 2.37.0 Ha at S.F. Nos. 50/4, 50/5A, 51/1, 51/2, 51/3, 51/4, 51/5, 51/6, 51/7 & 51/8 of Vadipatti North Village, Palani Taluk, Dindigul District, Tamil Nadu.
Sample Description	AMBIENT AIR QUALITY
Sampling Procedure	IS – 5182 (Part – 14: 2000 & Part – V: Reaffirmed - 2003), CPCB Guide lines

Sample Location	A4-Kasanayampatty
Positioned height of Sampler	1.5 M above Ground Level

Customer Reference	By Mail	Sampling Duration	24 hrs
Sample Reference No	SARL/A/CHE-1366	Sample Received on	06.04.2026
Sample Collected by	LABORATORY	Test Commenced on	06.04.2026
Sample Collected on	02.04.2026	Test Completed on	10.04.2026
Temperature	36°C	Relative Humidity	23%
Sample Condition	Fit for Analysis		

S. No.	Parameters	Protocol	Unit	Results	*Limits
1	Particulate Matter less than 10micron size (PM_{10})	IS:5182: Part 23:2006	µg/m^3	41.9	100
2	Particulate Matter less than 2.5micron size ($PM_{2.5}$)	IS 5182 (Part 24):2019	µg/m^3	19.4	60
3	Sulphur dioxide (SO_2)	IS:5182: Part 02:2001	µg/m^3	5.4	80
4	Nitrogen Dioxide (NO_2)	IS:5182: Part 06:2006	µg/m^3	8.0	80
5	Carbon monoxide (CO)	SARL/IOP/013 (Issue No:01, Issue Date – 01.03.2023)	mg/m^3	BDL(DL-1.1)	-

Remarks: Limits: *National Ambient air quality standards from CPCB. BDL- Below detectable limit. DL –Detectable limit

For Shrient Analytical and Research Labs Pvt. Ltd

Verified

Authorized Signatory

J. GNANAPRAKASAM
Technical Manager

Shrient Analytical & Research Labs Pvt Ltd Chennai - 45

END OF THE REPORT

Please Contact:
For any Technical Issues & Complaints: technical@shrientanalytical.com

Terms and conditions:
(1) The test items will not be retained for more than 15 days from the date of issue of test report. (2) The results relate only to the items tested (3) The test report shall not be reproduced except in full without the written approval of the laboratory (4) Any use for advertising purposes must be granted in writing. This technical report may only be quoted in full. This report is the result of a single examination of the object in question and is not generally applicable evaluation of the quality of other products in regular production. For further details, please see testing and certification regulation, chapter A-3.4. (5) The correctness of the information related to sample(s) in the Test Request Form/Customer letterhead/Email is the customer's responsibility. The laboratory reports the said information in the test report and is not liable for the same.

Shrient Analytical and Research Labs Pvt. Ltd

416/15, Dhargas Road, West Tambaram, Chennai- 600045
Phone Number +91 82208 36377 Email: - **info@shrientanalytical.com**
www.shrientanalytical.com

TEST REPORT

Report No.	SARL/2026/1367	Report Date.	10.04.2026

Customer Name & Address	Rough Stone & Gravel quarry of Thiru. B. Gopalakrishnan, extent of 2.37.0 Ha at S.F. Nos. 50/4, 50/5A, 51/1, 51/2, 51/3, 51/4, 51/5, 51/6, 51/7 & 51/8 of Vadipatti North Village, Palani Taluk, Dindigul District, Tamil Nadu.
Sample Description	AMBIENT AIR QUALITY
Sampling Procedure	IS – 5182 (Part – 14: 2000 & Part – V: Reaffirmed - 2003), CPCB Guide lines

Sample Location	A3-Kavalapatti
Positioned height of Sampler	1.5 M above Ground Level

Customer Reference	By Mail	Sampling Duration	24 hrs
Sample Reference No	SARL/A/CHE-1367	Sample Received on	06.04.2026
Sample Collected by	LABORATORY	Test Commenced on	06.04.2026
Sample Collected on	03.04.2026	Test Completed on	10.04.2026
Temperature	36°C	Relative Humidity	26%
Sample Condition	Fit for Analysis		

S. No.	Parameters	Protocol	Unit	Results	*Limits
1	Particulate Matter less than 10micron size (PM_{10})	IS:5182: Part 23:2006	µg/m^3	52.2	100
2	Particulate Matter less than 2.5micron size ($PM_{2.5}$)	IS 5182 (Part 24):2019	µg/m^3	23.8	60
3	Sulphur dioxide (SO_2)	IS:5182: Part 02:2001	µg/m^3	6.1	80
4	Nitrogen Dioxide (NO_2)	IS:5182: Part 06:2006	µg/m^3	8.7	80
5	Carbon monoxide (CO)	SARL/IOP/013 (Issue No:01, Issue Date – 01.03.2023)	mg/m^3	BDL(DL-1.1)	-

Remarks: Limits: *National Ambient air quality standards from CPCB. BDL- Below detectable limit. DL –Detectable limit

For Shrient Analytical and Research Labs Pvt. Ltd

Verified

Authorized Signatory
J. GNANAPRAKASAM
Technical Manager

Shrient Analytical & Research Labs Pvt Ltd Chennai - 45

*****END OF THE REPORT*****

Please Contact:
For any Technical Issues & Complaints: technical@shrientanalytical.com

Terms and conditions:
(1) The test items will not be retained for more than 15 days from the date of issue of test report. (2) The results relate only to the items tested (3) The test report shall not be reproduced except in full without the written approval of the laboratory (4) Any use for advertising purposes must be granted in writing. This technical report may only be quoted in full. This report is the result of a single examination of the object in question and is not generally applicable evaluation of the quality of other products in regular production. For further details, please see testing and certification regulation, chapter A-3.4. (5) The correctness of the information related to sample(s) in the Test Request Form/Customer letterhead/Email is the customer's responsibility. The laboratory reports the said information in the test report and is not liable for the same.

Shrient Analytical and Research Labs Pvt. Ltd

416/15, Dhargas Road, West Tambaram, Chennai- 600045
Phone Number +91 82208 36377 Email: - **info@shrientanalytical.com**
www.shrientanalytical.com

TEST REPORT

Report No.	SARL/2026/1368	Report Date.	10.04.2026

Customer Name & Address	Rough Stone & Gravel quarry of Thiru. B. Gopalakrishnan, extent of 2.37.0 Ha at S.F. Nos. 50/4, 50/5A, 51/1, 51/2, 51/3, 51/4, 51/5, 51/6, 51/7 & 51/8 of Vadipatti North Village, Palani Taluk, Dindigul District, Tamil Nadu.
Sample Description	AMBIENT AIR QUALITY
Sampling Procedure	IS – 5182 (Part – 14: 2000 & Part – V: Reaffirmed - 2003), CPCB Guide lines

Sample Location	A4-Kasanayampatty
Positioned height of Sampler	1.5 M above Ground Level

Customer Reference	By Mail	Sampling Duration	24 hrs
Sample Reference No	SARL/A/CHE-1368	Sample Received on	06.04.2026
Sample Collected by	LABORATORY	Test Commenced on	06.04.2026
Sample Collected on	03.04.2026	Test Completed on	10.04.2026
Temperature	36°C	Relative Humidity	26%
Sample Condition	Fit for Analysis		

S. No.	Parameters	Protocol	Unit	Results	*Limits
1	Particulate Matter less than 10micron size (PM_{10})	IS:5182: Part 23:2006	$\mu g/m^3$	43.6	100
2	Particulate Matter less than 2.5micron size ($PM_{2.5}$)	IS 5182 (Part 24):2019	$\mu g/m^3$	20.1	60
3	Sulphur dioxide (SO_2)	IS:5182: Part 02:2001	$\mu g/m^3$	5.8	80
4	Nitrogen Dioxide (NO_2)	IS:5182: Part 06:2006	$\mu g/m^3$	8.4	80
5	Carbon monoxide (CO)	SARL/IOP/013 (Issue No:01, Issue Date – 01.03.2023)	mg/m^3	BDL(DL-1.1)	-

Remarks: Limits: *National Ambient air quality standards from CPCB. BDL- Below detectable limit. DL –Detectable limit

For Shrient Analytical and Research Labs Pvt. Ltd

Verified

Authorized Signatory
J. GNANAPRAKASAM
Technical Manager

*****END OF THE REPORT*****

Please Contact:
For any Technical Issues & Complaints: technical@shrientanalytical.com

Terms and conditions:
(1) The test items will not be retained for more than 15 days from the date of issue of test report. (2) The results relate only to the items tested (3) The test report shall not be reproduced except in full without the written approval of the laboratory (4) Any use for advertising purposes must be granted in writing. This technical report may only be quoted in full. This report is the result of a single examination of the object in question and is not generally applicable evaluation of the quality of other products in regular production. For further details, please see testing and certification regulation, chapter A-3.4. (5) The correctness of the information related to sample(s) in the Test Request Form/Customer letterhead/Email is the customer's responsibility. The laboratory reports the said information in the test report and is not liable for the same.

TEST REPORT

Report No.	SARL/2026/1369	Report Date.	10.04.2026

Customer Name & Address	Rough Stone & Gravel quarry of Thiru. B. Gopalakrishnan, extent of 2.37.0 Ha at S.F. Nos. 50/4, 50/5A, 51/1, 51/2, 51/3, 51/4, 51/5, 51/6, 51/7 & 51/8 of Vadipatti North Village, Palani Taluk, Dindigul District, Tamil Nadu.
Sample Description	AMBIENT AIR QUALITY
Sampling Procedure	IS – 5182 (Part – 14: 2000 & Part – V: Reaffirmed - 2003), CPCB Guide lines

Sample Location	A5- Chinnakalayamputhur
Positioned height of Sampler	1.5 M above Ground Level

Customer Reference	By Mail	Sampling Duration	24 hrs
Sample Reference No	SARL/A/CHE-1369	Sample Received on	06.04.2026
Sample Collected by	LABORATORY	Test Commenced on	06.04.2026
Sample Collected on	04.04.2026	Test Completed on	10.04.2026
Temperature	37°C	Relative Humidity	31%
Sample Condition	Fit for Analysis		

S. No.	Parameters	Protocol	Unit	Results	*Limits
1	Particulate Matter less than 10micron size (PM_{10})	IS:5182: Part 23:2006	$\mu g/m^3$	46.2	100
2	Particulate Matter less than 2.5micron size ($PM_{2.5}$)	IS 5182 (Part 24):2019	$\mu g/m^3$	21.0	60
3	Sulphur dioxide (SO_2)	IS:5182: Part 02:2001	$\mu g/m^3$	5.8	80
4	Nitrogen Dioxide (NO_2)	IS:5182: Part 06:2006	$\mu g/m^3$	9.0	80
5	Carbon monoxide (CO)	SARL/IOP/013 (Issue No:01, Issue Date – 01.03.2023)	mg/m^3	BDL(DL-1.1)	-

Remarks: Limits: *National Ambient air quality standards from CPCB. BDL- Below detectable limit. DL –Detectable limit

For Shrient Analytical and Research Labs Pvt. Ltd

Verified

Authorized Signatory

J. GNANAPRAKASAM
Technical Manager

END OF THE REPORT

Please Contact:
For any Technical Issues & Complaints: technical@shrientanalytical.com

Terms and conditions:
(1) The test items will not be retained for more than 15 days from the date of issue of test report. (2) The results relate only to the items tested (3) The test report shall not be reproduced except in full without the written approval of the laboratory (4) Any use for advertising purposes must be granted in writing. This technical report may only be quoted in full. This report is the result of a single examination of the object in question and is not generally applicable evaluation of the quality of other products in regular production. For further details, please see testing and certification regulation, chapter A-3.4. (5) The correctness of the information related to sample(s) in the Test Request Form/Customer letterhead/Email is the customer's responsibility. The laboratory reports the said information in the test report and is not liable for the same.

Shrient Analytical and Research Labs Pvt. Ltd

416/15, Dhargas Road, West Tambaram, Chennai- 600045
Phone Number +91 82208 36377 Email: - **info@shrientanalytical.com**
www.shrientanalytical.com

TEST REPORT

Report No.	SARL/2026/1370	Report Date.	10.04.2026

Customer Name & Address	Rough Stone & Gravel quarry of Thiru. B. Gopalakrishnan, extent of 2.37.0 Ha at S.F. Nos. 50/4, 50/5A, 51/1, 51/2, 51/3, 51/4, 51/5, 51/6, 51/7 & 51/8 of Vadipatti North Village, Palani Taluk, Dindigul District, Tamil Nadu.
Sample Description	AMBIENT AIR QUALITY
Sampling Procedure	IS – 5182 (Part – 14: 2000 & Part – V: Reaffirmed - 2003), CPCB Guide lines

Sample Location	A6-Karadikootam
Positioned height of Sampler	1.5 M above Ground Level

Customer Reference	By Mail	Sampling Duration	24 hrs
Sample Reference No	SARL/A/CHE-1370	Sample Received on	06.04.2026
Sample Collected by	LABORATORY	Test Commenced on	06.04.2026
Sample Collected on	04.04.2026	Test Completed on	10.04.2026
Temperature	37°C	Relative Humidity	31%
Sample Condition	Fit for Analysis		

S. No.	Parameters	Protocol	Unit	Results	*Limits
1	Particulate Matter less than 10micron size (PM_{10})	IS:5182: Part 23:2006	$\mu g/m^3$	50.5	100
2	Particulate Matter less than 2.5micron size ($PM_{2.5}$)	IS 5182 (Part 24):2019	$\mu g/m^3$	23.4	60
3	Sulphur dioxide (SO_2)	IS:5182: Part 02:2001	$\mu g/m^3$	4.3	80
4	Nitrogen Dioxide (NO_2)	IS:5182: Part 06:2006	$\mu g/m^3$	9.3	80
5	Carbon monoxide (CO)	SARL/IOP/013 (Issue No:01, Issue Date – 01.03.2023)	mg/m^3	BDL(DL-1.1)	-

Remarks: Limits: *National Ambient air quality standards from CPCB. BDL- Below detectable limit. DL –Detectable limit

For Shrient Analytical and Research Labs Pvt. Ltd

Verified

Authorized Signatory
J. GNANAPRAKASAM
Technical Manager

END OF THE REPORT

Please Contact:
For any Technical Issues & Complaints: technical@shrientanalytical.com

Terms and conditions:
(1) The test items will not be retained for more than 15 days from the date of issue of test report. (2) The results relate only to the items tested (3) The test report shall not be reproduced except in full without the written approval of the laboratory (4) Any use for advertising purposes must be granted in writing. This technical report may only be quoted in full. This report is the result of a single examination of the object in question and is not generally applicable evaluation of the quality of other products in regular production. For further details, please see testing and certification regulation, chapter A-3.4. (5) The correctness of the information related to sample(s) in the Test Request Form/Customer letterhead/Email is the customer's responsibility. The laboratory reports the said information in the test report and is not liable for the same.

Shrient Analytical and Research Labs Pvt. Ltd

416/15, Dhargas Road, West Tambaram, Chennai- 600045
Phone Number +91 82208 36377 Email: - **info@shrientanalytical.com**
www.shrientanalytical.com

TEST REPORT

Report No.	SARL/2026/1371	Report Date.	10.04.2026

Customer Name & Address	Rough Stone & Gravel quarry of Thiru. B. Gopalakrishnan, extent of 2.37.0 Ha at S.F. Nos. 50/4, 50/5A, 51/1, 51/2, 51/3, 51/4, 51/5, 51/6, 51/7 & 51/8 of Vadipatti North Village, Palani Taluk, Dindigul District, Tamil Nadu.
Sample Description	AMBIENT AIR QUALITY
Sampling Procedure	IS – 5182 (Part – 14: 2000 & Part – V: Reaffirmed - 2003), CPCB Guide lines

Sample Location	A7-Ayyampalayam
Positioned height of Sampler	1.5 M above Ground Level

Customer Reference	By Mail	Sampling Duration	24 hrs
Sample Reference No	SARL/A/CHE-1371	Sample Received on	06.04.2026
Sample Collected by	LABORATORY	Test Commenced on	06.04.2026
Sample Collected on	04.04.2026	Test Completed on	10.04.2026
Temperature	37°C	Relative Humidity	31%
Sample Condition	Fit for Analysis		

S. No.	Parameters	Protocol	Unit	Results	*Limits
1	Particulate Matter less than 10micron size (PM_{10})	IS:5182: Part 23:2006	$\mu g/m^3$	49.4	100
2	Particulate Matter less than 2.5micron size ($PM_{2.5}$)	IS 5182 (Part 24):2019	$\mu g/m^3$	23.7	60
3	Sulphur dioxide (SO_2)	IS:5182: Part 02:2001	$\mu g/m^3$	6.2	80
4	Nitrogen Dioxide (NO_2)	IS:5182: Part 06:2006	$\mu g/m^3$	10.3	80
5	Carbon monoxide (CO)	SARL/IOP/013 (Issue No:01, Issue Date – 01.03.2023)	mg/m^3	BDL(DL-1.1)	-

Remarks: Limits: *National Ambient air quality standards from CPCB. BDL- Below detectable limit. DL –Detectable limit

For Shrient Analytical and Research Labs Pvt. Ltd

Verified

Authorized Signatory
J. GNANAPRAKASAM
Technical Manager

END OF THE REPORT

Please Contact:
For any Technical Issues & Complaints: technical@shrientanalytical.com

Terms and conditions:
(1) The test items will not be retained for more than 15 days from the date of issue of test report. (2) The results relate only to the items tested (3) The test report shall not be reproduced except in full without the written approval of the laboratory (4) Any use for advertising purposes must be granted in writing. This technical report may only be quoted in full. This report is the result of a single examination of the object in question and is not generally applicable evaluation of the quality of other products in regular production. For further details, please see testing and certification regulation, chapter A-3.4. (5) The correctness of the information related to sample(s) in the Test Request Form/Customer letterhead/Email is the customer's responsibility. The laboratory reports the said information in the test report and is not liable for the same.

Shrient Analytical and Research Labs Pvt. Ltd

416/15, Dhargas Road, West Tambaram, Chennai- 600045
Phone Number +91 82208 36377 Email: - **info@shrientanalytical.com**
www.shrientanalytical.com

TEST REPORT

Report No.	SARL/2026/1372	Report Date.	10.04.2026

Customer Name & Address	Rough Stone & Gravel quarry of Thiru. B. Gopalakrishnan, extent of 2.37.0 Ha at S.F. Nos. 50/4, 50/5A, 51/1, 51/2, 51/3, 51/4, 51/5, 51/6, 51/7 & 51/8 of Vadipatti North Village, Palani Taluk, Dindigul District, Tamil Nadu.
Sample Description	AMBIENT AIR QUALITY
Sampling Procedure	IS – 5182 (Part – 14: 2000 & Part – V: Reaffirmed - 2003), CPCB Guide lines

Sample Location	A5- Chinnakalayamputhur
Positioned height of Sampler	1.5 M above Ground Level

Customer Reference	By Mail	Sampling Duration	24 hrs
Sample Reference No	SARL/A/CHE-1372	Sample Received on	06.04.2026
Sample Collected by	LABORATORY	Test Commenced on	06.04.2026
Sample Collected on	05.04.2026	Test Completed on	10.04.2026
Temperature	37°C	Relative Humidity	32%
Sample Condition	Fit for Analysis		

S. No.	Parameters	Protocol	Unit	Results	*Limits
1	Particulate Matter less than 10micron size (PM_{10})	IS:5182: Part 23:2006	$\mu g/m^3$	51.2	100
2	Particulate Matter less than 2.5micron size ($PM_{2.5}$)	IS 5182 (Part 24):2019	$\mu g/m^3$	23.0	60
3	Sulphur dioxide (SO_2)	IS:5182: Part 02:2001	$\mu g/m^3$	6.6	80
4	Nitrogen Dioxide (NO_2)	IS:5182: Part 06:2006	$\mu g/m^3$	9.6	80
5	Carbon monoxide (CO)	SARL/IOP/013 (Issue No:01, Issue Date – 01.03.2023)	mg/m^3	BDL(DL-1.1)	-

Remarks: Limits: *National Ambient air quality standards from CPCB. BDL- Below detectable limit. DL –Detectable limit

For Shrient Analytical and Research Labs Pvt. Ltd

Verified

Authorized Signatory
J. GNANAPRAKASAM
Technical Manager

END OF THE REPORT

Please Contact:
For any Technical Issues & Complaints: technical@shrientanalytical.com

Terms and conditions:
(1) The test items will not be retained for more than 15 days from the date of issue of test report. (2) The results relate only to the items tested (3) The test report shall not be reproduced except in full without the written approval of the laboratory (4) Any use for advertising purposes must be granted in writing. This technical report may only be quoted in full. This report is the result of a single examination of the object in question and is not generally applicable evaluation of the quality of other products in regular production. For further details, please see testing and certification regulation, chapter A-3.4. (5) The correctness of the information related to sample(s) in the Test Request Form/Customer letterhead/Email is the customer's responsibility. The laboratory reports the said information in the test report and is not liable for the same.

Shrient Analytical and Research Labs Pvt. Ltd

416/15, Dhargas Road, West Tambaram, Chennai- 600045
Phone Number +91 82208 36377 Email: - **info@shrientanalytical.com**
www.shrientanalytical.com

TEST REPORT

Report No.	SARL/2026/1373	Report Date.	10.04.2026

Customer Name & Address	Rough Stone & Gravel quarry of Thiru. B. Gopalakrishnan, extent of 2.37.0 Ha at S.F. Nos. 50/4, 50/5A, 51/1, 51/2, 51/3, 51/4, 51/5, 51/6, 51/7 & 51/8 of Vadipatti North Village, Palani Taluk, Dindigul District, Tamil Nadu.
Sample Description	AMBIENT AIR QUALITY
Sampling Procedure	IS – 5182 (Part – 14: 2000 & Part – V: Reaffirmed - 2003), CPCB Guide lines

Sample Location	A6-Karadikootam
Positioned height of Sampler	1.5 M above Ground Level

Customer Reference	By Mail	Sampling Duration	24 hrs
Sample Reference No	SARL/A/CHE-1373	Sample Received on	06.04.2026
Sample Collected by	LABORATORY	Test Commenced on	06.04.2026
Sample Collected on	05.04.2026	Test Completed on	10.04.2026
Temperature	37°C	Relative Humidity	32%
Sample Condition	Fit for Analysis		

S. No.	Parameters	Protocol	Unit	Results	*Limits
1	Particulate Matter less than 10micron size (PM_{10})	IS:5182: Part 23:2006	$\mu g/m^3$	45.5	100
2	Particulate Matter less than 2.5micron size ($PM_{2.5}$)	IS 5182 (Part 24):2019	$\mu g/m^3$	20.8	60
3	Sulphur dioxide (SO_2)	IS:5182: Part 02:2001	$\mu g/m^3$	4.0	80
4	Nitrogen Dioxide (NO_2)	IS:5182: Part 06:2006	$\mu g/m^3$	8.7	80
5	Carbon monoxide (CO)	SARL/IOP/013 (Issue No:01, Issue Date – 01.03.2023)	mg/m^3	BDL(DL-1.1)	-

Remarks: Limits: *National Ambient air quality standards from CPCB. BDL- Below detectable limit. DL –Detectable limit

For Shrient Analytical and Research Labs Pvt. Ltd

Verified

Authorized Signatory
J. GNANAPRAKASAM
Technical Manager

END OF THE REPORT

Please Contact:
For any Technical Issues & Complaints: technical@shrientanalytical.com

Terms and conditions:
(1) The test items will not be retained for more than 15 days from the date of issue of test report. (2) The results relate only to the items tested (3) The test report shall not be reproduced except in full without the written approval of the laboratory (4) Any use for advertising purposes must be granted in writing. This technical report may only be quoted in full. This report is the result of a single examination of the object in question and is not generally applicable evaluation of the quality of other products in regular production. For further details, please see testing and certification regulation, chapter A-3.4. (5) The correctness of the information related to sample(s) in the Test Request Form/Customer letterhead/Email is the customer's responsibility. The laboratory reports the said information in the test report and is not liable for the same.

Shrient Analytical and Research Labs Pvt. Ltd

416/15, Dhargas Road, West Tambaram, Chennai- 600045
Phone Number +91 82208 36377 Email: - **info@shrientanalytical.com**
www.shrientanalytical.com

TEST REPORT

Report No.	SARL/2026/1374	Report Date.	10.04.2026

Customer Name & Address	Rough Stone & Gravel quarry of Thiru. B. Gopalakrishnan, extent of 2.37.0 Ha at S.F. Nos. 50/4, 50/5A, 51/1, 51/2, 51/3, 51/4, 51/5, 51/6, 51/7 & 51/8 of Vadipatti North Village, Palani Taluk, Dindigul District, Tamil Nadu.
Sample Description	AMBIENT AIR QUALITY
Sampling Procedure	IS – 5182 (Part – 14: 2000 & Part – V: Reaffirmed - 2003), CPCB Guide lines

Sample Location	A7-Ayyampalayam
Positioned height of Sampler	1.5 M above Ground Level

Customer Reference	By Mail	Sampling Duration	24 hrs
Sample Reference No	SARL/A/CHE-1374	Sample Received on	06.04.2026
Sample Collected by	LABORATORY	Test Commenced on	06.04.2026
Sample Collected on	05.04.2026	Test Completed on	10.04.2026
Temperature	37°C	Relative Humidity	32%
Sample Condition	Fit for Analysis		

S. No.	Parameters	Protocol	Unit	Results	*Limits
1	Particulate Matter less than 10micron size (PM_{10})	IS:5182: Part 23:2006	$\mu g/m^3$	53.4	100
2	Particulate Matter less than 2.5micron size ($PM_{2.5}$)	IS 5182 (Part 24):2019	$\mu g/m^3$	25.6	60
3	Sulphur dioxide (SO_2)	IS:5182: Part 02:2001	$\mu g/m^3$	7.5	80
4	Nitrogen Dioxide (NO_2)	IS:5182: Part 06:2006	$\mu g/m^3$	10.9	80
5	Carbon monoxide (CO)	SARL/IOP/013 (Issue No:01, Issue Date – 01.03.2023)	mg/m^3	BDL(DL-1.1)	-

Remarks: Limits: *National Ambient air quality standards from CPCB. BDL- Below detectable limit. DL –Detectable limit

For Shrient Analytical and Research Labs Pvt. Ltd

Verified

Shrient Analytical & Research Labs Pvt Ltd Chennai - 45

Authorized Signatory
J. GNANAPRAKASAM
Technical Manager

END OF THE REPORT

Please Contact:
For any Technical Issues & Complaints: technical@shrientanalytical.com

Terms and conditions:
(1) The test items will not be retained for more than 15 days from the date of issue of test report. (2) The results relate only to the items tested (3) The test report shall not be reproduced except in full without the written approval of the laboratory (4) Any use for advertising purposes must be granted in writing. This technical report may only be quoted in full. This report is the result of a single examination of the object in question and is not generally applicable evaluation of the quality of other products in regular production. For further details, please see testing and certification regulation, chapter A-3.4. (5) The correctness of the information related to sample(s) in the Test Request Form/Customer letterhead/Email is the customer's responsibility. The laboratory reports the said information in the test report and is not liable for the same.

Shrient Analytical and Research Labs Pvt. Ltd

416/15, Dhargas Road, West Tambaram, Chennai- 600045
Phone Number +91 82208 36377 Email: - **info@shrientanalytical.com**
www.shrientanalytical.com

TEST REPORT

Report No.	SARL/2026/1451	Report Date.	17.04.2026

Customer Name & Address	Rough Stone & Gravel quarry of Thiru. B. Gopalakrishnan, extent of 2.37.0 Ha at S.F. Nos. 50/4, 50/5A, 51/1, 51/2, 51/3, 51/4, 51/5, 51/6, 51/7 & 51/8 of Vadipatti North Village, Palani Taluk, Dindigul District, Tamil Nadu.
Sample Description	AMBIENT AIR QUALITY
Sampling Procedure	IS – 5182 (Part – 14: 2000 & Part – V: Reaffirmed - 2003), CPCB Guide lines

Sample Location	A5- Chinnakalayamputhur
Positioned height of Sampler	1.5 M above Ground Level

Customer Reference	By Mail	Sampling Duration	24 hrs
Sample Reference No	SARL/A/CHE-1451	Sample Received on	13.04.2026
Sample Collected by	LABORATORY	Test Commenced on	13.04.2026
Sample Collected on	07.04.2026	Test Completed on	17.04.2026
Temperature	37°C	Relative Humidity	28%
Sample Condition	Fit for Analysis		

S. No.	Parameters	Protocol	Unit	Results	*Limits
1	Particulate Matter less than 10micron size (PM_{10})	IS:5182: Part 23:2006	$\mu g/m^3$	42.8	100
2	Particulate Matter less than 2.5micron size ($PM_{2.5}$)	IS 5182 (Part 24):2019	$\mu g/m^3$	18.7	60
3	Sulphur dioxide (SO_2)	IS:5182: Part 02:2001	$\mu g/m^3$	5.0	80
4	Nitrogen Dioxide (NO_2)	IS:5182: Part 06:2006	$\mu g/m^3$	8.0	80
5	Carbon monoxide (CO)	SARL/IOP/013 (Issue No:01, Issue Date – 01.03.2023)	mg/m^3	BDL (D.L – 1.1)	-

Remarks: Limits: *National Ambient air quality standards from CPCB. BDL- Below detectable limit. DL –Detectable limit

For Shrient Analytical and Research Labs Pvt. Ltd

Verified

Authorized Signatory
J. GNANAPRAKASAM
Technical Manager

*****END OF THE REPORT*****

Please Contact:
For any Technical Issues & Complaints: technical@shrientanalytical.com

Terms and conditions:
(1) The test items will not be retained for more than 15 days from the date of issue of test report. (2) The results relate only to the items tested (3) The test report shall not be reproduced except in full without the written approval of the laboratory (4) Any use for advertising purposes must be granted in writing. This technical report may only be quoted in full. This report is the result of a single examination of the object in question and is not generally applicable evaluation of the quality of other products in regular production. For further details, please see testing and certification regulation, chapter A-3.4. (5) The correctness of the information related to sample(s) in the Test Request Form/Customer letterhead/Email is the customer's responsibility. The laboratory reports the said information in the test report and is not liable for the same.

TEST REPORT

Report No.	SARL/2026/1452	Report Date.	17.04.2026

Customer Name & Address	Rough Stone & Gravel quarry of Thiru. B. Gopalakrishnan, extent of 2.37.0 Ha at S.F. Nos. 50/4, 50/5A, 51/1, 51/2, 51/3, 51/4, 51/5, 51/6, 51/7 & 51/8 of Vadipatti North Village, Palani Taluk, Dindigul District, Tamil Nadu.
Sample Description	AMBIENT AIR QUALITY
Sampling Procedure	IS – 5182 (Part – 14: 2000 & Part – V: Reaffirmed - 2003), CPCB Guide lines

Sample Location	A6-Karadikootam
Positioned height of Sampler	1.5 M above Ground Level

Customer Reference	By Mail	Sampling Duration	24 hrs
Sample Reference No	SARL/A/CHE-1452	Sample Received on	13.04.2026
Sample Collected by	LABORATORY	Test Commenced on	13.04.2026
Sample Collected on	07.04.2026	Test Completed on	17.04.2026
Temperature	37°C	Relative Humidity	28%
Sample Condition	Fit for Analysis		

S. No.	Parameters	Protocol	Unit	Results	*Limits
1	Particulate Matter less than 10micron size (PM_{10})	IS:5182: Part 23:2006	$\mu g/m^3$	59.4	100
2	Particulate Matter less than 2.5micron size ($PM_{2.5}$)	IS 5182 (Part 24):2019	$\mu g/m^3$	27.4	60
3	Sulphur dioxide (SO_2)	IS:5182: Part 02:2001	$\mu g/m^3$	5.4	80
4	Nitrogen Dioxide (NO_2)	IS:5182: Part 06:2006	$\mu g/m^3$	10.8	80
5	Carbon monoxide (CO)	SARL/IOP/013 (Issue No:01, Issue Date – 01.03.2023)	mg/m^3	BDL (D.L – 1.1)	-

Remarks: Limits: *National Ambient air quality standards from CPCB. BDL- Below detectable limit. DL –Detectable limit

For Shrient Analytical and Research Labs Pvt. Ltd

Verified

Authorized Signatory
J. GNANAPRAKASAM
Technical Manager

Shrient Analytical & Research Labs Pvt Ltd Chennai - 45

END OF THE REPORT

Please Contact:
For any Technical Issues & Complaints: technical@shrientanalytical.com

Terms and conditions:
(1) The test items will not be retained for more than 15 days from the date of issue of test report. (2) The results relate only to the items tested (3) The test report shall not be reproduced except in full without the written approval of the laboratory (4) Any use for advertising purposes must be granted in writing. This technical report may only be quoted in full. This report is the result of a single examination of the object in question and is not generally applicable evaluation of the quality of other products in regular production. For further details, please see testing and certification regulation, chapter A-3.4. (5) The correctness of the information related to sample(s) in the Test Request Form/Customer letterhead/Email is the customer's responsibility. The laboratory reports the said information in the test report and is not liable for the same.

Shrient Analytical and Research Labs Pvt. Ltd
416/15, Dhargas Road, West Tambaram, Chennai- 600045
Phone Number +91 82208 36377 Email: - **info@shrientanalytical.com**
www.shrientanalytical.com

TEST REPORT

Report No.	SARL/2026/1453	Report Date.	17.04.2026

Customer Name & Address	Rough Stone & Gravel quarry of Thiru. B. Gopalakrishnan, extent of 2.37.0 Ha at S.F. Nos. 50/4, 50/5A, 51/1, 51/2, 51/3, 51/4, 51/5, 51/6, 51/7 & 51/8 of Vadipatti North Village, Palani Taluk, Dindigul District, Tamil Nadu.
Sample Description	AMBIENT AIR QUALITY
Sampling Procedure	IS – 5182 (Part – 14: 2000 & Part – V: Reaffirmed - 2003), CPCB Guide lines

Sample Location	A7-Ayyampalayam
Positioned height of Sampler	1.5 M above Ground Level

Customer Reference	By Mail	Sampling Duration	24 hrs
Sample Reference No	SARL/A/CHE-1453	Sample Received on	13.04.2026
Sample Collected by	LABORATORY	Test Commenced on	13.04.2026
Sample Collected on	07.04.2026	Test Completed on	17.04.2026
Temperature	37°C	Relative Humidity	28%
Sample Condition	Fit for Analysis		

S. No.	Parameters	Protocol	Unit	Results	*Limits
1	Particulate Matter less than 10micron size (PM_{10})	IS:5182: Part 23:2006	$\mu g/m^3$	55.8	100
2	Particulate Matter less than 2.5micron size ($PM_{2.5}$)	IS 5182 (Part 24):2019	$\mu g/m^3$	26.8	60
3	Sulphur dioxide (SO_2)	IS:5182: Part 02:2001	$\mu g/m^3$	7.7	80
4	Nitrogen Dioxide (NO_2)	IS:5182: Part 06:2006	$\mu g/m^3$	11.3	80
5	Carbon monoxide (CO)	SARL/IOP/013 (Issue No:01, Issue Date – 01.03.2023)	mg/m^3	BDL (D.L – 1.1)	-

Remarks: Limits: *National Ambient air quality standards from CPCB. BDL- Below detectable limit. DL –Detectable limit

For Shrient Analytical and Research Labs Pvt. Ltd

Verified

Authorized Signatory
J. GNANAPRAKASAM
Technical Manager

END OF THE REPORT

Please Contact:
For any Technical Issues & Complaints: technical@shrientanalytical.com

Terms and conditions:
(1) The test items will not be retained for more than 15 days from the date of issue of test report. (2) The results relate only to the items tested (3) The test report shall not be reproduced except in full without the written approval of the laboratory (4) Any use for advertising purposes must be granted in writing. This technical report may only be quoted in full. This report is the result of a single examination of the object in question and is not generally applicable evaluation of the quality of other products in regular production. For further details, please see testing and certification regulation, chapter A-3.4. (5) The correctness of the information related to sample(s) in the Test Request Form/Customer letterhead/Email is the customer's responsibility. The laboratory reports the said information in the test report and is not liable for the same.

TEST REPORT

Report No.	SARL/2026/1454	Report Date.	17.04.2026

Customer Name & Address	Rough Stone & Gravel quarry of Thiru. B. Gopalakrishnan, extent of 2.37.0 Ha at S.F. Nos. 50/4, 50/5A, 51/1, 51/2, 51/3, 51/4, 51/5, 51/6, 51/7 & 51/8 of Vadipatti North Village, Palani Taluk, Dindigul District, Tamil Nadu.
Sample Description	AMBIENT AIR QUALITY
Sampling Procedure	IS – 5182 (Part – 14: 2000 & Part – V: Reaffirmed - 2003), CPCB Guide lines

Sample Location	A5- Chinnakalayamputhur
Positioned height of Sampler	1.5 M above Ground Level

Customer Reference	By Mail	Sampling Duration	24 hrs
Sample Reference No	SARL/A/CHE-1454	Sample Received on	13.04.2026
Sample Collected by	LABORATORY	Test Commenced on	13.04.2026
Sample Collected on	08.04.2026	Test Completed on	17.04.2026
Temperature	37°C	Relative Humidity	32%
Sample Condition	Fit for Analysis		

S. No.	Parameters	Protocol	Unit	Results	*Limits
1	Particulate Matter less than 10micron size (PM_{10})	IS:5182: Part 23:2006	$\mu g/m^3$	44.9	100
2	Particulate Matter less than 2.5micron size ($PM_{2.5}$)	IS 5182 (Part 24):2019	$\mu g/m^3$	20.4	60
3	Sulphur dioxide (SO_2)	IS:5182: Part 02:2001	$\mu g/m^3$	5.6	80
4	Nitrogen Dioxide (NO_2)	IS:5182: Part 06:2006	$\mu g/m^3$	8.7	80
5	Carbon monoxide (CO)	SARL/IOP/013 (Issue No:01, Issue Date – 01.03.2023)	mg/m^3	BDL (D.L – 1.1)	-

Remarks: Limits: *National Ambient air quality standards from CPCB. BDL- Below detectable limit. DL –Detectable limit

For Shrient Analytical and Research Labs Pvt. Ltd

Verified

Authorized Signatory
J. GNANAPRAKASAM
Technical Manager

Shrient Analytical & Research Labs Pvt Ltd Chennai - 45

END OF THE REPORT

Please Contact:
For any Technical Issues & Complaints: technical@shrientanalytical.com

Terms and conditions:
(1) The test items will not be retained for more than 15 days from the date of issue of test report. (2) The results relate only to the items tested (3) The test report shall not be reproduced except in full without the written approval of the laboratory (4) Any use for advertising purposes must be granted in writing. This technical report may only be quoted in full. This report is the result of a single examination of the object in question and is not generally applicable evaluation of the quality of other products in regular production. For further details, please see testing and certification regulation, chapter A-3.4. (5) The correctness of the information related to sample(s) in the Test Request Form/Customer letterhead/Email is the customer's responsibility. The laboratory reports the said information in the test report and is not liable for the same.

TEST REPORT

Report No.	SARL/2026/1455	Report Date.	17.04.2026

Customer Name & Address	Rough Stone & Gravel quarry of Thiru. B. Gopalakrishnan, extent of 2.37.0 Ha at S.F. Nos. 50/4, 50/5A, 51/1, 51/2, 51/3, 51/4, 51/5, 51/6, 51/7 & 51/8 of Vadipatti North Village, Palani Taluk, Dindigul District, Tamil Nadu.
Sample Description	AMBIENT AIR QUALITY
Sampling Procedure	IS – 5182 (Part – 14: 2000 & Part – V: Reaffirmed - 2003), CPCB Guide lines

Sample Location	A6-Karadikootam
Positioned height of Sampler	1.5 M above Ground Level

Customer Reference	By Mail	Sampling Duration	24 hrs
Sample Reference No	SARL/A/CHE-1455	Sample Received on	13.04.2026
Sample Collected by	LABORATORY	Test Commenced on	13.04.2026
Sample Collected on	08.04.2026	Test Completed on	17.04.2026
Temperature	37°C	Relative Humidity	32%
Sample Condition	Fit for Analysis		

S. No.	Parameters	Protocol	Unit	Results	*Limits
1	Particulate Matter less than 10micron size (PM_{10})	IS:5182: Part 23:2006	$\mu g/m^3$	55.6	100
2	Particulate Matter less than 2.5micron size ($PM_{2.5}$)	IS 5182 (Part 24):2019	$\mu g/m^3$	26.0	60
3	Sulphur dioxide (SO_2)	IS:5182: Part 02:2001	$\mu g/m^3$	4.7	80
4	Nitrogen Dioxide (NO_2)	IS:5182: Part 06:2006	$\mu g/m^3$	10.1	80
5	Carbon monoxide (CO)	SARL/IOP/013 (Issue No:01, Issue Date – 01.03.2023)	mg/m^3	BDL (D.L – 1.1)	-

Remarks: Limits: *National Ambient air quality standards from CPCB. BDL- Below detectable limit. DL –Detectable limit

For Shrient Analytical and Research Labs Pvt. Ltd

Verified

Authorized Signatory
J. GNANAPRAKASAM
Technical Manager

END OF THE REPORT

Please Contact:
For any Technical Issues & Complaints: technical@shrientanalytical.com

Terms and conditions:
(1) The test items will not be retained for more than 15 days from the date of issue of test report. (2) The results relate only to the items tested (3) The test report shall not be reproduced except in full without the written approval of the laboratory (4) Any use for advertising purposes must be granted in writing. This technical report may only be quoted in full. This report is the result of a single examination of the object in question and is not generally applicable evaluation of the quality of other products in regular production. For further details, please see testing and certification regulation, chapter A-3.4. (5) The correctness of the information related to sample(s) in the Test Request Form/Customer letterhead/Email is the customer's responsibility. The laboratory reports the said information in the test report and is not liable for the same.

Shrient Analytical and Research Labs Pvt. Ltd

416/15, Dhargas Road, West Tambaram, Chennai- 600045
Phone Number +91 82208 36377 Email: - **info@shrientanalytical.com**
www.shrientanalytical.com

TEST REPORT

Report No.	SARL/2026/1456	Report Date.	17.04.2026

Customer Name & Address	Rough Stone & Gravel quarry of Thiru. B. Gopalakrishnan, extent of 2.37.0 Ha at S.F. Nos. 50/4, 50/5A, 51/1, 51/2, 51/3, 51/4, 51/5, 51/6, 51/7 & 51/8 of Vadipatti North Village, Palani Taluk, Dindigul District, Tamil Nadu.
Sample Description	AMBIENT AIR QUALITY
Sampling Procedure	IS – 5182 (Part – 14: 2000 & Part – V: Reaffirmed - 2003), CPCB Guide lines

Sample Location	A7-Ayyampalayam
Positioned height of Sampler	1.5 M above Ground Level

Customer Reference	By Mail	Sampling Duration	24 hrs
Sample Reference No	SARL/A/CHE-1456	Sample Received on	13.04.2026
Sample Collected by	LABORATORY	Test Commenced on	13.04.2026
Sample Collected on	08.04.2026	Test Completed on	17.04.2026
Temperature	37°C	Relative Humidity	32%
Sample Condition	Fit for Analysis		

S. No.	Parameters	Protocol	Unit	Results	*Limits
1	Particulate Matter less than 10micron size (PM_{10})	IS:5182: Part 23:2006	$\mu g/m^3$	53.1	100
2	Particulate Matter less than 2.5micron size ($PM_{2.5}$)	IS 5182 (Part 24):2019	$\mu g/m^3$	25.5	60
3	Sulphur dioxide (SO_2)	IS:5182: Part 02:2001	$\mu g/m^3$	7.3	80
4	Nitrogen Dioxide (NO_2)	IS:5182: Part 06:2006	$\mu g/m^3$	10.8	80
5	Carbon monoxide (CO)	SARL/IOP/013 (Issue No:01, Issue Date – 01.03.2023)	mg/m^3	BDL (D.L – 1.1)	-

Remarks: Limits: *National Ambient air quality standards from CPCB. BDL- Below detectable limit. DL –Detectable limit

For Shrient Analytical and Research Labs Pvt. Ltd

Verified

Authorized Signatory
J. GNANAPRAKASAM
Technical Manager

END OF THE REPORT

Please Contact:
For any Technical Issues & Complaints: technical@shrientanalytical.com

Terms and conditions:
(1) The test items will not be retained for more than 15 days from the date of issue of test report. (2) The results relate only to the items tested (3) The test report shall not be reproduced except in full without the written approval of the laboratory (4) Any use for advertising purposes must be granted in writing. This technical report may only be quoted in full. This report is the result of a single examination of the object in question and is not generally applicable evaluation of the quality of other products in regular production. For further details, please see testing and certification regulation, chapter A-3.4. (5) The correctness of the information related to sample(s) in the Test Request Form/Customer letterhead/Email is the customer's responsibility. The laboratory reports the said information in the test report and is not liable for the same.

Shrient Analytical and Research Labs Pvt. Ltd

416/15, Dhargas Road, West Tambaram, Chennai- 600045
Phone Number +91 82208 36377 Email: - **info@shrientanalytical.com**
www.shrientanalytical.com

TEST REPORT

Report No.	SARL/2026/1457	Report Date.	17.04.2026

Customer Name & Address	Rough Stone & Gravel quarry of Thiru. B. Gopalakrishnan, extent of 2.37.0 Ha at S.F. Nos. 50/4, 50/5A, 51/1, 51/2, 51/3, 51/4, 51/5, 51/6, 51/7 & 51/8 of Vadipatti North Village, Palani Taluk, Dindigul District, Tamil Nadu.
Sample Description	AMBIENT AIR QUALITY
Sampling Procedure	IS – 5182 (Part – 14: 2000 & Part – V: Reaffirmed - 2003), CPCB Guide lines

Sample Location	A3-Kavalapatti
Positioned height of Sampler	1.5 M above Ground Level

Customer Reference	By Mail	Sampling Duration	24 hrs
Sample Reference No	SARL/A/CHE-1457	Sample Received on	13.04.2026
Sample Collected by	LABORATORY	Test Commenced on	13.04.2026
Sample Collected on	09.04.2026	Test Completed on	17.04.2026
Temperature	36°C	Relative Humidity	34%
Sample Condition	Fit for Analysis		

S. No.	Parameters	Protocol	Unit	Results	*Limits
1	Particulate Matter less than 10micron size (PM_{10})	IS:5182: Part 23:2006	$\mu g/m^3$	45.7	100
2	Particulate Matter less than 2.5micron size ($PM_{2.5}$)	IS 5182 (Part 24):2019	$\mu g/m^3$	20.8	60
3	Sulphur dioxide (SO_2)	IS:5182: Part 02:2001	$\mu g/m^3$	4.9	80
4	Nitrogen Dioxide (NO_2)	IS:5182: Part 06:2006	$\mu g/m^3$	7.4	80
5	Carbon monoxide (CO)	SARL/IOP/013 (Issue No:01, Issue Date – 01.03.2023)	mg/m^3	BDL (D.L – 1.1)	-

Remarks: Limits: *National Ambient air quality standards from CPCB. BDL- Below detectable limit. DL –Detectable limit

For Shrient Analytical and Research Labs Pvt. Ltd

Verified

Authorized Signatory
J. GNANAPRAKASAM
Technical Manager

END OF THE REPORT

Please Contact:
For any Technical Issues & Complaints: technical@shrientanalytical.com

Terms and conditions:
(1) The test items will not be retained for more than 15 days from the date of issue of test report. (2) The results relate only to the items tested (3) The test report shall not be reproduced except in full without the written approval of the laboratory (4) Any use for advertising purposes must be granted in writing. This technical report may only be quoted in full. This report is the result of a single examination of the object in question and is not generally applicable evaluation of the quality of other products in regular production. For further details, please see testing and certification regulation, chapter A-3.4. (5) The correctness of the information related to sample(s) in the Test Request Form/Customer letterhead/Email is the customer's responsibility. The laboratory reports the said information in the test report and is not liable for the same.

TEST REPORT

Report No.	SARL/2026/1458	Report Date.	17.04.2026

Customer Name & Address	Rough Stone & Gravel quarry of Thiru. B. Gopalakrishnan, extent of 2.37.0 Ha at S.F. Nos. 50/4, 50/5A, 51/1, 51/2, 51/3, 51/4, 51/5, 51/6, 51/7 & 51/8 of Vadipatti North Village, Palani Taluk, Dindigul District, Tamil Nadu.
Sample Description	AMBIENT AIR QUALITY
Sampling Procedure	IS – 5182 (Part – 14: 2000 & Part – V: Reaffirmed - 2003), CPCB Guide lines

Sample Location	A4-Kasanayampatty
Positioned height of Sampler	1.5 M above Ground Level

Customer Reference	By Mail	Sampling Duration	24 hrs
Sample Reference No	SARL/A/CHE-1458	Sample Received on	13.04.2026
Sample Collected by	LABORATORY	Test Commenced on	13.04.2026
Sample Collected on	09.04.2026	Test Completed on	17.04.2026
Temperature	36°C	Relative Humidity	34%
Sample Condition	Fit for Analysis		

S. No.	Parameters	Protocol	Unit	Results	*Limits
1	Particulate Matter less than 10micron size (PM_{10})	IS:5182: Part 23:2006	$\mu g/m^3$	51.2	100
2	Particulate Matter less than 2.5micron size ($PM_{2.5}$)	IS 5182 (Part 24):2019	$\mu g/m^3$	23.6	60
3	Sulphur dioxide (SO_2)	IS:5182: Part 02:2001	$\mu g/m^3$	7.5	80
4	Nitrogen Dioxide (NO_2)	IS:5182: Part 06:2006	$\mu g/m^3$	11.7	80
5	Carbon monoxide (CO)	SARL/IOP/013 (Issue No:01, Issue Date – 01.03.2023)	mg/m^3	BDL (D.L – 1.1)	-

Remarks: Limits: *National Ambient air quality standards from CPCB. BDL- Below detectable limit. DL –Detectable limit

For Shrient Analytical and Research Labs Pvt. Ltd

Verified

Authorized Signatory
J. GNANAPRAKASAM
Technical Manager

Shrient Analytical & Research Labs Pvt Ltd Chennai - 45

END OF THE REPORT

Please Contact:
For any Technical Issues & Complaints: technical@shrientanalytical.com

Terms and conditions:
(1) The test items will not be retained for more than 15 days from the date of issue of test report. (2) The results relate only to the items tested (3) The test report shall not be reproduced except in full without the written approval of the laboratory (4) Any use for advertising purposes must be granted in writing. This technical report may only be quoted in full. This report is the result of a single examination of the object in question and is not generally applicable evaluation of the quality of other products in regular production. For further details, please see testing and certification regulation, chapter A-3.4. (5) The correctness of the information related to sample(s) in the Test Request Form/Customer letterhead/Email is the customer's responsibility. The laboratory reports the said information in the test report and is not liable for the same.

Shrient Analytical and Research Labs Pvt. Ltd
416/15, Dhargas Road, West Tambaram, Chennai- 600045
Phone Number +91 82208 36377 Email: - **info@shrientanalytical.com**
www.shrientanalytical.com

TEST REPORT

Report No.	SARL/2026/1459	Report Date.	17.04.2026

Customer Name & Address	Rough Stone & Gravel quarry of Thiru. B. Gopalakrishnan, extent of 2.37.0 Ha at S.F. Nos. 50/4, 50/5A, 51/1, 51/2, 51/3, 51/4, 51/5, 51/6, 51/7 & 51/8 of Vadipatti North Village, Palani Taluk, Dindigul District, Tamil Nadu.
Sample Description	AMBIENT AIR QUALITY
Sampling Procedure	IS – 5182 (Part – 14: 2000 & Part – V: Reaffirmed - 2003), CPCB Guide lines

Sample Location	A3-Kavalapatti
Positioned height of Sampler	1.5 M above Ground Level

Customer Reference	By Mail	Sampling Duration	24 hrs
Sample Reference No	SARL/A/CHE-1459	Sample Received on	13.04.2026
Sample Collected by	LABORATORY	Test Commenced on	13.04.2026
Sample Collected on	10.04.2026	Test Completed on	17.04.2026
Temperature	37°C	Relative Humidity	33%
Sample Condition	Fit for Analysis		

S. No.	Parameters	Protocol	Unit	Results	*Limits
1	Particulate Matter less than 10micron size (PM_{10})	IS:5182: Part 23:2006	$\mu g/m^3$	47.3	100
2	Particulate Matter less than 2.5micron size ($PM_{2.5}$)	IS 5182 (Part 24):2019	$\mu g/m^3$	21.5	60
3	Sulphur dioxide (SO_2)	IS:5182: Part 02:2001	$\mu g/m^3$	5.2	80
4	Nitrogen Dioxide (NO_2)	IS:5182: Part 06:2006	$\mu g/m^3$	7.7	80
5	Carbon monoxide (CO)	SARL/IOP/013 (Issue No:01, Issue Date – 01.03.2023)	mg/m^3	BDL (D.L – 1.1)	-

Remarks: Limits: *National Ambient air quality standards from CPCB. BDL- Below detectable limit. DL –Detectable limit

For Shrient Analytical and Research Labs Pvt. Ltd

Verified

Authorized Signatory
J. GNANAPRAKASAM
Technical Manager

END OF THE REPORT

Please Contact:
For any Technical Issues & Complaints: technical@shrientanalytical.com

Terms and conditions:
(1) The test items will not be retained for more than 15 days from the date of issue of test report. (2) The results relate only to the items tested (3) The test report shall not be reproduced except in full without the written approval of the laboratory (4) Any use for advertising purposes must be granted in writing. This technical report may only be quoted in full. This report is the result of a single examination of the object in question and is not generally applicable evaluation of the quality of other products in regular production. For further details, please see testing and certification regulation, chapter A-3.4. (5) The correctness of the information related to sample(s) in the Test Request Form/Customer letterhead/Email is the customer's responsibility. The laboratory reports the said information in the test report and is not liable for the same.

Shrient Analytical and Research Labs Pvt. Ltd
416/15, Dhargas Road, West Tambaram, Chennai- 600045
Phone Number +91 82208 36377 Email: - **info@shrientanalytical.com**
www.shrientanalytical.com

TEST REPORT

Report No.	SARL/2026/1460	Report Date.	17.04.2026

Customer Name & Address	Rough Stone & Gravel quarry of Thiru. B. Gopalakrishnan, extent of 2.37.0 Ha at S.F. Nos. 50/4, 50/5A, 51/1, 51/2, 51/3, 51/4, 51/5, 51/6, 51/7 & 51/8 of Vadipatti North Village, Palani Taluk, Dindigul District, Tamil Nadu.
Sample Description	AMBIENT AIR QUALITY
Sampling Procedure	IS – 5182 (Part – 14: 2000 & Part – V: Reaffirmed - 2003), CPCB Guide lines

Sample Location	A4-Kasanayampatty
Positioned height of Sampler	1.5 M above Ground Level

Customer Reference	By Mail	Sampling Duration	24 hrs
Sample Reference No	SARL/A/CHE-1460	Sample Received on	13.04.2026
Sample Collected by	LABORATORY	Test Commenced on	13.04.2026
Sample Collected on	10.04.2026	Test Completed on	17.04.2026
Temperature	37°C	Relative Humidity	33%
Sample Condition	Fit for Analysis		

S. No.	Parameters	Protocol	Unit	Results	*Limits
1	Particulate Matter less than 10micron size (PM_{10})	IS:5182: Part 23:2006	µg/m^3	46.5	100
2	Particulate Matter less than 2.5micron size ($PM_{2.5}$)	IS 5182 (Part 24):2019	µg/m^3	21.5	60
3	Sulphur dioxide (SO_2)	IS:5182: Part 02:2001	µg/m^3	6.6	80
4	Nitrogen Dioxide (NO_2)	IS:5182: Part 06:2006	µg/m^3	9.8	80
5	Carbon monoxide (CO)	SARL/IOP/013 (Issue No:01, Issue Date – 01.03.2023)	mg/m^3	BDL (D.L – 1.1)	-

Remarks: Limits: *National Ambient air quality standards from CPCB. BDL- Below detectable limit. DL –Detectable limit

For Shrient Analytical and Research Labs Pvt. Ltd

Verified

Authorized Signatory
J. GNANAPRAKASAM
Technical Manager

Shrient Analytical & Research Labs Pvt Ltd Chennai - 45

*****END OF THE REPORT*****

Please Contact:
For any Technical Issues & Complaints: technical@shrientanalytical.com

Terms and conditions:
(1) The test items will not be retained for more than 15 days from the date of issue of test report. (2) The results relate only to the items tested (3) The test report shall not be reproduced except in full without the written approval of the laboratory (4) Any use for advertising purposes must be granted in writing. This technical report may only be quoted in full. This report is the result of a single examination of the object in question and is not generally applicable evaluation of the quality of other products in regular production. For further details, please see testing and certification regulation, chapter A-3.4. (5) The correctness of the information related to sample(s) in the Test Request Form/Customer letterhead/Email is the customer's responsibility. The laboratory reports the said information in the test report and is not liable for the same.

Shrient Analytical and Research Labs Pvt. Ltd
416/15, Dhargas Road, West Tambaram, Chennai- 600045
Phone Number +91 82208 36377 Email: - **info@shrientanalytical.com**
www.shrientanalytical.com

TEST REPORT

Report No.	SARL/2026/1461	Report Date.	17.04.2026

Customer Name & Address	Rough Stone & Gravel quarry of Thiru. B. Gopalakrishnan, extent of 2.37.0 Ha at S.F. Nos. 50/4, 50/5A, 51/1, 51/2, 51/3, 51/4, 51/5, 51/6, 51/7 & 51/8 of Vadipatti North Village, Palani Taluk, Dindigul District, Tamil Nadu.
Sample Description	AMBIENT AIR QUALITY
Sampling Procedure	IS – 5182 (Part – 14: 2000 & Part – V: Reaffirmed - 2003), CPCB Guide lines

Sample Location	A1- Within Mine Lease area
Positioned height of Sampler	1.5 M above Ground Level

Customer Reference	By Mail	Sampling Duration	24 hrs
Sample Reference No	SARL/A/CHE-1461	Sample Received on	13.04.2026
Sample Collected by	LABORATORY	Test Commenced on	13.04.2026
Sample Collected on	11.04.2026	Test Completed on	17.04.2026
Temperature	36°C	Relative Humidity	33%
Sample Condition	Fit for Analysis		

S. No.	Parameters	Protocol	Unit	Results	*Limits
1	Particulate Matter less than 10micron size (PM_{10})	IS:5182: Part 23:2006	$\mu g/m^3$	59.1	100
2	Particulate Matter less than 2.5micron size ($PM_{2.5}$)	IS 5182 (Part 24):2019	$\mu g/m^3$	28.1	60
3	Sulphur dioxide (SO_2)	IS:5182: Part 02:2001	$\mu g/m^3$	6.4	80
4	Nitrogen Dioxide (NO_2)	IS:5182: Part 06:2006	$\mu g/m^3$	9.4	80
5	Carbon monoxide (CO)	SARL/IOP/013 (Issue No:01, Issue Date – 01.03.2023)	mg/m^3	BDL (D.L – 1.1)	-

Remarks: Limits: *National Ambient air quality standards from CPCB. BDL- Below detectable limit. DL –Detectable limit

For Shrient Analytical and Research Labs Pvt. Ltd

Verified

Authorized Signatory
J. GNANAPRAKASAM
Technical Manager

END OF THE REPORT

Please Contact:
For any Technical Issues & Complaints: technical@shrientanalytical.com

Terms and conditions:
(1) The test items will not be retained for more than 15 days from the date of issue of test report. (2) The results relate only to the items tested (3) The test report shall not be reproduced except in full without the written approval of the laboratory (4) Any use for advertising purposes must be granted in writing. This technical report may only be quoted in full. This report is the result of a single examination of the object in question and is not generally applicable evaluation of the quality of other products in regular production. For further details, please see testing and certification regulation, chapter A-3.4. (5) The correctness of the information related to sample(s) in the Test Request Form/Customer letterhead/Email is the customer's responsibility. The laboratory reports the said information in the test report and is not liable for the same.

Shrient Analytical and Research Labs Pvt. Ltd

416/15, Dhargas Road, West Tambaram, Chennai- 600045
Phone Number +91 82208 36377 Email: - **info@shrientanalytical.com**
www.shrientanalytical.com

TEST REPORT

Report No.	SARL/2026/1462	Report Date.	17.04.2026

Customer Name & Address	Rough Stone & Gravel quarry of Thiru. B. Gopalakrishnan, extent of 2.37.0 Ha at S.F. Nos. 50/4, 50/5A, 51/1, 51/2, 51/3, 51/4, 51/5, 51/6, 51/7 & 51/8 of Vadipatti North Village, Palani Taluk, Dindigul District, Tamil Nadu.
Sample Description	AMBIENT AIR QUALITY
Sampling Procedure	IS – 5182 (Part – 14: 2000 & Part – V: Reaffirmed - 2003), CPCB Guide lines

Sample Location	A2-Pappampatti
Positioned height of Sampler	1.5 M above Ground Level

Customer Reference	By Mail	Sampling Duration	24 hrs
Sample Reference No	SARL/A/CHE-1462	Sample Received on	13.04.2026
Sample Collected by	LABORATORY	Test Commenced on	13.04.2026
Sample Collected on	11.04.2026	Test Completed on	17.04.2026
Temperature	36°C	Relative Humidity	33%
Sample Condition	Fit for Analysis		

S. No.	Parameters	Protocol	Unit	Results	*Limits
1	Particulate Matter less than 10micron size (PM_{10})	IS:5182: Part 23:2006	$\mu g/m^3$	60.3	100
2	Particulate Matter less than 2.5micron size ($PM_{2.5}$)	IS 5182 (Part 24):2019	$\mu g/m^3$	27.8	60
3	Sulphur dioxide (SO_2)	IS:5182: Part 02:2001	$\mu g/m^3$	7.3	80
4	Nitrogen Dioxide (NO_2)	IS:5182: Part 06:2006	$\mu g/m^3$	10.7	80
5	Carbon monoxide (CO)	SARL/IOP/013 (Issue No:01, Issue Date – 01.03.2023)	mg/m^3	BDL (D.L – 1.1)	-

Remarks: Limits: *National Ambient air quality standards from CPCB. BDL- Below detectable limit. DL –Detectable limit

For Shrient Analytical and Research Labs Pvt. Ltd

Verified

Authorized Signatory
J. GNANAPRAKASAM
Technical Manager

Shrient Analytical & Research Labs Pvt Ltd Chennai - 45

END OF THE REPORT

Please Contact:
For any Technical Issues & Complaints: technical@shrientanalytical.com

Terms and conditions:
(1) The test items will not be retained for more than 15 days from the date of issue of test report. (2) The results relate only to the items tested (3) The test report shall not be reproduced except in full without the written approval of the laboratory (4) Any use for advertising purposes must be granted in writing. This technical report may only be quoted in full. This report is the result of a single examination of the object in question and is not generally applicable evaluation of the quality of other products in regular production. For further details, please see testing and certification regulation, chapter A-3.4. (5) The correctness of the information related to sample(s) in the Test Request Form/Customer letterhead/Email is the customer's responsibility. The laboratory reports the said information in the test report and is not liable for the same.

Shrient Analytical and Research Labs Pvt. Ltd

416/15, Dhargas Road, West Tambaram, Chennai- 600045
Phone Number +91 82208 36377 Email: - **info@shrientanalytical.com**
www.shrientanalytical.com

TEST REPORT

Report No.	SARL/2026/1463	Report Date.	17.04.2026

Customer Name & Address	Rough Stone & Gravel quarry of Thiru. B. Gopalakrishnan, extent of 2.37.0 Ha at S.F. Nos. 50/4, 50/5A, 51/1, 51/2, 51/3, 51/4, 51/5, 51/6, 51/7 & 51/8 of Vadipatti North Village, Palani Taluk, Dindigul District, Tamil Nadu.
Sample Description	AMBIENT AIR QUALITY
Sampling Procedure	IS – 5182 (Part – 14: 2000 & Part – V: Reaffirmed - 2003), CPCB Guide lines

Sample Location	A1- Within Mine Lease area
Positioned height of Sampler	1.5 M above Ground Level

Customer Reference	By Mail	Sampling Duration	24 hrs
Sample Reference No	SARL/A/CHE-1463	Sample Received on	13.04.2026
Sample Collected by	LABORATORY	Test Commenced on	13.04.2026
Sample Collected on	12.04.2026	Test Completed on	17.04.2026
Temperature	36°C	Relative Humidity	29%
Sample Condition	Fit for Analysis		

S. No.	Parameters	Protocol	Unit	Results	*Limits
1	Particulate Matter less than 10micron size (PM_{10})	IS:5182: Part 23:2006	$\mu g/m^3$	63.9	100
2	Particulate Matter less than 2.5micron size ($PM_{2.5}$)	IS 5182 (Part 24):2019	$\mu g/m^3$	30.4	60
3	Sulphur dioxide (SO_2)	IS:5182: Part 02:2001	$\mu g/m^3$	6.9	80
4	Nitrogen Dioxide (NO_2)	IS:5182: Part 06:2006	$\mu g/m^3$	9.8	80
5	Carbon monoxide (CO)	SARL/IOP/013 (Issue No:01, Issue Date – 01.03.2023)	mg/m^3	BDL (D.L – 1.1)	-

Remarks: Limits: *National Ambient air quality standards from CPCB. BDL- Below detectable limit. DL –Detectable limit

For Shrient Analytical and Research Labs Pvt. Ltd

Verified

Shrient Analytical & Research Labs Pvt Ltd Chennai - 45

Authorized Signatory
J. GNANAPRAKASAM
Technical Manager

END OF THE REPORT

Please Contact:
For any Technical Issues & Complaints: technical@shrientanalytical.com

Terms and conditions:
(1) The test items will not be retained for more than 15 days from the date of issue of test report. (2) The results relate only to the items tested (3) The test report shall not be reproduced except in full without the written approval of the laboratory (4) Any use for advertising purposes must be granted in writing. This technical report may only be quoted in full. This report is the result of a single examination of the object in question and is not generally applicable evaluation of the quality of other products in regular production. For further details, please see testing and certification regulation, chapter A-3.4. (5) The correctness of the information related to sample(s) in the Test Request Form/Customer letterhead/Email is the customer's responsibility. The laboratory reports the said information in the test report and is not liable for the same.

Shrient Analytical and Research Labs Pvt. Ltd

416/15, Dhargas Road, West Tambaram, Chennai- 600045
Phone Number +91 82208 36377 Email: - **info@shrientanalytical.com**
www.shrientanalytical.com

TEST REPORT

Report No.	SARL/2026/1464	Report Date.	17.04.2026

Customer Name & Address	Rough Stone & Gravel quarry of Thiru. B. Gopalakrishnan, extent of 2.37.0 Ha at S.F. Nos. 50/4, 50/5A, 51/1, 51/2, 51/3, 51/4, 51/5, 51/6, 51/7 & 51/8 of Vadipatti North Village, Palani Taluk, Dindigul District, Tamil Nadu.
Sample Description	AMBIENT AIR QUALITY
Sampling Procedure	IS – 5182 (Part – 14: 2000 & Part – V: Reaffirmed - 2003), CPCB Guide lines

Sample Location	A2-Pappampatti
Positioned height of Sampler	1.5 M above Ground Level

Customer Reference	By Mail	Sampling Duration	24 hrs
Sample Reference No	SARL/A/CHE-1464	Sample Received on	13.04.2026
Sample Collected by	LABORATORY	Test Commenced on	13.04.2026
Sample Collected on	12.04.2026	Test Completed on	17.04.2026
Temperature	36°C	Relative Humidity	29%
Sample Condition	Fit for Analysis		

S. No.	Parameters	Protocol	Unit	Results	*Limits
1	Particulate Matter less than 10micron size (PM_{10})	IS:5182: Part 23:2006	µg/m^3	56.1	100
2	Particulate Matter less than 2.5micron size ($PM_{2.5}$)	IS 5182 (Part 24):2019	µg/m^3	25.8	60
3	Sulphur dioxide (SO_2)	IS:5182: Part 02:2001	µg/m^3	6.8	80
4	Nitrogen Dioxide (NO_2)	IS:5182: Part 06:2006	µg/m^3	9.6	80
5	Carbon monoxide (CO)	SARL/IOP/013 (Issue No:01, Issue Date – 01.03.2023)	mg/m^3	BDL (D.L – 1.1)	-

Remarks: Limits: *National Ambient air quality standards from CPCB. BDL- Below detectable limit. DL –Detectable limit

For Shrient Analytical and Research Labs Pvt. Ltd

Verified

Authorized Signatory
J. GNANAPRAKASAM
Technical Manager

Shrient Analytical & Research Labs Pvt Ltd Chennai - 45

*****END OF THE REPORT*****

Please Contact:
For any Technical Issues & Complaints: technical@shrientanalytical.com

Terms and conditions:
(1) The test items will not be retained for more than 15 days from the date of issue of test report. (2) The results relate only to the items tested (3) The test report shall not be reproduced except in full without the written approval of the laboratory (4) Any use for advertising purposes must be granted in writing. This technical report may only be quoted in full. This report is the result of a single examination of the object in question and is not generally applicable evaluation of the quality of other products in regular production. For further details, please see testing and certification regulation, chapter A-3.4. (5) The correctness of the information related to sample(s) in the Test Request Form/Customer letterhead/Email is the customer's responsibility. The laboratory reports the said information in the test report and is not liable for the same.

TEST REPORT

Report No.	SARL/2026/1541	Report Date.	24.04.2026

Customer Name & Address	Rough Stone & Gravel quarry of Thiru. B. Gopalakrishnan, extent of 2.37.0 Ha at S.F. Nos. 50/4, 50/5A, 51/1, 51/2, 51/3, 51/4, 51/5, 51/6, 51/7 & 51/8 of Vadipatti North Village, Palani Taluk, Dindigul District, Tamil Nadu.
Sample Description	AMBIENT AIR QUALITY
Sampling Procedure	IS – 5182 (Part – 14: 2000 & Part – V: Reaffirmed - 2003), CPCB Guide lines

Sample Location	A1- Within Mine Lease area
Positioned height of Sampler	1.5 M above Ground Level

Customer Reference	By Mail	Sampling Duration	24 hrs
Sample Reference No	SARL/A/CHE-1541	Sample Received on	20.04.2026
Sample Collected by	LABORATORY	Test Commenced on	20.04.2026
Sample Collected on	14.04.2026	Test Completed on	24.04.2026
Temperature	38°C	Relative Humidity	24%
Sample Condition	Fit for Analysis		

S. No.	Parameters	Protocol	Unit	Results	*Limits
1	Particulate Matter less than 10micron size (PM_{10})	IS:5182: Part 23:2006	$\mu g/m^3$	48.6	100
2	Particulate Matter less than 2.5micron size ($PM_{2.5}$)	IS 5182 (Part 24):2019	$\mu g/m^3$	23.1	60
3	Sulphur dioxide (SO_2)	IS:5182: Part 02:2001	$\mu g/m^3$	5.5	80
4	Nitrogen Dioxide (NO_2)	IS:5182: Part 06:2006	$\mu g/m^3$	8.4	80
5	Carbon monoxide (CO)	SARL/IOP/013 (Issue No:01, Issue Date – 01.03.2023)	mg/m^3	BDL(DL-1.1)	-

Remarks: Limits: *National Ambient air quality standards from CPCB. BDL- Below detectable limit. DL –Detectable limit

For Shrient Analytical and Research Labs Pvt. Ltd

Verified

Authorized Signatory
J. GNANAPRAKASAM
Technical Manager

Shrient Analytical & Research Labs Pvt Ltd Chennai - 45

END OF THE REPORT

Please Contact:
For any Technical Issues & Complaints: technical@shrientanalytical.com

Terms and conditions:
(1) The test items will not be retained for more than 15 days from the date of issue of test report. (2) The results relate only to the items tested (3) The test report shall not be reproduced except in full without the written approval of the laboratory (4) Any use for advertising purposes must be granted in writing. This technical report may only be quoted in full. This report is the result of a single examination of the object in question and is not generally applicable evaluation of the quality of other products in regular production. For further details, please see testing and certification regulation, chapter A-3.4. (5) The correctness of the information related to sample(s) in the Test Request Form/Customer letterhead/Email is the customer's responsibility. The laboratory reports the said information in the test report and is not liable for the same.

Shrient Analytical and Research Labs Pvt. Ltd

416/15, Dhargas Road, West Tambaram, Chennai- 600045
Phone Number +91 82208 36377 Email: - **info@shrientanalytical.com**
www.shrientanalytical.com

TEST REPORT

Report No.	SARL/2026/1542	Report Date.	24.04.2026

Customer Name & Address	Rough Stone & Gravel quarry of Thiru. B. Gopalakrishnan, extent of 2.37.0 Ha at S.F. Nos. 50/4, 50/5A, 51/1, 51/2, 51/3, 51/4, 51/5, 51/6, 51/7 & 51/8 of Vadipatti North Village, Palani Taluk, Dindigul District, Tamil Nadu.
Sample Description	AMBIENT AIR QUALITY
Sampling Procedure	IS – 5182 (Part – 14: 2000 & Part – V: Reaffirmed - 2003), CPCB Guide lines

Sample Location	A2-Pappampatti
Positioned height of Sampler	1.5 M above Ground Level

Customer Reference	By Mail	Sampling Duration	24 hrs
Sample Reference No	SARL/A/CHE-1542	Sample Received on	20.04.2026
Sample Collected by	LABORATORY	Test Commenced on	20.04.2026
Sample Collected on	14.04.2026	Test Completed on	24.04.2026
Temperature	38°C	Relative Humidity	24%
Sample Condition	Fit for Analysis		

S. No.	Parameters	Protocol	Unit	Results	*Limits
1	Particulate Matter less than 10micron size (PM_{10})	IS:5182: Part 23:2006	$\mu g/m^3$	44.3	100
2	Particulate Matter less than 2.5micron size ($PM_{2.5}$)	IS 5182 (Part 24):2019	$\mu g/m^3$	20.4	60
3	Sulphur dioxide (SO_2)	IS:5182: Part 02:2001	$\mu g/m^3$	5.3	80
4	Nitrogen Dioxide (NO_2)	IS:5182: Part 06:2006	$\mu g/m^3$	8.0	80
5	Carbon monoxide (CO)	SARL/IOP/013 (Issue No:01, Issue Date – 01.03.2023)	mg/m^3	BDL(DL-1.1)	-

Remarks: Limits: *National Ambient air quality standards from CPCB. BDL- Below detectable limit. DL –Detectable limit

For Shrient Analytical and Research Labs Pvt. Ltd

Verified

Authorized Signatory
J. GNANAPRAKASAM
Technical Manager

END OF THE REPORT

Please Contact:
For any Technical Issues & Complaints: technical@shrientanalytical.com

Terms and conditions:
(1) The test items will not be retained for more than 15 days from the date of issue of test report. (2) The results relate only to the items tested (3) The test report shall not be reproduced except in full without the written approval of the laboratory (4) Any use for advertising purposes must be granted in writing. This technical report may only be quoted in full. This report is the result of a single examination of the object in question and is not generally applicable evaluation of the quality of other products in regular production. For further details, please see testing and certification regulation, chapter A-3.4. (5) The correctness of the information related to sample(s) in the Test Request Form/Customer letterhead/Email is the customer's responsibility. The laboratory reports the said information in the test report and is not liable for the same.

TEST REPORT

Report No.	SARL/2026/1543	Report Date.	24.04.2026

Customer Name & Address	Rough Stone & Gravel quarry of Thiru. B. Gopalakrishnan, extent of 2.37.0 Ha at S.F. Nos. 50/4, 50/5A, 51/1, 51/2, 51/3, 51/4, 51/5, 51/6, 51/7 & 51/8 of Vadipatti North Village, Palani Taluk, Dindigul District, Tamil Nadu.
Sample Description	AMBIENT AIR QUALITY
Sampling Procedure	IS – 5182 (Part – 14: 2000 & Part – V: Reaffirmed - 2003), CPCB Guide lines

Sample Location	A1- Within Mine Lease area
Positioned height of Sampler	1.5 M above Ground Level

Customer Reference	By Mail	Sampling Duration	24 hrs
Sample Reference No	SARL/A/CHE-1543	Sample Received on	20.04.2026
Sample Collected by	LABORATORY	Test Commenced on	20.04.2026
Sample Collected on	15.04.2026	Test Completed on	24.04.2026
Temperature	38°C	Relative Humidity	22%
Sample Condition	Fit for Analysis		

S. No.	Parameters	Protocol	Unit	Results	*Limits
1	Particulate Matter less than 10micron size (PM_{10})	IS:5182: Part 23:2006	$\mu g/m^3$	54.4	100
2	Particulate Matter less than 2.5micron size ($PM_{2.5}$)	IS 5182 (Part 24):2019	$\mu g/m^3$	25.9	60
3	Sulphur dioxide (SO_2)	IS:5182: Part 02:2001	$\mu g/m^3$	6.0	80
4	Nitrogen Dioxide (NO_2)	IS:5182: Part 06:2006	$\mu g/m^3$	9.0	80
5	Carbon monoxide (CO)	SARL/IOP/013 (Issue No:01, Issue Date – 01.03.2023)	mg/m^3	BDL(DL-1.1)	-

Remarks: Limits: *National Ambient air quality standards from CPCB. BDL- Below detectable limit. DL –Detectable limit

.

For Shrient Analytical and Research Labs Pvt. Ltd

Verified

Authorized Signatory
J. GNANAPRAKASAM
Technical Manager

END OF THE REPORT

Please Contact:
For any Technical Issues & Complaints: technical@shrientanalytical.com

Terms and conditions:
(1) The test items will not be retained for more than 15 days from the date of issue of test report. (2) The results relate only to the items tested (3) The test report shall not be reproduced except in full without the written approval of the laboratory (4) Any use for advertising purposes must be granted in writing. This technical report may only be quoted in full. This report is the result of a single examination of the object in question and is not generally applicable evaluation of the quality of other products in regular production. For further details, please see testing and certification regulation, chapter A-3.4. (5) The correctness of the information related to sample(s) in the Test Request Form/Customer letterhead/Email is the customer's responsibility. The laboratory reports the said information in the test report and is not liable for the same.

TEST REPORT

Report No.	SARL/2026/1544	Report Date.	24.04.2026

Customer Name & Address	Rough Stone & Gravel quarry of Thiru. B. Gopalakrishnan, extent of 2.37.0 Ha at S.F. Nos. 50/4, 50/5A, 51/1, 51/2, 51/3, 51/4, 51/5, 51/6, 51/7 & 51/8 of Vadipatti North Village, Palani Taluk, Dindigul District, Tamil Nadu.
Sample Description	AMBIENT AIR QUALITY
Sampling Procedure	IS – 5182 (Part – 14: 2000 & Part – V: Reaffirmed - 2003), CPCB Guide lines

Sample Location	A2-Pappampatti
Positioned height of Sampler	1.5 M above Ground Level

Customer Reference	By Mail	Sampling Duration	24 hrs
Sample Reference No	SARL/A/CHE-1544	Sample Received on	20.04.2026
Sample Collected by	LABORATORY	Test Commenced on	20.04.2026
Sample Collected on	15.04.2026	Test Completed on	24.04.2026
Temperature	38°C	Relative Humidity	22%
Sample Condition	Fit for Analysis		

S. No.	Parameters	Protocol	Unit	Results	*Limits
1	Particulate Matter less than 10micron size (PM_{10})	IS:5182: Part 23:2006	µg/m^3	51.4	100
2	Particulate Matter less than 2.5micron size ($PM_{2.5}$)	IS 5182 (Part 24):2019	µg/m^3	23.6	60
3	Sulphur dioxide (SO_2)	IS:5182: Part 02:2001	µg/m^3	6.1	80
4	Nitrogen Dioxide (NO_2)	IS:5182: Part 06:2006	µg/m^3	9.0	80
5	Carbon monoxide (CO)	SARL/IOP/013 (Issue No:01, Issue Date – 01.03.2023)	mg/m^3	BDL(DL-1.1)	-

Remarks: Limits: *National Ambient air quality standards from CPCB. BDL- Below detectable limit. DL –Detectable limit

.

For Shrient Analytical and Research Labs Pvt. Ltd

Verified

Authorized Signatory
J. GNANAPRAKASAM
Technical Manager

END OF THE REPORT

Please Contact:
For any Technical Issues & Complaints: technical@shrientanalytical.com

Terms and conditions:
(1) The test items will not be retained for more than 15 days from the date of issue of test report. (2) The results relate only to the items tested (3) The test report shall not be reproduced except in full without the written approval of the laboratory (4) Any use for advertising purposes must be granted in writing. This technical report may only be quoted in full. This report is the result of a single examination of the object in question and is not generally applicable evaluation of the quality of other products in regular production. For further details, please see testing and certification regulation, chapter A-3.4. (5) The correctness of the information related to sample(s) in the Test Request Form/Customer letterhead/Email is the customer's responsibility. The laboratory reports the said information in the test report and is not liable for the same.

Shrient Analytical and Research Labs Pvt. Ltd

416/15, Dhargas Road, West Tambaram, Chennai- 600045
Phone Number +91 82208 36377 Email: - **info@shrientanalytical.com**
www.shrientanalytical.com

TEST REPORT

Report No.	SARL/2026/1545	Report Date.	24.04.2026

Customer Name & Address	Rough Stone & Gravel quarry of Thiru. B. Gopalakrishnan, extent of 2.37.0 Ha at S.F. Nos. 50/4, 50/5A, 51/1, 51/2, 51/3, 51/4, 51/5, 51/6, 51/7 & 51/8 of Vadipatti North Village, Palani Taluk, Dindigul District, Tamil Nadu.
Sample Description	AMBIENT AIR QUALITY
Sampling Procedure	IS – 5182 (Part – 14: 2000 & Part – V: Reaffirmed - 2003), CPCB Guide lines

Sample Location	A3-Kavalapatti
Positioned height of Sampler	1.5 M above Ground Level

Customer Reference	By Mail	Sampling Duration	24 hrs
Sample Reference No	SARL/A/CHE-1545	Sample Received on	20.04.2026
Sample Collected by	LABORATORY	Test Commenced on	20.04.2026
Sample Collected on	16.04.2026	Test Completed on	24.04.2026
Temperature	38°C	Relative Humidity	22%
Sample Condition	Fit for Analysis		

S. No.	Parameters	Protocol	Unit	Results	*Limits
1	Particulate Matter less than 10micron size (PM_{10})	IS:5182: Part 23:2006	µg/m³	48.8	100
2	Particulate Matter less than 2.5micron size ($PM_{2.5}$)	IS 5182 (Part 24):2019	µg/m³	22.2	60
3	Sulphur dioxide (SO_2)	IS:5182: Part 02:2001	µg/m³	5.5	80
4	Nitrogen Dioxide (NO_2)	IS:5182: Part 06:2006	µg/m³	8.0	80
5	Carbon monoxide (CO)	SARL/IOP/013 (Issue No:01, Issue Date – 01.03.2023)	mg/m³	BDL(DL-1.1)	-

Remarks: Limits: *National Ambient air quality standards from CPCB. BDL- Below detectable limit. DL –Detectable limit

For Shrient Analytical and Research Labs Pvt. Ltd

Verified

Authorized Signatory
J. GNANAPRAKASAM
Technical Manager

END OF THE REPORT

Please Contact:
For any Technical Issues & Complaints: technical@shrientanalytical.com

Terms and conditions:
(1) The test items will not be retained for more than 15 days from the date of issue of test report. (2) The results relate only to the items tested (3) The test report shall not be reproduced except in full without the written approval of the laboratory (4) Any use for advertising purposes must be granted in writing. This technical report may only be quoted in full. This report is the result of a single examination of the object in question and is not generally applicable evaluation of the quality of other products in regular production. For further details, please see testing and certification regulation, chapter A-3.4. (5) The correctness of the information related to sample(s) in the Test Request Form/Customer letterhead/Email is the customer's responsibility. The laboratory reports the said information in the test report and is not liable for the same.

Shrient Analytical and Research Labs Pvt. Ltd

416/15, Dhargas Road, West Tambaram, Chennai- 600045
Phone Number +91 82208 36377 Email: - **info@shrientanalytical.com**
www.shrientanalytical.com

TEST REPORT

Report No.	SARL/2026/1546	Report Date.	24.04.2026

Customer Name & Address	Rough Stone & Gravel quarry of Thiru. B. Gopalakrishnan, extent of 2.37.0 Ha at S.F. Nos. 50/4, 50/5A, 51/1, 51/2, 51/3, 51/4, 51/5, 51/6, 51/7 & 51/8 of Vadipatti North Village, Palani Taluk, Dindigul District, Tamil Nadu.
Sample Description	AMBIENT AIR QUALITY
Sampling Procedure	IS – 5182 (Part – 14: 2000 & Part – V: Reaffirmed - 2003), CPCB Guide lines

Sample Location	A4-Kasanayampatty
Positioned height of Sampler	1.5 M above Ground Level

Customer Reference	By Mail	Sampling Duration	24 hrs
Sample Reference No	SARL/A/CHE-1546	Sample Received on	20.04.2026
Sample Collected by	LABORATORY	Test Commenced on	20.04.2026
Sample Collected on	16.04.2026	Test Completed on	24.04.2026
Temperature	38°C	Relative Humidity	22%
Sample Condition	Fit for Analysis		

S. No.	Parameters	Protocol	Unit	Results	*Limits
1	Particulate Matter less than 10micron size (PM_{10})	IS:5182: Part 23:2006	µg/m^3	45.3	100
2	Particulate Matter less than 2.5micron size ($PM_{2.5}$)	IS 5182 (Part 24):2019	µg/m^3	20.9	60
3	Sulphur dioxide (SO_2)	IS:5182: Part 02:2001	µg/m^3	6.2	80
4	Nitrogen Dioxide (NO_2)	IS:5182: Part 06:2006	µg/m^3	9.2	80
5	Carbon monoxide (CO)	SARL/IOP/013 (Issue No:01, Issue Date – 01.03.2023)	mg/m^3	BDL(DL-1.1)	-

Remarks: Limits: *National Ambient air quality standards from CPCB. BDL- Below detectable limit. DL –Detectable limit

For Shrient Analytical and Research Labs Pvt. Ltd

Verified

Shrient Analytical & Research Labs Pvt Ltd Chennai - 45.

Authorized Signatory
J. GNANAPRAKASAM
Technical Manager

END OF THE REPORT

Please Contact:
For any Technical Issues & Complaints: technical@shrientanalytical.com

Terms and conditions:
(1) The test items will not be retained for more than 15 days from the date of issue of test report. (2) The results relate only to the items tested (3) The test report shall not be reproduced except in full without the written approval of the laboratory (4) Any use for advertising purposes must be granted in writing. This technical report may only be quoted in full. This report is the result of a single examination of the object in question and is not generally applicable evaluation of the quality of other products in regular production. For further details, please see testing and certification regulation, chapter A-3.4. (5) The correctness of the information related to sample(s) in the Test Request Form/Customer letterhead/Email is the customer's responsibility. The laboratory reports the said information in the test report and is not liable for the same.

416/15, Dhargas Road, West Tambaram, Chennai- 600045
Phone Number +91 82208 36377 Email: - **info@shrientanalytical.com**
www.shrientanalytical.com

TEST REPORT

Report No.	SARL/2026/1547	Report Date.	24.04.2026

Customer Name & Address	Rough Stone & Gravel quarry of Thiru. B. Gopalakrishnan, extent of 2.37.0 Ha at S.F. Nos. 50/4, 50/5A, 51/1, 51/2, 51/3, 51/4, 51/5, 51/6, 51/7 & 51/8 of Vadipatti North Village, Palani Taluk, Dindigul District, Tamil Nadu.
Sample Description	AMBIENT AIR QUALITY
Sampling Procedure	IS – 5182 (Part – 14: 2000 & Part – V: Reaffirmed - 2003), CPCB Guide lines

Sample Location	A3-Kavalapatti
Positioned height of Sampler	1.5 M above Ground Level

Customer Reference	By Mail	Sampling Duration	24 hrs
Sample Reference No	SARL/A/CHE-1547	Sample Received on	20.04.2026
Sample Collected by	LABORATORY	Test Commenced on	20.04.2026
Sample Collected on	17.04.2026	Test Completed on	24.04.2026
Temperature	38°C	Relative Humidity	22%
Sample Condition	Fit for Analysis		

S. No.	Parameters	Protocol	Unit	Results	*Limits
1	Particulate Matter less than 10micron size (PM_{10})	IS:5182: Part 23:2006	$\mu g/m^3$	45.4	100
2	Particulate Matter less than 2.5micron size ($PM_{2.5}$)	IS 5182 (Part 24):2019	$\mu g/m^3$	20.6	60
3	Sulphur dioxide (SO_2)	IS:5182: Part 02:2001	$\mu g/m^3$	4.7	80
4	Nitrogen Dioxide (NO_2)	IS:5182: Part 06:2006	$\mu g/m^3$	7.3	80
5	Carbon monoxide (CO)	SARL/IOP/013 (Issue No:01, Issue Date – 01.03.2023)	mg/m^3	BDL(DL-1.1)	-

Remarks: Limits: *National Ambient air quality standards from CPCB. BDL- Below detectable limit. DL –Detectable limit

For Shrient Analytical and Research Labs Pvt. Ltd

Verified

Shrient Analytical & Research Labs Pvt Ltd Chennai - 45

Authorized Signatory
J. GNANAPRAKASAM
Technical Manager

END OF THE REPORT

Please Contact:
For any Technical Issues & Complaints: technical@shrientanalytical.com

Terms and conditions:
(1) The test items will not be retained for more than 15 days from the date of issue of test report. (2) The results relate only to the items tested (3) The test report shall not be reproduced except in full without the written approval of the laboratory (4) Any use for advertising purposes must be granted in writing. This technical report may only be quoted in full. This report is the result of a single examination of the object in question and is not generally applicable evaluation of the quality of other products in regular production. For further details, please see testing and certification regulation, chapter A-3.4. (5) The correctness of the information related to sample(s) in the Test Request Form/Customer letterhead/Email is the customer's responsibility. The laboratory reports the said information in the test report and is not liable for the same.

Shrient Analytical and Research Labs Pvt. Ltd

416/15, Dhargas Road, West Tambaram, Chennai- 600045
Phone Number +91 82208 36377 Email: - **info@shrientanalytical.com**
www.shrientanalytical.com

TEST REPORT

Report No.	SARL/2026/1548	Report Date.	24.04.2026

Customer Name & Address	Rough Stone & Gravel quarry of Thiru. B. Gopalakrishnan, extent of 2.37.0 Ha at S.F. Nos. 50/4, 50/5A, 51/1, 51/2, 51/3, 51/4, 51/5, 51/6, 51/7 & 51/8 of Vadipatti North Village, Palani Taluk, Dindigul District, Tamil Nadu.
Sample Description	AMBIENT AIR QUALITY
Sampling Procedure	IS – 5182 (Part – 14: 2000 & Part – V: Reaffirmed - 2003), CPCB Guide lines

Sample Location	A4-Kasanayampatty
Positioned height of Sampler	1.5 M above Ground Level

Customer Reference	By Mail	Sampling Duration	24 hrs
Sample Reference No	SARL/A/CHE-1548	Sample Received on	20.04.2026
Sample Collected by	LABORATORY	Test Commenced on	20.04.2026
Sample Collected on	17.04.2026	Test Completed on	24.04.2026
Temperature	38°C	Relative Humidity	22%
Sample Condition	Fit for Analysis		

S. No.	Parameters	Protocol	Unit	Results	*Limits
1	Particulate Matter less than 10micron size (PM_{10})	IS:5182: Part 23:2006	$\mu g/m^3$	47.8	100
2	Particulate Matter less than 2.5micron size ($PM_{2.5}$)	IS 5182 (Part 24):2019	$\mu g/m^3$	22.1	60
3	Sulphur dioxide (SO_2)	IS:5182: Part 02:2001	$\mu g/m^3$	6.9	80
4	Nitrogen Dioxide (NO_2)	IS:5182: Part 06:2006	$\mu g/m^3$	10.4	80
5	Carbon monoxide (CO)	SARL/IOP/013 (Issue No:01, Issue Date – 01.03.2023)	mg/m^3	BDL(DL-1.1)	-

Remarks: Limits: *National Ambient air quality standards from CPCB. BDL- Below detectable limit. DL –Detectable limit

For Shrient Analytical and Research Labs Pvt. Ltd

Verified

Authorized Signatory

J. GNANAPRAKASAM
Technical Manager

Shrient Analytical & Research Labs Pvt Ltd Chennai - 45

END OF THE REPORT

Please Contact:
For any Technical Issues & Complaints: technical@shrientanalytical.com

Terms and conditions:
(1) The test items will not be retained for more than 15 days from the date of issue of test report. (2) The results relate only to the items tested (3) The test report shall not be reproduced except in full without the written approval of the laboratory (4) Any use for advertising purposes must be granted in writing. This technical report may only be quoted in full. This report is the result of a single examination of the object in question and is not generally applicable evaluation of the quality of other products in regular production. For further details, please see testing and certification regulation, chapter A-3.4. (5) The correctness of the information related to sample(s) in the Test Request Form/Customer letterhead/Email is the customer's responsibility. The laboratory reports the said information in the test report and is not liable for the same.

Shrient Analytical and Research Labs Pvt. Ltd

416/15, Dhargas Road, West Tambaram, Chennai- 600045
Phone Number +91 82208 36377 Email: - **info@shrientanalytical.com**
www.shrientanalytical.com

TEST REPORT

Report No.	SARL/2026/1549	Report Date.	24.04.2026

Customer Name & Address	Rough Stone & Gravel quarry of Thiru. B. Gopalakrishnan, extent of 2.37.0 Ha at S.F. Nos. 50/4, 50/5A, 51/1, 51/2, 51/3, 51/4, 51/5, 51/6, 51/7 & 51/8 of Vadipatti North Village, Palani Taluk, Dindigul District, Tamil Nadu.
Sample Description	AMBIENT AIR QUALITY
Sampling Procedure	IS – 5182 (Part – 14: 2000 & Part – V: Reaffirmed - 2003), CPCB Guide lines

Sample Location	A5- Chinnakalayamputhur
Positioned height of Sampler	1.5 M above Ground Level

Customer Reference	By Mail	Sampling Duration	24 hrs
Sample Reference No	SARL/A/CHE-1549	Sample Received on	20.04.2026
Sample Collected by	LABORATORY	Test Commenced on	20.04.2026
Sample Collected on	18.04.2026	Test Completed on	24.04.2026
Temperature	38°C	Relative Humidity	21%
Sample Condition	Fit for Analysis		

S. No.	Parameters	Protocol	Unit	Results	*Limits
1	Particulate Matter less than 10micron size (PM_{10})	IS:5182: Part 23:2006	$\mu g/m^3$	54.1	100
2	Particulate Matter less than 2.5micron size ($PM_{2.5}$)	IS 5182 (Part 24):2019	$\mu g/m^3$	24.5	60
3	Sulphur dioxide (SO_2)	IS:5182: Part 02:2001	$\mu g/m^3$	7.1	80
4	Nitrogen Dioxide (NO_2)	IS:5182: Part 06:2006	$\mu g/m^3$	10.7	80
5	Carbon monoxide (CO)	SARL/IOP/013 (Issue No:01, Issue Date – 01.03.2023)	mg/m^3	BDL(DL-1.1)	-

Remarks: Limits: *National Ambient air quality standards from CPCB. BDL- Below detectable limit. DL –Detectable limit

.

For Shrient Analytical and Research Labs Pvt. Ltd

Verified

Authorized Signatory

J. GNANAPRAKASAM
Technical Manager

Shrient Analytical & Research Labs Pvt Ltd Chennai - 45

END OF THE REPORT

Please Contact:
For any Technical Issues & Complaints: technical@shrientanalytical.com

Terms and conditions:
(1) The test items will not be retained for more than 15 days from the date of issue of test report. (2) The results relate only to the items tested (3) The test report shall not be reproduced except in full without the written approval of the laboratory (4) Any use for advertising purposes must be granted in writing. This technical report may only be quoted in full. This report is the result of a single examination of the object in question and is not generally applicable evaluation of the quality of other products in regular production. For further details, please see testing and certification regulation, chapter A-3.4. (5) The correctness of the information related to sample(s) in the Test Request Form/Customer letterhead/Email is the customer's responsibility. The laboratory reports the said information in the test report and is not liable for the same.

Shrient Analytical and Research Labs Pvt. Ltd
416/15, Dhargas Road, West Tambaram, Chennai- 600045
Phone Number +91 82208 36377 Email: - **info@shrientanalytical.com**
www.shrientanalytical.com

TEST REPORT

Report No.	SARL/2026/1550	Report Date.	24.04.2026

Customer Name & Address	Rough Stone & Gravel quarry of Thiru. B. Gopalakrishnan, extent of 2.37.0 Ha at S.F. Nos. 50/4, 50/5A, 51/1, 51/2, 51/3, 51/4, 51/5, 51/6, 51/7 & 51/8 of Vadipatti North Village, Palani Taluk, Dindigul District, Tamil Nadu.
Sample Description	AMBIENT AIR QUALITY
Sampling Procedure	IS – 5182 (Part – 14: 2000 & Part – V: Reaffirmed - 2003), CPCB Guide lines

Sample Location	A6-Karadikootam
Positioned height of Sampler	1.5 M above Ground Level

Customer Reference	By Mail	Sampling Duration	24 hrs
Sample Reference No	SARL/A/CHE-1550	Sample Received on	20.04.2026
Sample Collected by	LABORATORY	Test Commenced on	20.04.2026
Sample Collected on	18.04.2026	Test Completed on	24.04.2026
Temperature	38°C	Relative Humidity	21%
Sample Condition	Fit for Analysis		

S. No.	Parameters	Protocol	Unit	Results	*Limits
1	Particulate Matter less than 10micron size (PM_{10})	IS:5182: Part 23:2006	µg/m^3	46.1	100
2	Particulate Matter less than 2.5micron size ($PM_{2.5}$)	IS 5182 (Part 24):2019	µg/m^3	21.0	60
3	Sulphur dioxide (SO_2)	IS:5182: Part 02:2001	µg/m^3	4.1	80
4	Nitrogen Dioxide (NO_2)	IS:5182: Part 06:2006	µg/m^3	8.7	80
5	Carbon monoxide (CO)	SARL/IOP/013 (Issue No:01, Issue Date – 01.03.2023)	mg/m^3	BDL(DL-1.1)	-

Remarks: Limits: *National Ambient air quality standards from CPCB. BDL- Below detectable limit. DL –Detectable limit

For Shrient Analytical and Research Labs Pvt. Ltd

Verified

Shrient Analytical & Research Labs Pvt Ltd Chennai - 45

Authorized Signatory
J. GNANAPRAKASAM
Technical Manager

END OF THE REPORT

Please Contact:
For any Technical Issues & Complaints: technical@shrientanalytical.com

Terms and conditions:
(1) The test items will not be retained for more than 15 days from the date of issue of test report. (2) The results relate only to the items tested (3) The test report shall not be reproduced except in full without the written approval of the laboratory (4) Any use for advertising purposes must be granted in writing. This technical report may only be quoted in full. This report is the result of a single examination of the object in question and is not generally applicable evaluation of the quality of other products in regular production. For further details, please see testing and certification regulation, chapter A-3.4. (5) The correctness of the information related to sample(s) in the Test Request Form/Customer letterhead/Email is the customer's responsibility. The laboratory reports the said information in the test report and is not liable for the same.

Shrient Analytical and Research Labs Pvt. Ltd
416/15, Dhargas Road, West Tambaram, Chennai- 600045
Phone Number +91 82208 36377 Email: - **info@shrientanalytical.com**
www.shrientanalytical.com

TEST REPORT

Report No.	SARL/2026/1551	Report Date.	24.04.2026

Customer Name & Address	Rough Stone & Gravel quarry of Thiru. B. Gopalakrishnan, extent of 2.37.0 Ha at S.F. Nos. 50/4, 50/5A, 51/1, 51/2, 51/3, 51/4, 51/5, 51/6, 51/7 & 51/8 of Vadipatti North Village, Palani Taluk, Dindigul District, Tamil Nadu.
Sample Description	AMBIENT AIR QUALITY
Sampling Procedure	IS – 5182 (Part – 14: 2000 & Part – V: Reaffirmed - 2003), CPCB Guide lines

Sample Location	A7-Ayyampalayam
Positioned height of Sampler	1.5 M above Ground Level

Customer Reference	By Mail	Sampling Duration	24 hrs
Sample Reference No	SARL/A/CHE-1551	Sample Received on	20.04.2026
Sample Collected by	LABORATORY	Test Commenced on	20.04.2026
Sample Collected on	18.04.2026	Test Completed on	24.04.2026
Temperature	38°C	Relative Humidity	21%
Sample Condition	Fit for Analysis		

S. No.	Parameters	Protocol	Unit	Results	*Limits
1	Particulate Matter less than 10micron size (PM_{10})	IS:5182: Part 23:2006	µg/m^3	58.8	100
2	Particulate Matter less than 2.5micron size ($PM_{2.5}$)	IS 5182 (Part 24):2019	µg/m^3	28.2	60
3	Sulphur dioxide (SO_2)	IS:5182: Part 02:2001	µg/m^3	7.6	80
4	Nitrogen Dioxide (NO_2)	IS:5182: Part 06:2006	µg/m^3	10.1	80
5	Carbon monoxide (CO)	SARL/IOP/013 (Issue No:01, Issue Date – 01.03.2023)	mg/m^3	BDL(DL-1.1)	-

Remarks: Limits: *National Ambient air quality standards from CPCB. BDL- Below detectable limit. DL –Detectable limit

For Shrient Analytical and Research Labs Pvt. Ltd

Verified

Authorized Signatory

J. GNANAPRAKASAM
Technical Manager

END OF THE REPORT

Please Contact:
For any Technical Issues & Complaints: technical@shrientanalytical.com

Terms and conditions:
(1) The test items will not be retained for more than 15 days from the date of issue of test report. (2) The results relate only to the items tested (3) The test report shall not be reproduced except in full without the written approval of the laboratory (4) Any use for advertising purposes must be granted in writing. This technical report may only be quoted in full. This report is the result of a single examination of the object in question and is not generally applicable evaluation of the quality of other products in regular production. For further details, please see testing and certification regulation, chapter A-3.4. (5) The correctness of the information related to sample(s) in the Test Request Form/Customer letterhead/Email is the customer's responsibility. The laboratory reports the said information in the test report and is not liable for the same.

Shrient Analytical and Research Labs Pvt. Ltd
416/15, Dhargas Road, West Tambaram, Chennai- 600045
Phone Number +91 82208 36377 Email: - **info@shrientanalytical.com**
www.shrientanalytical.com

TEST REPORT

Report No.	SARL/2026/1552	Report Date.	24.04.2026

Customer Name & Address	Rough Stone & Gravel quarry of Thiru. B. Gopalakrishnan, extent of 2.37.0 Ha at S.F. Nos. 50/4, 50/5A, 51/1, 51/2, 51/3, 51/4, 51/5, 51/6, 51/7 & 51/8 of Vadipatti North Village, Palani Taluk, Dindigul District, Tamil Nadu.
Sample Description	AMBIENT AIR QUALITY
Sampling Procedure	IS – 5182 (Part – 14: 2000 & Part – V: Reaffirmed - 2003), CPCB Guide lines

Sample Location	A5- Chinnakalayamputhur
Positioned height of Sampler	1.5 M above Ground Level

Customer Reference	By Mail	Sampling Duration	24 hrs
Sample Reference No	SARL/A/CHE-1552	Sample Received on	20.04.2026
Sample Collected by	LABORATORY	Test Commenced on	20.04.2026
Sample Collected on	19.04.2026	Test Completed on	24.04.2026
Temperature	38°C	Relative Humidity	21%
Sample Condition	Fit for Analysis		

S. No.	Parameters	Protocol	Unit	Results	*Limits
1	Particulate Matter less than 10micron size (PM_{10})	IS:5182: Part 23:2006	$\mu g/m^3$	42.4	100
2	Particulate Matter less than 2.5micron size ($PM_{2.5}$)	IS 5182 (Part 24):2019	$\mu g/m^3$	19.3	60
3	Sulphur dioxide (SO_2)	IS:5182: Part 02:2001	$\mu g/m^3$	5.2	80
4	Nitrogen Dioxide (NO_2)	IS:5182: Part 06:2006	$\mu g/m^3$	8.2	80
5	Carbon monoxide (CO)	SARL/IOP/013 (Issue No:01, Issue Date – 01.03.2023)	mg/m^3	BDL(DL-1.1)	-

Remarks: Limits: *National Ambient air quality standards from CPCB. BDL- Below detectable limit. DL –Detectable limit

.

For Shrient Analytical and Research Labs Pvt. Ltd

Verified

Authorized Signatory
J. GNANAPRAKASAM
Technical Manager

END OF THE REPORT

Please Contact:
For any Technical Issues & Complaints: technical@shrientanalytical.com

Terms and conditions:
(1) The test items will not be retained for more than 15 days from the date of issue of test report. (2) The results relate only to the items tested (3) The test report shall not be reproduced except in full without the written approval of the laboratory (4) Any use for advertising purposes must be granted in writing. This technical report may only be quoted in full. This report is the result of a single examination of the object in question and is not generally applicable evaluation of the quality of other products in regular production. For further details, please see testing and certification regulation, chapter A-3.4. (5) The correctness of the information related to sample(s) in the Test Request Form/Customer letterhead/Email is the customer's responsibility. The laboratory reports the said information in the test report and is not liable for the same.

TEST REPORT

Report No.	SARL/2026/1553	Report Date.	24.04.2026

Customer Name & Address	Rough Stone & Gravel quarry of Thiru. B. Gopalakrishnan, extent of 2.37.0 Ha at S.F. Nos. 50/4, 50/5A, 51/1, 51/2, 51/3, 51/4, 51/5, 51/6, 51/7 & 51/8 of Vadipatti North Village, Palani Taluk, Dindigul District, Tamil Nadu.
Sample Description	AMBIENT AIR QUALITY
Sampling Procedure	IS – 5182 (Part – 14: 2000 & Part – V: Reaffirmed - 2003), CPCB Guide lines

Sample Location	A6-Karadikootam
Positioned height of Sampler	1.5 M above Ground Level

Customer Reference	By Mail	Sampling Duration	24 hrs
Sample Reference No	SARL/A/CHE-1553	Sample Received on	20.04.2026
Sample Collected by	LABORATORY	Test Commenced on	20.04.2026
Sample Collected on	19.04.2026	Test Completed on	24.04.2026
Temperature	38°C	Relative Humidity	21%
Sample Condition	Fit for Analysis		

S. No.	Parameters	Protocol	Unit	Results	*Limits
1	Particulate Matter less than 10micron size (PM_{10})	IS:5182: Part 23:2006	$\mu g/m^3$	48.6	100
2	Particulate Matter less than 2.5micron size ($PM_{2.5}$)	IS 5182 (Part 24):2019	$\mu g/m^3$	22.5	60
3	Sulphur dioxide (SO_2)	IS:5182: Part 02:2001	$\mu g/m^3$	4.3	80
4	Nitrogen Dioxide (NO_2)	IS:5182: Part 06:2006	$\mu g/m^3$	9.2	80
5	Carbon monoxide (CO)	SARL/IOP/013 (Issue No:01, Issue Date – 01.03.2023)	mg/m^3	BDL(DL-1.1)	-

Remarks: Limits: *National Ambient air quality standards from CPCB. BDL- Below detectable limit. DL –Detectable limit

For Shrient Analytical and Research Labs Pvt. Ltd

Verified

Authorized Signatory
J. GNANAPRAKASAM
Technical Manager

END OF THE REPORT

Please Contact:
For any Technical Issues & Complaints: technical@shrientanalytical.com

Terms and conditions:
(1) The test items will not be retained for more than 15 days from the date of issue of test report. (2) The results relate only to the items tested (3) The test report shall not be reproduced except in full without the written approval of the laboratory (4) Any use for advertising purposes must be granted in writing. This technical report may only be quoted in full. This report is the result of a single examination of the object in question and is not generally applicable evaluation of the quality of other products in regular production. For further details, please see testing and certification regulation, chapter A-3.4. (5) The correctness of the information related to sample(s) in the Test Request Form/Customer letterhead/Email is the customer's responsibility. The laboratory reports the said information in the test report and is not liable for the same.

Shrient Analytical and Research Labs Pvt. Ltd

416/15, Dhargas Road, West Tambaram, Chennai- 600045
Phone Number +91 82208 36377 Email: - **info@shrientanalytical.com**
www.shrientanalytical.com

TEST REPORT

Report No.	SARL/2026/1554	Report Date.	24.04.2026

Customer Name & Address	Rough Stone & Gravel quarry of Thiru. B. Gopalakrishnan, extent of 2.37.0 Ha at S.F. Nos. 50/4, 50/5A, 51/1, 51/2, 51/3, 51/4, 51/5, 51/6, 51/7 & 51/8 of Vadipatti North Village, Palani Taluk, Dindigul District, Tamil Nadu.
Sample Description	AMBIENT AIR QUALITY
Sampling Procedure	IS – 5182 (Part – 14: 2000 & Part – V: Reaffirmed - 2003), CPCB Guide lines

Sample Location	A7-Ayyampalayam
Positioned height of Sampler	1.5 M above Ground Level

Customer Reference	By Mail	Sampling Duration	24 hrs
Sample Reference No	SARL/A/CHE-1554	Sample Received on	20.04.2026
Sample Collected by	LABORATORY	Test Commenced on	20.04.2026
Sample Collected on	19.04.2026	Test Completed on	24.04.2026
Temperature	38°C	Relative Humidity	21%
Sample Condition	Fit for Analysis		

S. No.	Parameters	Protocol	Unit	Results	*Limits
1	Particulate Matter less than 10micron size (PM_{10})	IS:5182: Part 23:2006	$\mu g/m^3$	53.9	100
2	Particulate Matter less than 2.5micron size ($PM_{2.5}$)	IS 5182 (Part 24):2019	$\mu g/m^3$	25.9	60
3	Sulphur dioxide (SO_2)	IS:5182: Part 02:2001	$\mu g/m^3$	8.0	80
4	Nitrogen Dioxide (NO_2)	IS:5182: Part 06:2006	$\mu g/m^3$	13.3	80
5	Carbon monoxide (CO)	SARL/IOP/013 (Issue No:01, Issue Date – 01.03.2023)	mg/m^3	BDL(DL-1.1)	-

Remarks: Limits: *National Ambient air quality standards from CPCB. BDL- Below detectable limit. DL –Detectable limit

For Shrient Analytical and Research Labs Pvt. Ltd

Verified

Shrient Analytical & Research Labs Pvt Ltd Chennai - 45

Authorized Signatory
J. GNANAPRAKASAM
Technical Manager

END OF THE REPORT

Please Contact:
For any Technical Issues & Complaints: technical@shrientanalytical.com

Terms and conditions:
(1) The test items will not be retained for more than 15 days from the date of issue of test report. (2) The results relate only to the items tested (3) The test report shall not be reproduced except in full without the written approval of the laboratory (4) Any use for advertising purposes must be granted in writing. This technical report may only be quoted in full. This report is the result of a single examination of the object in question and is not generally applicable evaluation of the quality of other products in regular production. For further details, please see testing and certification regulation, chapter A-3.4. (5) The correctness of the information related to sample(s) in the Test Request Form/Customer letterhead/Email is the customer's responsibility. The laboratory reports the said information in the test report and is not liable for the same.

Shrient Analytical and Research Labs Pvt. Ltd

416/15, Dhargas Road, West Tambaram, Chennai- 600045
Phone Number +91 82208 36377 Email: - **info@shrientanalytical.com**
www.shrientanalytical.com

TEST REPORT

Report No.	SARL/2026/1631	Report Date.	01.05.2026

Customer Name & Address	Rough Stone & Gravel quarry of Thiru. B. Gopalakrishnan, extent of 2.37.0 Ha at S.F. Nos. 50/4, 50/5A, 51/1, 51/2, 51/3, 51/4, 51/5, 51/6, 51/7 & 51/8 of Vadipatti North Village, Palani Taluk, Dindigul District, Tamil Nadu.
Sample Description	AMBIENT AIR QUALITY
Sampling Procedure	IS – 5182 (Part – 14: 2000 & Part – V: Reaffirmed - 2003), CPCB Guide lines

Sample Location	A5- Chinnakalayamputhur
Positioned height of Sampler	1.5 M above Ground Level

Customer Reference	By Mail	Sampling Duration	24 hrs
Sample Reference No	SARL/A/CHE-1631	Sample Received on	27.04.2026
Sample Collected by	LABORATORY	Test Commenced on	27.04.2026
Sample Collected on	21.04.2026	Test Completed on	01.05.2026
Temperature	38°C	Relative Humidity	25%
Sample Condition	Fit for Analysis		

S. No.	Parameters	Protocol	Unit	Results	*Limits
1	Particulate Matter less than 10micron size (PM_{10})	IS:5182: Part 23:2006	µg/m^3	55.1	100
2	Particulate Matter less than 2.5micron size ($PM_{2.5}$)	IS 5182 (Part 24):2019	µg/m^3	25.1	60
3	Sulphur dioxide (SO_2)	IS:5182: Part 02:2001	µg/m^3	7.3	80
4	Nitrogen Dioxide (NO_2)	IS:5182: Part 06:2006	µg/m^3	11.5	80
5	Carbon monoxide (CO)	SARL/IOP/013 (Issue No:01, Issue Date – 01.03.2023)	mg/m^3	BDL (D.L – 1.1)	-

Remarks: Limits: *National Ambient air quality standards from CPCB. BDL- Below detectable limit. DL –Detectable limit

For Shrient Analytical and Research Labs Pvt. Ltd

Verified

Authorized Signatory
J. GNANAPRAKASAM
Technical Manager

END OF THE REPORT

Please Contact:
For any Technical Issues & Complaints: technical@shrientanalytical.com

Terms and conditions:
(1) The test items will not be retained for more than 15 days from the date of issue of test report. (2) The results relate only to the items tested (3) The test report shall not be reproduced except in full without the written approval of the laboratory (4) Any use for advertising purposes must be granted in writing. This technical report may only be quoted in full. This report is the result of a single examination of the object in question and is not generally applicable evaluation of the quality of other products in regular production. For further details, please see testing and certification regulation, chapter A-3.4. (5) The correctness of the information related to sample(s) in the Test Request Form/Customer letterhead/Email is the customer's responsibility. The laboratory reports the said information in the test report and is not liable for the same.

Shrient Analytical and Research Labs Pvt. Ltd

416/15, Dhargas Road, West Tambaram, Chennai- 600045
Phone Number +91 82208 36377 Email: - **info@shrientanalytical.com**
www.shrientanalytical.com

TEST REPORT

Report No.	SARL/2026/1632	Report Date.	01.05.2026

Customer Name & Address	Rough Stone & Gravel quarry of Thiru. B. Gopalakrishnan, extent of 2.37.0 Ha at S.F. Nos. 50/4, 50/5A, 51/1, 51/2, 51/3, 51/4, 51/5, 51/6, 51/7 & 51/8 of Vadipatti North Village, Palani Taluk, Dindigul District, Tamil Nadu.
Sample Description	AMBIENT AIR QUALITY
Sampling Procedure	IS – 5182 (Part – 14: 2000 & Part – V: Reaffirmed - 2003), CPCB Guide lines

Sample Location	A6-Karadikootam
Positioned height of Sampler	1.5 M above Ground Level

Customer Reference	By Mail	Sampling Duration	24 hrs
Sample Reference No	SARL/A/CHE-1632	Sample Received on	27.04.2026
Sample Collected by	LABORATORY	Test Commenced on	27.04.2026
Sample Collected on	21.04.2026	Test Completed on	01.05.2026
Temperature	38°C	Relative Humidity	25%
Sample Condition	Fit for Analysis		

S. No.	Parameters	Protocol	Unit	Results	*Limits
1	Particulate Matter less than 10micron size (PM_{10})	IS:5182: Part 23:2006	$\mu g/m^3$	55.0	100
2	Particulate Matter less than 2.5micron size ($PM_{2.5}$)	IS 5182 (Part 24):2019	$\mu g/m^3$	25.8	60
3	Sulphur dioxide (SO_2)	IS:5182: Part 02:2001	$\mu g/m^3$	4.7	80
4	Nitrogen Dioxide (NO_2)	IS:5182: Part 06:2006	$\mu g/m^3$	10.2	80
5	Carbon monoxide (CO)	SARL/IOP/013 (Issue No:01, Issue Date – 01.03.2023)	mg/m^3	BDL (D.L – 1.1)	-

Remarks: Limits: *National Ambient air quality standards from CPCB. BDL- Below detectable limit. DL –Detectable limit

For Shrient Analytical and Research Labs Pvt. Ltd

Verified

Authorized Signatory
J. GNANAPRAKASAM
Technical Manager

END OF THE REPORT

Please Contact:
For any Technical Issues & Complaints: technical@shrientanalytical.com

Terms and conditions:
(1) The test items will not be retained for more than 15 days from the date of issue of test report. (2) The results relate only to the items tested (3) The test report shall not be reproduced except in full without the written approval of the laboratory (4) Any use for advertising purposes must be granted in writing. This technical report may only be quoted in full. This report is the result of a single examination of the object in question and is not generally applicable evaluation of the quality of other products in regular production. For further details, please see testing and certification regulation, chapter A-3.4. (5) The correctness of the information related to sample(s) in the Test Request Form/Customer letterhead/Email is the customer's responsibility. The laboratory reports the said information in the test report and is not liable for the same.

Shrient Analytical and Research Labs Pvt. Ltd

416/15, Dhargas Road, West Tambaram, Chennai- 600045
Phone Number +91 82208 36377 Email: - **info@shrientanalytical.com**
www.shrientanalytical.com

TEST REPORT

Report No.	SARL/2026/1633	Report Date.	01.05.2026

Customer Name & Address	Rough Stone & Gravel quarry of Thiru. B. Gopalakrishnan, extent of 2.37.0 Ha at S.F. Nos. 50/4, 50/5A, 51/1, 51/2, 51/3, 51/4, 51/5, 51/6, 51/7 & 51/8 of Vadipatti North Village, Palani Taluk, Dindigul District, Tamil Nadu.
Sample Description	AMBIENT AIR QUALITY
Sampling Procedure	IS – 5182 (Part – 14: 2000 & Part – V: Reaffirmed - 2003), CPCB Guide lines

Sample Location	A7-Ayyampalayam
Positioned height of Sampler	1.5 M above Ground Level

Customer Reference	By Mail	Sampling Duration	24 hrs
Sample Reference No	SARL/A/CHE-1633	Sample Received on	27.04.2026
Sample Collected by	LABORATORY	Test Commenced on	27.04.2026
Sample Collected on	21.04.2026	Test Completed on	01.05.2026
Temperature	38°C	Relative Humidity	25%
Sample Condition	Fit for Analysis		

S. No.	Parameters	Protocol	Unit	Results	*Limits
1	Particulate Matter less than 10micron size (PM_{10})	IS:5182: Part 23:2006	$\mu g/m^3$	59.8	100
2	Particulate Matter less than 2.5micron size ($PM_{2.5}$)	IS 5182 (Part 24):2019	$\mu g/m^3$	28.7	60
3	Sulphur dioxide (SO_2)	IS:5182: Part 02:2001	$\mu g/m^3$	6.8	80
4	Nitrogen Dioxide (NO_2)	IS:5182: Part 06:2006	$\mu g/m^3$	10.4	80
5	Carbon monoxide (CO)	SARL/IOP/013 (Issue No:01, Issue Date – 01.03.2023)	mg/m^3	BDL (D.L – 1.1)	-

Remarks: Limits: *National Ambient air quality standards from CPCB. BDL- Below detectable limit. DL –Detectable limit

.

For Shrient Analytical and Research Labs Pvt. Ltd

Verified

Authorized Signatory
J. GNANAPRAKASAM
Technical Manager

Shrient Analytical & Research Labs Pvt Ltd Chennai - 45

*****END OF THE REPORT*****

Please Contact:
For any Technical Issues & Complaints: technical@shrientanalytical.com

Terms and conditions:
(1) The test items will not be retained for more than 15 days from the date of issue of test report. (2) The results relate only to the items tested (3) The test report shall not be reproduced except in full without the written approval of the laboratory (4) Any use for advertising purposes must be granted in writing. This technical report may only be quoted in full. This report is the result of a single examination of the object in question and is not generally applicable evaluation of the quality of other products in regular production. For further details, please see testing and certification regulation, chapter A-3.4. (5) The correctness of the information related to sample(s) in the Test Request Form/Customer letterhead/Email is the customer's responsibility. The laboratory reports the said information in the test report and is not liable for the same.

Shrient Analytical and Research Labs Pvt. Ltd

416/15, Dhargas Road, West Tambaram, Chennai- 600045
Phone Number +91 82208 36377 Email: - **info@shrientanalytical.com**
www.shrientanalytical.com

TEST REPORT

Report No.	SARL/2026/1634	Report Date.	01.05.2026

Customer Name & Address	Rough Stone & Gravel quarry of Thiru. B. Gopalakrishnan, extent of 2.37.0 Ha at S.F. Nos. 50/4, 50/5A, 51/1, 51/2, 51/3, 51/4, 51/5, 51/6, 51/7 & 51/8 of Vadipatti North Village, Palani Taluk, Dindigul District, Tamil Nadu.
Sample Description	AMBIENT AIR QUALITY
Sampling Procedure	IS – 5182 (Part – 14: 2000 & Part – V: Reaffirmed - 2003), CPCB Guide lines

Sample Location	A5- Chinnakalayamputhur
Positioned height of Sampler	1.5 M above Ground Level

Customer Reference	By Mail	Sampling Duration	24 hrs
Sample Reference No	SARL/A/CHE-1634	Sample Received on	27.04.2026
Sample Collected by	LABORATORY	Test Commenced on	27.04.2026
Sample Collected on	22.04.2026	Test Completed on	01.05.2026
Temperature	38°C	Relative Humidity	23%
Sample Condition	Fit for Analysis		

S. No.	Parameters	Protocol	Unit	Results	*Limits
1	Particulate Matter less than 10micron size (PM_{10})	IS:5182: Part 23:2006	$\mu g/m^3$	50.1	100
2	Particulate Matter less than 2.5micron size ($PM_{2.5}$)	IS 5182 (Part 24):2019	$\mu g/m^3$	22.8	60
3	Sulphur dioxide (SO_2)	IS:5182: Part 02:2001	$\mu g/m^3$	6.4	80
4	Nitrogen Dioxide (NO_2)	IS:5182: Part 06:2006	$\mu g/m^3$	9.9	80
5	Carbon monoxide (CO)	SARL/IOP/013 (Issue No:01, Issue Date – 01.03.2023)	mg/m^3	BDL (D.L – 1.1)	-

Remarks: Limits: *National Ambient air quality standards from CPCB. BDL- Below detectable limit. DL –Detectable limit

For Shrient Analytical and Research Labs Pvt. Ltd

Verified

Shrient Analytical & Research Labs Pvt Ltd Chennai - 45

Authorized Signatory
J. GNANAPRAKASAM
Technical Manager

*****END OF THE REPORT*****

Please Contact:
For any Technical Issues & Complaints: technical@shrientanalytical.com

Terms and conditions:
(1) The test items will not be retained for more than 15 days from the date of issue of test report. (2) The results relate only to the items tested (3) The test report shall not be reproduced except in full without the written approval of the laboratory (4) Any use for advertising purposes must be granted in writing. This technical report may only be quoted in full. This report is the result of a single examination of the object in question and is not generally applicable evaluation of the quality of other products in regular production. For further details, please see testing and certification regulation, chapter A-3.4. (5) The correctness of the information related to sample(s) in the Test Request Form/Customer letterhead/Email is the customer's responsibility. The laboratory reports the said information in the test report and is not liable for the same.

Shrient Analytical and Research Labs Pvt. Ltd

416/15, Dhargas Road, West Tambaram, Chennai- 600045
Phone Number +91 82208 36377 Email: - **info@shrientanalytical.com**
www.shrientanalytical.com

TEST REPORT

Report No.	SARL/2026/1635	Report Date.	01.05.2026

Customer Name & Address	Rough Stone & Gravel quarry of Thiru. B. Gopalakrishnan, extent of 2.37.0 Ha at S.F. Nos. 50/4, 50/5A, 51/1, 51/2, 51/3, 51/4, 51/5, 51/6, 51/7 & 51/8 of Vadipatti North Village, Palani Taluk, Dindigul District, Tamil Nadu.
Sample Description	AMBIENT AIR QUALITY
Sampling Procedure	IS – 5182 (Part – 14: 2000 & Part – V: Reaffirmed - 2003), CPCB Guide lines

Sample Location	A6-Karadikootam
Positioned height of Sampler	1.5 M above Ground Level

Customer Reference	By Mail	Sampling Duration	24 hrs
Sample Reference No	SARL/A/CHE-1635	Sample Received on	27.04.2026
Sample Collected by	LABORATORY	Test Commenced on	27.04.2026
Sample Collected on	22.04.2026	Test Completed on	01.05.2026
Temperature	38°C	Relative Humidity	23%
Sample Condition	Fit for Analysis		

S. No.	Parameters	Protocol	Unit	Results	*Limits
1	Particulate Matter less than 10micron size (PM_{10})	IS:5182: Part 23:2006	$\mu g/m^3$	58.8	100
2	Particulate Matter less than 2.5micron size ($PM_{2.5}$)	IS 5182 (Part 24):2019	$\mu g/m^3$	27.3	60
3	Sulphur dioxide (SO_2)	IS:5182: Part 02:2001	$\mu g/m^3$	5.3	80
4	Nitrogen Dioxide (NO_2)	IS:5182: Part 06:2006	$\mu g/m^3$	10.6	80
5	Carbon monoxide (CO)	SARL/IOP/013 (Issue No:01, Issue Date – 01.03.2023)	mg/m^3	BDL (D.L – 1.1)	-

Remarks: Limits: *National Ambient air quality standards from CPCB. BDL- Below detectable limit. DL –Detectable limit

For Shrient Analytical and Research Labs Pvt. Ltd

Verified

Shrient Analytical & Research Labs Pvt Ltd Chennai - 45

Authorized Signatory
J. GNANAPRAKASAM
Technical Manager

END OF THE REPORT

Please Contact:
For any Technical Issues & Complaints: technical@shrientanalytical.com

Terms and conditions:
(1) The test items will not be retained for more than 15 days from the date of issue of test report. (2) The results relate only to the items tested (3) The test report shall not be reproduced except in full without the written approval of the laboratory (4) Any use for advertising purposes must be granted in writing. This technical report may only be quoted in full. This report is the result of a single examination of the object in question and is not generally applicable evaluation of the quality of other products in regular production. For further details, please see testing and certification regulation, chapter A-3.4. (5) The correctness of the information related to sample(s) in the Test Request Form/Customer letterhead/Email is the customer's responsibility. The laboratory reports the said information in the test report and is not liable for the same.

Shrient Analytical and Research Labs Pvt. Ltd
416/15, Dhargas Road, West Tambaram, Chennai- 600045
Phone Number +91 82208 36377 Email: - **info@shrientanalytical.com**
www.shrientanalytical.com

TEST REPORT

Report No.	SARL/2026/1636	Report Date.	01.05.2026

Customer Name & Address	Rough Stone & Gravel quarry of Thiru. B. Gopalakrishnan, extent of 2.37.0 Ha at S.F. Nos. 50/4, 50/5A, 51/1, 51/2, 51/3, 51/4, 51/5, 51/6, 51/7 & 51/8 of Vadipatti North Village, Palani Taluk, Dindigul District, Tamil Nadu.
Sample Description	AMBIENT AIR QUALITY
Sampling Procedure	IS – 5182 (Part – 14: 2000 & Part – V: Reaffirmed - 2003), CPCB Guide lines

Sample Location	A7-Ayyampalayam
Positioned height of Sampler	1.5 M above Ground Level

Customer Reference	By Mail	Sampling Duration	24 hrs
Sample Reference No	SARL/A/CHE-1636	Sample Received on	27.04.2026
Sample Collected by	LABORATORY	Test Commenced on	27.04.2026
Sample Collected on	22.04.2026	Test Completed on	01.05.2026
Temperature	38°C	Relative Humidity	23%
Sample Condition	Fit for Analysis		

S. No.	Parameters	Protocol	Unit	Results	*Limits
1	Particulate Matter less than 10micron size (PM_{10})	IS:5182: Part 23:2006	$\mu g/m^3$	48.8	100
2	Particulate Matter less than 2.5micron size ($PM_{2.5}$)	IS 5182 (Part 24):2019	$\mu g/m^3$	23.4	60
3	Sulphur dioxide (SO_2)	IS:5182: Part 02:2001	$\mu g/m^3$	7.6	80
4	Nitrogen Dioxide (NO_2)	IS:5182: Part 06:2006	$\mu g/m^3$	11.3	80
5	Carbon monoxide (CO)	SARL/IOP/013 (Issue No:01, Issue Date – 01.03.2023)	mg/m^3	BDL (D.L – 1.1)	-

Remarks: Limits: *National Ambient air quality standards from CPCB. BDL- Below detectable limit. DL –Detectable limit

For Shrient Analytical and Research Labs Pvt. Ltd

Verified

Authorized Signatory
J. GNANAPRAKASAM
Technical Manager

Shrient Analytical & Research Labs Pvt Ltd Chennai - 45

END OF THE REPORT

Please Contact:
For any Technical Issues & Complaints: technical@shrientanalytical.com

Terms and conditions:
(1) The test items will not be retained for more than 15 days from the date of issue of test report. (2) The results relate only to the items tested (3) The test report shall not be reproduced except in full without the written approval of the laboratory (4) Any use for advertising purposes must be granted in writing. This technical report may only be quoted in full. This report is the result of a single examination of the object in question and is not generally applicable evaluation of the quality of other products in regular production. For further details, please see testing and certification regulation, chapter A-3.4. (5) The correctness of the information related to sample(s) in the Test Request Form/Customer letterhead/Email is the customer's responsibility. The laboratory reports the said information in the test report and is not liable for the same.

TEST REPORT

Report No.	SARL/2026/1637	Report Date.	01.05.2026

Customer Name & Address	Rough Stone & Gravel quarry of Thiru. B. Gopalakrishnan, extent of 2.37.0 Ha at S.F. Nos. 50/4, 50/5A, 51/1, 51/2, 51/3, 51/4, 51/5, 51/6, 51/7 & 51/8 of Vadipatti North Village, Palani Taluk, Dindigul District, Tamil Nadu.
Sample Description	AMBIENT AIR QUALITY
Sampling Procedure	IS – 5182 (Part – 14: 2000 & Part – V: Reaffirmed - 2003), CPCB Guide lines

Sample Location	A3-Kavalapatti
Positioned height of Sampler	1.5 M above Ground Level

Customer Reference	By Mail	Sampling Duration	24 hrs
Sample Reference No	SARL/A/CHE-1637	Sample Received on	27.04.2026
Sample Collected by	LABORATORY	Test Commenced on	27.04.2026
Sample Collected on	23.04.2026	Test Completed on	01.05.2026
Temperature	38°C	Relative Humidity	25%
Sample Condition	Fit for Analysis		

S. No.	Parameters	Protocol	Unit	Results	*Limits
1	Particulate Matter less than 10micron size (PM_{10})	IS:5182: Part 23:2006	$\mu g/m^3$	46.3	100
2	Particulate Matter less than 2.5micron size ($PM_{2.5}$)	IS 5182 (Part 24):2019	$\mu g/m^3$	21.1	60
3	Sulphur dioxide (SO_2)	IS:5182: Part 02:2001	$\mu g/m^3$	5.0	80
4	Nitrogen Dioxide (NO_2)	IS:5182: Part 06:2006	$\mu g/m^3$	7.5	80
5	Carbon monoxide (CO)	SARL/IOP/013 (Issue No:01, Issue Date – 01.03.2023)	mg/m^3	BDL (D.L – 1.1)	-

Remarks: Limits: *National Ambient air quality standards from CPCB. BDL- Below detectable limit. DL –Detectable limit

For Shrient Analytical and Research Labs Pvt. Ltd

Verified

Authorized Signatory
J. GNANAPRAKASAM
Technical Manager

END OF THE REPORT

Please Contact:
For any Technical Issues & Complaints: technical@shrientanalytical.com

Terms and conditions:
(1) The test items will not be retained for more than 15 days from the date of issue of test report. (2) The results relate only to the items tested (3) The test report shall not be reproduced except in full without the written approval of the laboratory (4) Any use for advertising purposes must be granted in writing. This technical report may only be quoted in full. This report is the result of a single examination of the object in question and is not generally applicable evaluation of the quality of other products in regular production. For further details, please see testing and certification regulation, chapter A-3.4. (5) The correctness of the information related to sample(s) in the Test Request Form/Customer letterhead/Email is the customer's responsibility. The laboratory reports the said information in the test report and is not liable for the same.

Shrient Analytical and Research Labs Pvt. Ltd
416/15, Dhargas Road, West Tambaram, Chennai- 600045
Phone Number +91 82208 36377 Email: - **info@shrientanalytical.com**
www.shrientanalytical.com

TEST REPORT

Report No.	SARL/2026/1638	Report Date.	01.05.2026

Customer Name & Address	Rough Stone & Gravel quarry of Thiru. B. Gopalakrishnan, extent of 2.37.0 Ha at S.F. Nos. 50/4, 50/5A, 51/1, 51/2, 51/3, 51/4, 51/5, 51/6, 51/7 & 51/8 of Vadipatti North Village, Palani Taluk, Dindigul District, Tamil Nadu.
Sample Description	AMBIENT AIR QUALITY
Sampling Procedure	IS – 5182 (Part – 14: 2000 & Part – V: Reaffirmed - 2003), CPCB Guide lines

Sample Location	A4-Kasanayampatty
Positioned height of Sampler	1.5 M above Ground Level

Customer Reference	By Mail	Sampling Duration	24 hrs
Sample Reference No	SARL/A/CHE-1638	Sample Received on	27.04.2026
Sample Collected by	LABORATORY	Test Commenced on	27.04.2026
Sample Collected on	23.04.2026	Test Completed on	01.05.2026
Temperature	38°C	Relative Humidity	25%
Sample Condition	Fit for Analysis		

S. No.	Parameters	Protocol	Unit	Results	*Limits
1	Particulate Matter less than 10micron size (PM_{10})	IS:5182: Part 23:2006	µg/m³	41.0	100
2	Particulate Matter less than 2.5micron size ($PM_{2.5}$)	IS 5182 (Part 24):2019	µg/m³	19.0	60
3	Sulphur dioxide (SO_2)	IS:5182: Part 02:2001	µg/m³	5.2	80
4	Nitrogen Dioxide (NO_2)	IS:5182: Part 06:2006	µg/m³	7.9	80
5	Carbon monoxide (CO)	SARL/IOP/013 (Issue No:01, Issue Date – 01.03.2023)	mg/m³	BDL (D.L – 1.1)	-

Remarks: Limits: *National Ambient air quality standards from CPCB. BDL- Below detectable limit. DL –Detectable limit

For Shrient Analytical and Research Labs Pvt. Ltd

Verified

Authorized Signatory
J. GNANAPRAKASAM
Technical Manager

END OF THE REPORT

Please Contact:
For any Technical Issues & Complaints: technical@shrientanalytical.com

Terms and conditions:
(1) The test items will not be retained for more than 15 days from the date of issue of test report. (2) The results relate only to the items tested (3) The test report shall not be reproduced except in full without the written approval of the laboratory (4) Any use for advertising purposes must be granted in writing. This technical report may only be quoted in full. This report is the result of a single examination of the object in question and is not generally applicable evaluation of the quality of other products in regular production. For further details, please see testing and certification regulation, chapter A-3.4. (5) The correctness of the information related to sample(s) in the Test Request Form/Customer letterhead/Email is the customer's responsibility. The laboratory reports the said information in the test report and is not liable for the same.

Shrient Analytical and Research Labs Pvt. Ltd

416/15, Dhargas Road, West Tambaram, Chennai- 600045
Phone Number +91 82208 36377 Email: - **info@shrientanalytical.com**
www.shrientanalytical.com

TEST REPORT

Report No.	SARL/2026/1639	Report Date.	01.05.2026

Customer Name & Address	Rough Stone & Gravel quarry of Thiru. B. Gopalakrishnan, extent of 2.37.0 Ha at S.F. Nos. 50/4, 50/5A, 51/1, 51/2, 51/3, 51/4, 51/5, 51/6, 51/7 & 51/8 of Vadipatti North Village, Palani Taluk, Dindigul District, Tamil Nadu.
Sample Description	AMBIENT AIR QUALITY
Sampling Procedure	IS – 5182 (Part – 14: 2000 & Part – V: Reaffirmed - 2003), CPCB Guide lines

Sample Location	A3-Kavalapatti
Positioned height of Sampler	1.5 M above Ground Level

Customer Reference	By Mail	Sampling Duration	24 hrs
Sample Reference No	SARL/A/CHE-1639	Sample Received on	27.04.2026
Sample Collected by	LABORATORY	Test Commenced on	27.04.2026
Sample Collected on	24.04.2026	Test Completed on	01.05.2026
Temperature	38°C	Relative Humidity	22%
Sample Condition	Fit for Analysis		

S. No.	Parameters	Protocol	Unit	Results	*Limits
1	Particulate Matter less than 10micron size (PM_{10})	IS:5182: Part 23:2006	µg/m³	49.9	100
2	Particulate Matter less than 2.5micron size ($PM_{2.5}$)	IS 5182 (Part 24):2019	µg/m³	22.7	60
3	Sulphur dioxide (SO_2)	IS:5182: Part 02:2001	µg/m³	5.7	80
4	Nitrogen Dioxide (NO_2)	IS:5182: Part 06:2006	µg/m³	8.2	80
5	Carbon monoxide (CO)	SARL/IOP/013 (Issue No:01, Issue Date – 01.03.2023)	mg/m³	BDL (D.L – 1.1)	-

Remarks: Limits: *National Ambient air quality standards from CPCB. BDL- Below detectable limit. DL –Detectable limit

For Shrient Analytical and Research Labs Pvt. Ltd

Verified

Authorized Signatory
J. GNANAPRAKASAM
Technical Manager

END OF THE REPORT

Please Contact:
For any Technical Issues & Complaints: technical@shrientanalytical.com

Terms and conditions:
(1) The test items will not be retained for more than 15 days from the date of issue of test report. (2) The results relate only to the items tested (3) The test report shall not be reproduced except in full without the written approval of the laboratory (4) Any use for advertising purposes must be granted in writing. This technical report may only be quoted in full. This report is the result of a single examination of the object in question and is not generally applicable evaluation of the quality of other products in regular production. For further details, please see testing and certification regulation, chapter A-3.4. (5) The correctness of the information related to sample(s) in the Test Request Form/Customer letterhead/Email is the customer's responsibility. The laboratory reports the said information in the test report and is not liable for the same.

Shrient Analytical and Research Labs Pvt. Ltd
416/15, Dhargas Road, West Tambaram, Chennai- 600045
Phone Number +91 82208 36377 Email: - **info@shrientanalytical.com**
www.shrientanalytical.com

TEST REPORT

Report No.	SARL/2026/1640	Report Date.	01.05.2026

Customer Name & Address	Rough Stone & Gravel quarry of Thiru. B. Gopalakrishnan, extent of 2.37.0 Ha at S.F. Nos. 50/4, 50/5A, 51/1, 51/2, 51/3, 51/4, 51/5, 51/6, 51/7 & 51/8 of Vadipatti North Village, Palani Taluk, Dindigul District, Tamil Nadu.
Sample Description	AMBIENT AIR QUALITY
Sampling Procedure	IS – 5182 (Part – 14: 2000 & Part – V: Reaffirmed - 2003), CPCB Guide lines

Sample Location	A4-Kasanayampatty
Positioned height of Sampler	1.5 M above Ground Level

Customer Reference	By Mail	Sampling Duration	24 hrs
Sample Reference No	SARL/A/CHE-1640	Sample Received on	27.04.2026
Sample Collected by	LABORATORY	Test Commenced on	27.04.2026
Sample Collected on	24.04.2026	Test Completed on	01.05.2026
Temperature	38°C	Relative Humidity	22%
Sample Condition	Fit for Analysis		

S. No.	Parameters	Protocol	Unit	Results	*Limits
1	Particulate Matter less than 10micron size (PM_{10})	IS:5182: Part 23:2006	$\mu g/m^3$	45.7	100
2	Particulate Matter less than 2.5micron size ($PM_{2.5}$)	IS 5182 (Part 24):2019	$\mu g/m^3$	21.1	60
3	Sulphur dioxide (SO_2)	IS:5182: Part 02:2001	$\mu g/m^3$	6.3	80
4	Nitrogen Dioxide (NO_2)	IS:5182: Part 06:2006	$\mu g/m^3$	9.4	80
5	Carbon monoxide (CO)	SARL/IOP/013 (Issue No:01, Issue Date – 01.03.2023)	mg/m^3	BDL (D.L – 1.1)	-

Remarks: Limits: *National Ambient air quality standards from CPCB. BDL- Below detectable limit. DL –Detectable limit

For Shrient Analytical and Research Labs Pvt. Ltd

Verified

Authorized Signatory
J. GNANAPRAKASAM
Technical Manager

END OF THE REPORT

Please Contact:
For any Technical Issues & Complaints: technical@shrientanalytical.com

Terms and conditions:
(1) The test items will not be retained for more than 15 days from the date of issue of test report. (2) The results relate only to the items tested (3) The test report shall not be reproduced except in full without the written approval of the laboratory (4) Any use for advertising purposes must be granted in writing. This technical report may only be quoted in full. This report is the result of a single examination of the object in question and is not generally applicable evaluation of the quality of other products in regular production. For further details, please see testing and certification regulation, chapter A-3.4. (5) The correctness of the information related to sample(s) in the Test Request Form/Customer letterhead/Email is the customer's responsibility. The laboratory reports the said information in the test report and is not liable for the same.

Shrient Analytical and Research Labs Pvt. Ltd
416/15, Dhargas Road, West Tambaram, Chennai- 600045
Phone Number +91 82208 36377 Email: - **info@shrientanalytical.com**
www.shrientanalytical.com

TEST REPORT

Report No.	SARL/2026/1641	Report Date.	01.05.2026

Customer Name & Address	Rough Stone & Gravel quarry of Thiru. B. Gopalakrishnan, extent of 2.37.0 Ha at S.F. Nos. 50/4, 50/5A, 51/1, 51/2, 51/3, 51/4, 51/5, 51/6, 51/7 & 51/8 of Vadipatti North Village, Palani Taluk, Dindigul District, Tamil Nadu.
Sample Description	AMBIENT AIR QUALITY
Sampling Procedure	IS – 5182 (Part – 14: 2000 & Part – V: Reaffirmed - 2003), CPCB Guide lines

Sample Location	A1- Within Mine Lease area
Positioned height of Sampler	1.5 M above Ground Level

Customer Reference	By Mail	Sampling Duration	24 hrs
Sample Reference No	SARL/A/CHE-1641	Sample Received on	27.04.2026
Sample Collected by	LABORATORY	Test Commenced on	27.04.2026
Sample Collected on	25.04.2026	Test Completed on	01.05.2026
Temperature	37°C	Relative Humidity	27%
Sample Condition	Fit for Analysis		

S. No.	Parameters	Protocol	Unit	Results	*Limits
1	Particulate Matter less than 10micron size (PM_{10})	IS:5182: Part 23:2006	$\mu g/m^3$	72.8	100
2	Particulate Matter less than 2.5micron size ($PM_{2.5}$)	IS 5182 (Part 24):2019	$\mu g/m^3$	34.6	60
3	Sulphur dioxide (SO_2)	IS:5182: Part 02:2001	$\mu g/m^3$	7.8	80
4	Nitrogen Dioxide (NO_2)	IS:5182: Part 06:2006	$\mu g/m^3$	12.2	80
5	Carbon monoxide (CO)	SARL/IOP/013 (Issue No:01, Issue Date – 01.03.2023)	mg/m^3	BDL (D.L – 1.1)	-

Remarks: Limits: *National Ambient air quality standards from CPCB. BDL- Below detectable limit. DL –Detectable limit

For Shrient Analytical and Research Labs Pvt. Ltd

Verified

Authorized Signatory
J. GNANAPRAKASAM
Technical Manager

END OF THE REPORT

Please Contact:
For any Technical Issues & Complaints: technical@shrientanalytical.com

Terms and conditions:
(1) The test items will not be retained for more than 15 days from the date of issue of test report. (2) The results relate only to the items tested (3) The test report shall not be reproduced except in full without the written approval of the laboratory (4) Any use for advertising purposes must be granted in writing. This technical report may only be quoted in full. This report is the result of a single examination of the object in question and is not generally applicable evaluation of the quality of other products in regular production. For further details, please see testing and certification regulation, chapter A-3.4. (5) The correctness of the information related to sample(s) in the Test Request Form/Customer letterhead/Email is the customer's responsibility. The laboratory reports the said information in the test report and is not liable for the same.

Shrient Analytical and Research Labs Pvt. Ltd

416/15, Dhargas Road, West Tambaram, Chennai- 600045
Phone Number +91 82208 36377 Email: - **info@shrientanalytical.com**
www.shrientanalytical.com

TEST REPORT

Report No.	SARL/2026/1642	Report Date.	01.05.2026

Customer Name & Address	Rough Stone & Gravel quarry of Thiru. B. Gopalakrishnan, extent of 2.37.0 Ha at S.F. Nos. 50/4, 50/5A, 51/1, 51/2, 51/3, 51/4, 51/5, 51/6, 51/7 & 51/8 of Vadipatti North Village, Palani Taluk, Dindigul District, Tamil Nadu.
Sample Description	AMBIENT AIR QUALITY
Sampling Procedure	IS – 5182 (Part – 14: 2000 & Part – V: Reaffirmed - 2003), CPCB Guide lines

Sample Location	A2-Pappampatti
Positioned height of Sampler	1.5 M above Ground Level

Customer Reference	By Mail	Sampling Duration	24 hrs
Sample Reference No	SARL/A/CHE-1642	Sample Received on	27.04.2026
Sample Collected by	LABORATORY	Test Commenced on	27.04.2026
Sample Collected on	25.04.2026	Test Completed on	01.05.2026
Temperature	37°C	Relative Humidity	27%
Sample Condition	Fit for Analysis		

S. No.	Parameters	Protocol	Unit	Results	*Limits
1	Particulate Matter less than 10micron size (PM_{10})	IS:5182: Part 23:2006	µg/m³	42.9	100
2	Particulate Matter less than 2.5micron size ($PM_{2.5}$)	IS 5182 (Part 24):2019	µg/m³	20.3	60
3	Sulphur dioxide (SO_2)	IS:5182: Part 02:2001	µg/m³	5.1	80
4	Nitrogen Dioxide (NO_2)	IS:5182: Part 06:2006	µg/m³	7.9	80
5	Carbon monoxide (CO)	SARL/IOP/013 (Issue No:01, Issue Date – 01.03.2023)	mg/m³	BDL (D.L – 1.1)	-

Remarks: Limits: *National Ambient air quality standards from CPCB. BDL- Below detectable limit. DL –Detectable limit

For Shrient Analytical and Research Labs Pvt. Ltd

Verified

Shrient Analytical & Research Labs Pvt Ltd Chennai - 45

Authorized Signatory
J. GNANAPRAKASAM
Technical Manager

END OF THE REPORT

Please Contact:
For any Technical Issues & Complaints: technical@shrientanalytical.com

Terms and conditions:
(1) The test items will not be retained for more than 15 days from the date of issue of test report. (2) The results relate only to the items tested (3) The test report shall not be reproduced except in full without the written approval of the laboratory (4) Any use for advertising purposes must be granted in writing. This technical report may only be quoted in full. This report is the result of a single examination of the object in question and is not generally applicable evaluation of the quality of other products in regular production. For further details, please see testing and certification regulation, chapter A-3.4. (5) The correctness of the information related to sample(s) in the Test Request Form/Customer letterhead/Email is the customer's responsibility. The laboratory reports the said information in the test report and is not liable for the same.

Shrient Analytical and Research Labs Pvt. Ltd

416/15, Dhargas Road, West Tambaram, Chennai- 600045
Phone Number +91 82208 36377 Email: - **info@shrientanalytical.com**
www.shrientanalytical.com

TEST REPORT

Report No.	SARL/2026/1643	Report Date.	01.05.2026

Customer Name & Address	Rough Stone & Gravel quarry of Thiru. B. Gopalakrishnan, extent of 2.37.0 Ha at S.F. Nos. 50/4, 50/5A, 51/1, 51/2, 51/3, 51/4, 51/5, 51/6, 51/7 & 51/8 of Vadipatti North Village, Palani Taluk, Dindigul District, Tamil Nadu.
Sample Description	AMBIENT AIR QUALITY
Sampling Procedure	IS – 5182 (Part – 14: 2000 & Part – V: Reaffirmed - 2003), CPCB Guide lines

Sample Location	A1- Within Mine Lease area
Positioned height of Sampler	1.5 M above Ground Level

Customer Reference	By Mail	Sampling Duration	24 hrs
Sample Reference No	SARL/A/CHE-1643	Sample Received on	27.04.2026
Sample Collected by	LABORATORY	Test Commenced on	27.04.2026
Sample Collected on	26.04.2026	Test Completed on	01.05.2026
Temperature	38°C	Relative Humidity	23%
Sample Condition	Fit for Analysis		

S. No.	Parameters	Protocol	Unit	Results	*Limits
1	Particulate Matter less than 10micron size (PM_{10})	IS:5182: Part 23:2006	$\mu g/m^3$	69.5	100
2	Particulate Matter less than 2.5micron size ($PM_{2.5}$)	IS 5182 (Part 24):2019	$\mu g/m^3$	33.0	60
3	Sulphur dioxide (SO_2)	IS:5182: Part 02:2001	$\mu g/m^3$	7.4	80
4	Nitrogen Dioxide (NO_2)	IS:5182: Part 06:2006	$\mu g/m^3$	10.9	80
5	Carbon monoxide (CO)	SARL/IOP/013 (Issue No:01, Issue Date – 01.03.2023)	mg/m^3	BDL (D.L – 1.1)	-

Remarks: Limits: *National Ambient air quality standards from CPCB. BDL- Below detectable limit. DL –Detectable limit

For Shrient Analytical and Research Labs Pvt. Ltd

Verified

Authorized Signatory
J. GNANAPRAKASAM
Technical Manager

END OF THE REPORT

Please Contact:
For any Technical Issues & Complaints: technical@shrientanalytical.com

Terms and conditions:
(1) The test items will not be retained for more than 15 days from the date of issue of test report. (2) The results relate only to the items tested (3) The test report shall not be reproduced except in full without the written approval of the laboratory (4) Any use for advertising purposes must be granted in writing. This technical report may only be quoted in full. This report is the result of a single examination of the object in question and is not generally applicable evaluation of the quality of other products in regular production. For further details, please see testing and certification regulation, chapter A-3.4. (5) The correctness of the information related to sample(s) in the Test Request Form/Customer letterhead/Email is the customer's responsibility. The laboratory reports the said information in the test report and is not liable for the same.

Shrient Analytical and Research Labs Pvt. Ltd

416/15, Dhargas Road, West Tambaram, Chennai- 600045
Phone Number +91 82208 36377 Email: - **info@shrientanalytical.com**
www.shrientanalytical.com

TEST REPORT

Report No.	SARL/2026/1644	Report Date.	01.05.2026

Customer Name & Address	Rough Stone & Gravel quarry of Thiru. B. Gopalakrishnan, extent of 2.37.0 Ha at S.F. Nos. 50/4, 50/5A, 51/1, 51/2, 51/3, 51/4, 51/5, 51/6, 51/7 & 51/8 of Vadipatti North Village, Palani Taluk, Dindigul District, Tamil Nadu.
Sample Description	AMBIENT AIR QUALITY
Sampling Procedure	IS – 5182 (Part – 14: 2000 & Part – V: Reaffirmed - 2003), CPCB Guide lines

Sample Location	A2-Pappampatti
Positioned height of Sampler	1.5 M above Ground Level

Customer Reference	By Mail	Sampling Duration	24 hrs
Sample Reference No	SARL/A/CHE-1644	Sample Received on	27.04.2026
Sample Collected by	LABORATORY	Test Commenced on	27.04.2026
Sample Collected on	26.04.2026	Test Completed on	01.05.2026
Temperature	38°C	Relative Humidity	23%
Sample Condition	Fit for Analysis		

S. No.	Parameters	Protocol	Unit	Results	*Limits
1	Particulate Matter less than 10micron size (PM_{10})	IS:5182: Part 23:2006	$\mu g/m^3$	48.5	100
2	Particulate Matter less than 2.5micron size ($PM_{2.5}$)	IS 5182 (Part 24):2019	$\mu g/m^3$	22.3	60
3	Sulphur dioxide (SO_2)	IS:5182: Part 02:2001	$\mu g/m^3$	5.8	80
4	Nitrogen Dioxide (NO_2)	IS:5182: Part 06:2006	$\mu g/m^3$	8.5	80
5	Carbon monoxide (CO)	SARL/IOP/013 (Issue No:01, Issue Date – 01.03.2023)	mg/m^3	BDL (D.L – 1.1)	-

Remarks: Limits: *National Ambient air quality standards from CPCB. BDL- Below detectable limit. DL –Detectable limit

For Shrient Analytical and Research Labs Pvt. Ltd

Verified

Authorized Signatory
J. GNANAPRAKASAM
Technical Manager

END OF THE REPORT

Please Contact:
For any Technical Issues & Complaints: technical@shrientanalytical.com

Terms and conditions:
(1) The test items will not be retained for more than 15 days from the date of issue of test report. (2) The results relate only to the items tested (3) The test report shall not be reproduced except in full without the written approval of the laboratory (4) Any use for advertising purposes must be granted in writing. This technical report may only be quoted in full. This report is the result of a single examination of the object in question and is not generally applicable evaluation of the quality of other products in regular production. For further details, please see testing and certification regulation, chapter A-3.4. (5) The correctness of the information related to sample(s) in the Test Request Form/Customer letterhead/Email is the customer's responsibility. The laboratory reports the said information in the test report and is not liable for the same.

Shrient Analytical and Research Labs Pvt. Ltd

416/15, Dhargas Road, West Tambaram, Chennai- 600045
Phone Number +91 82208 36377 Email: - **info@shrientanalytical.com**
www.shrientanalytical.com

TEST REPORT

Report No.	SARL/2026/1721	Report Date.	08.05.2026

Customer Name & Address	Rough Stone & Gravel quarry of Thiru. B. Gopalakrishnan, extent of 2.37.0 Ha at S.F. Nos. 50/4, 50/5A, 51/1, 51/2, 51/3, 51/4, 51/5, 51/6, 51/7 & 51/8 of Vadipatti North Village, Palani Taluk, Dindigul District, Tamil Nadu.
Sample Description	AMBIENT AIR QUALITY
Sampling Procedure	IS – 5182 (Part – 14: 2000 & Part – V: Reaffirmed - 2003), CPCB Guide lines

Sample Location	A1- Within Mine Lease area
Positioned height of Sampler	1.5 M above Ground Level

Customer Reference	By Mail	Sampling Duration	24 hrs
Sample Reference No	SARL/A/CHE-1721	Sample Received on	04.05.2026
Sample Collected by	LABORATORY	Test Commenced on	04.05.2026
Sample Collected on	28.04.2026	Test Completed on	08.05.2026
Temperature	38°C	Relative Humidity	28%
Sample Condition	Fit for Analysis		

S. No.	Parameters	Protocol	Unit	Results	*Limits
1	Particulate Matter less than 10micron size (PM_{10})	IS:5182: Part 23:2006	$\mu g/m^3$	60.2	100
2	Particulate Matter less than 2.5micron size ($PM_{2.5}$)	IS 5182 (Part 24):2019	$\mu g/m^3$	28.6	60
3	Sulphur dioxide (SO_2)	IS:5182: Part 02:2001	$\mu g/m^3$	6.6	80
4	Nitrogen Dioxide (NO_2)	IS:5182: Part 06:2006	$\mu g/m^3$	9.5	80
5	Carbon monoxide (CO)	SARL/IOP/013 (Issue No:01, Issue Date – 01.03.2023)	mg/m^3	BDL(DL-1.1)	-

Remarks: Limits: *National Ambient air quality standards from CPCB. BDL- Below detectable limit. DL –Detectable limit

.

For Shrient Analytical and Research Labs Pvt. Ltd

Verified

Authorized Signatory

J. GNANAPRAKASAM
Technical Manager

END OF THE REPORT

Please Contact:
For any Technical Issues & Complaints: technical@shrientanalytical.com

Terms and conditions:
(1) The test items will not be retained for more than 15 days from the date of issue of test report. (2) The results relate only to the items tested (3) The test report shall not be reproduced except in full without the written approval of the laboratory (4) Any use for advertising purposes must be granted in writing. This technical report may only be quoted in full. This report is the result of a single examination of the object in question and is not generally applicable evaluation of the quality of other products in regular production. For further details, please see testing and certification regulation, chapter A-3.4. (5) The correctness of the information related to sample(s) in the Test Request Form/Customer letterhead/Email is the customer's responsibility. The laboratory reports the said information in the test report and is not liable for the same.

Shrient Analytical and Research Labs Pvt. Ltd

416/15, Dhargas Road, West Tambaram, Chennai- 600045
Phone Number +91 82208 36377 Email: - **info@shrientanalytical.com**
www.shrientanalytical.com

TEST REPORT

Report No.	SARL/2026/1722	Report Date.	08.05.2026

Customer Name & Address	Rough Stone & Gravel quarry of Thiru. B. Gopalakrishnan, extent of 2.37.0 Ha at S.F. Nos. 50/4, 50/5A, 51/1, 51/2, 51/3, 51/4, 51/5, 51/6, 51/7 & 51/8 of Vadipatti North Village, Palani Taluk, Dindigul District, Tamil Nadu.
Sample Description	AMBIENT AIR QUALITY
Sampling Procedure	IS – 5182 (Part – 14: 2000 & Part – V: Reaffirmed - 2003), CPCB Guide lines

Sample Location	A2-Pappampatti
Positioned height of Sampler	1.5 M above Ground Level

Customer Reference	By Mail	Sampling Duration	24 hrs
Sample Reference No	SARL/A/CHE-1722	Sample Received on	04.05.2026
Sample Collected by	LABORATORY	Test Commenced on	04.05.2026
Sample Collected on	28.04.2026	Test Completed on	08.05.2026
Temperature	38°C	Relative Humidity	28%
Sample Condition	Fit for Analysis		

S. No.	Parameters	Protocol	Unit	Results	*Limits
1	Particulate Matter less than 10micron size (PM_{10})	IS:5182: Part 23:2006	µg/m³	61.4	100
2	Particulate Matter less than 2.5micron size ($PM_{2.5}$)	IS 5182 (Part 24):2019	µg/m³	28.6	60
3	Sulphur dioxide (SO_2)	IS:5182: Part 02:2001	µg/m³	7.4	80
4	Nitrogen Dioxide (NO_2)	IS:5182: Part 06:2006	µg/m³	11.1	80
5	Carbon monoxide (CO)	SARL/IOP/013 (Issue No:01, Issue Date – 01.03.2023)	mg/m³	BDL(DL-1.1)	-

Remarks: Limits: *National Ambient air quality standards from CPCB. BDL- Below detectable limit. DL –Detectable limit

For Shrient Analytical and Research Labs Pvt. Ltd

Verified

Shrient Analytical & Research Labs Pvt Ltd Chennai - 45

Authorized Signatory
J. GNANAPRAKASAM
Technical Manager

END OF THE REPORT

Please Contact:
For any Technical Issues & Complaints: technical@shrientanalytical.com

Terms and conditions:
(1) The test items will not be retained for more than 15 days from the date of issue of test report. (2) The results relate only to the items tested (3) The test report shall not be reproduced except in full without the written approval of the laboratory (4) Any use for advertising purposes must be granted in writing. This technical report may only be quoted in full. This report is the result of a single examination of the object in question and is not generally applicable evaluation of the quality of other products in regular production. For further details, please see testing and certification regulation, chapter A-3.4. (5) The correctness of the information related to sample(s) in the Test Request Form/Customer letterhead/Email is the customer's responsibility. The laboratory reports the said information in the test report and is not liable for the same.

Shrient Analytical and Research Labs Pvt. Ltd

416/15, Dhargas Road, West Tambaram, Chennai- 600045
Phone Number +91 82208 36377 Email: - **info@shrientanalytical.com**
www.shrientanalytical.com

TEST REPORT

Report No.	SARL/2026/1723	Report Date.	08.05.2026

Customer Name & Address	Rough Stone & Gravel quarry of Thiru. B. Gopalakrishnan, extent of 2.37.0 Ha at S.F. Nos. 50/4, 50/5A, 51/1, 51/2, 51/3, 51/4, 51/5, 51/6, 51/7 & 51/8 of Vadipatti North Village, Palani Taluk, Dindigul District, Tamil Nadu.
Sample Description	AMBIENT AIR QUALITY
Sampling Procedure	IS – 5182 (Part – 14: 2000 & Part – V: Reaffirmed - 2003), CPCB Guide lines

Sample Location	A1- Within Mine Lease area
Positioned height of Sampler	1.5 M above Ground Level

Customer Reference	By Mail	Sampling Duration	24 hrs
Sample Reference No	SARL/A/CHE-1723	Sample Received on	04.05.2026
Sample Collected by	LABORATORY	Test Commenced on	04.05.2026
Sample Collected on	29.04.2026	Test Completed on	08.05.2026
Temperature	38°C	Relative Humidity	31%
Sample Condition	Fit for Analysis		

S. No.	Parameters	Protocol	Unit	Results	*Limits
1	Particulate Matter less than 10micron size (PM_{10})	IS:5182: Part 23:2006	$\mu g/m^3$	68.4	100
2	Particulate Matter less than 2.5micron size ($PM_{2.5}$)	IS 5182 (Part 24):2019	$\mu g/m^3$	32.5	60
3	Sulphur dioxide (SO_2)	IS:5182: Part 02:2001	$\mu g/m^3$	7.3	80
4	Nitrogen Dioxide (NO_2)	IS:5182: Part 06:2006	$\mu g/m^3$	10.7	80
5	Carbon monoxide (CO)	SARL/IOP/013 (Issue No:01, Issue Date – 01.03.2023)	mg/m^3	BDL(DL-1.1)	-

Remarks: Limits: *National Ambient air quality standards from CPCB. BDL- Below detectable limit. DL –Detectable limit

For Shrient Analytical and Research Labs Pvt. Ltd

Verified

Authorized Signatory
J. GNANAPRAKASAM
Technical Manager

END OF THE REPORT

Please Contact:
For any Technical Issues & Complaints: technical@shrientanalytical.com

Terms and conditions:
(1) The test items will not be retained for more than 15 days from the date of issue of test report. (2) The results relate only to the items tested (3) The test report shall not be reproduced except in full without the written approval of the laboratory (4) Any use for advertising purposes must be granted in writing. This technical report may only be quoted in full. This report is the result of a single examination of the object in question and is not generally applicable evaluation of the quality of other products in regular production. For further details, please see testing and certification regulation, chapter A-3.4. (5) The correctness of the information related to sample(s) in the Test Request Form/Customer letterhead/Email is the customer's responsibility. The laboratory reports the said information in the test report and is not liable for the same.

Shrient Analytical and Research Labs Pvt. Ltd

416/15, Dhargas Road, West Tambaram, Chennai- 600045
Phone Number +91 82208 36377 Email: - **info@shrientanalytical.com**
www.shrientanalytical.com

TEST REPORT

Report No.	SARL/2026/1724	Report Date.	08.05.2026

Customer Name & Address	Rough Stone & Gravel quarry of Thiru. B. Gopalakrishnan, extent of 2.37.0 Ha at S.F. Nos. 50/4, 50/5A, 51/1, 51/2, 51/3, 51/4, 51/5, 51/6, 51/7 & 51/8 of Vadipatti North Village, Palani Taluk, Dindigul District, Tamil Nadu.
Sample Description	AMBIENT AIR QUALITY
Sampling Procedure	IS – 5182 (Part – 14: 2000 & Part – V: Reaffirmed - 2003), CPCB Guide lines

Sample Location	A2-Pappampatti
Positioned height of Sampler	1.5 M above Ground Level

Customer Reference	By Mail	Sampling Duration	24 hrs
Sample Reference No	SARL/A/CHE-1724	Sample Received on	04.05.2026
Sample Collected by	LABORATORY	Test Commenced on	04.05.2026
Sample Collected on	29.04.2026	Test Completed on	08.05.2026
Temperature	38°C	Relative Humidity	31%
Sample Condition	Fit for Analysis		

S. No.	Parameters	Protocol	Unit	Results	*Limits
1	Particulate Matter less than 10micron size (PM_{10})	IS:5182: Part 23:2006	$\mu g/m^3$	57.8	100
2	Particulate Matter less than 2.5micron size ($PM_{2.5}$)	IS 5182 (Part 24):2019	$\mu g/m^3$	26.6	60
3	Sulphur dioxide (SO_2)	IS:5182: Part 02:2001	$\mu g/m^3$	7.0	80
4	Nitrogen Dioxide (NO_2)	IS:5182: Part 06:2006	$\mu g/m^3$	10.0	80
5	Carbon monoxide (CO)	SARL/IOP/013 (Issue No:01, Issue Date – 01.03.2023)	mg/m^3	BDL(DL-1.1)	-

Remarks: Limits: *National Ambient air quality standards from CPCB. BDL- Below detectable limit. DL –Detectable limit

For Shrient Analytical and Research Labs Pvt. Ltd

Verified

Authorized Signatory
J. GNANAPRAKASAM
Technical Manager

END OF THE REPORT

Please Contact:
For any Technical Issues & Complaints: technical@shrientanalytical.com

Terms and conditions:
(1) The test items will not be retained for more than 15 days from the date of issue of test report. (2) The results relate only to the items tested (3) The test report shall not be reproduced except in full without the written approval of the laboratory (4) Any use for advertising purposes must be granted in writing. This technical report may only be quoted in full. This report is the result of a single examination of the object in question and is not generally applicable evaluation of the quality of other products in regular production. For further details, please see testing and certification regulation, chapter A-3.4. (5) The correctness of the information related to sample(s) in the Test Request Form/Customer letterhead/Email is the customer's responsibility. The laboratory reports the said information in the test report and is not liable for the same.

Shrient Analytical and Research Labs Pvt. Ltd

416/15, Dhargas Road, West Tambaram, Chennai- 600045
Phone Number +91 82208 36377 Email: - **info@shrientanalytical.com**
www.shrientanalytical.com

TEST REPORT

Report No.	SARL/2026/1725	Report Date.	08.05.2026

Customer Name & Address	Rough Stone & Gravel quarry of Thiru. B. Gopalakrishnan, extent of 2.37.0 Ha at S.F. Nos. 50/4, 50/5A, 51/1, 51/2, 51/3, 51/4, 51/5, 51/6, 51/7 & 51/8 of Vadipatti North Village, Palani Taluk, Dindigul District, Tamil Nadu.
Sample Description	AMBIENT AIR QUALITY
Sampling Procedure	IS – 5182 (Part – 14: 2000 & Part – V: Reaffirmed - 2003), CPCB Guide lines

Sample Location	A3-Kavalapatti
Positioned height of Sampler	1.5 M above Ground Level

Customer Reference	By Mail	Sampling Duration	24 hrs
Sample Reference No	SARL/A/CHE-1725	Sample Received on	04.05.2026
Sample Collected by	LABORATORY	Test Commenced on	04.05.2026
Sample Collected on	30.04.2026	Test Completed on	08.05.2026
Temperature	38°C	Relative Humidity	32%
Sample Condition	Fit for Analysis		

S. No.	Parameters	Protocol	Unit	Results	*Limits
1	Particulate Matter less than 10micron size (PM_{10})	IS:5182: Part 23:2006	µg/m^3	56.8	100
2	Particulate Matter less than 2.5micron size ($PM_{2.5}$)	IS 5182 (Part 24):2019	µg/m^3	25.8	60
3	Sulphur dioxide (SO_2)	IS:5182: Part 02:2001	µg/m^3	7.1	80
4	Nitrogen Dioxide (NO_2)	IS:5182: Part 06:2006	µg/m^3	10.4	80
5	Carbon monoxide (CO)	SARL/IOP/013 (Issue No:01, Issue Date – 01.03.2023)	mg/m^3	BDL(DL-1.1)	-

Remarks: Limits: *National Ambient air quality standards from CPCB. BDL- Below detectable limit. DL –Detectable limit

For Shrient Analytical and Research Labs Pvt. Ltd

Verified

Authorized Signatory
J. GNANAPRAKASAM
Technical Manager

Shrient Analytical & Research Labs Pvt Ltd Chennai - 45

*****END OF THE REPORT*****

Please Contact:
For any Technical Issues & Complaints: technical@shrientanalytical.com

Terms and conditions:
(1) The test items will not be retained for more than 15 days from the date of issue of test report. (2) The results relate only to the items tested (3) The test report shall not be reproduced except in full without the written approval of the laboratory (4) Any use for advertising purposes must be granted in writing. This technical report may only be quoted in full. This report is the result of a single examination of the object in question and is not generally applicable evaluation of the quality of other products in regular production. For further details, please see testing and certification regulation, chapter A-3.4. (5) The correctness of the information related to sample(s) in the Test Request Form/Customer letterhead/Email is the customer's responsibility. The laboratory reports the said information in the test report and is not liable for the same.

Shrient Analytical and Research Labs Pvt. Ltd

416/15, Dhargas Road, West Tambaram, Chennai- 600045
Phone Number +91 82208 36377 Email: - **info@shrientanalytical.com**
www.shrientanalytical.com

TEST REPORT

Report No.	SARL/2026/1726	Report Date.	08.05.2026

Customer Name & Address	Rough Stone & Gravel quarry of Thiru. B. Gopalakrishnan, extent of 2.37.0 Ha at S.F. Nos. 50/4, 50/5A, 51/1, 51/2, 51/3, 51/4, 51/5, 51/6, 51/7 & 51/8 of Vadipatti North Village, Palani Taluk, Dindigul District, Tamil Nadu.
Sample Description	AMBIENT AIR QUALITY
Sampling Procedure	IS – 5182 (Part – 14: 2000 & Part – V: Reaffirmed - 2003), CPCB Guide lines

Sample Location	A4-Kasanayampatty
Positioned height of Sampler	1.5 M above Ground Level

Customer Reference	By Mail	Sampling Duration	24 hrs
Sample Reference No	SARL/A/CHE-1726	Sample Received on	04.05.2026
Sample Collected by	LABORATORY	Test Commenced on	04.05.2026
Sample Collected on	30.04.2026	Test Completed on	08.05.2026
Temperature	38°C	Relative Humidity	32%
Sample Condition	Fit for Analysis		

S. No.	Parameters	Protocol	Unit	Results	*Limits
1	Particulate Matter less than 10micron size (PM_{10})	IS:5182: Part 23:2006	$\mu g/m^3$	49.1	100
2	Particulate Matter less than 2.5micron size ($PM_{2.5}$)	IS 5182 (Part 24):2019	$\mu g/m^3$	22.7	60
3	Sulphur dioxide (SO_2)	IS:5182: Part 02:2001	$\mu g/m^3$	7.2	80
4	Nitrogen Dioxide (NO_2)	IS:5182: Part 06:2006	$\mu g/m^3$	11.1	80
5	Carbon monoxide (CO)	SARL/IOP/013 (Issue No:01, Issue Date – 01.03.2023)	mg/m^3	BDL(DL-1.1)	-

Remarks: Limits: *National Ambient air quality standards from CPCB. BDL- Below detectable limit. DL –Detectable limit

For Shrient Analytical and Research Labs Pvt. Ltd

Verified

Authorized Signatory
J. GNANAPRAKASAM
Technical Manager

END OF THE REPORT

Please Contact:
For any Technical Issues & Complaints: technical@shrientanalytical.com

Terms and conditions:
(1) The test items will not be retained for more than 15 days from the date of issue of test report. (2) The results relate only to the items tested (3) The test report shall not be reproduced except in full without the written approval of the laboratory (4) Any use for advertising purposes must be granted in writing. This technical report may only be quoted in full. This report is the result of a single examination of the object in question and is not generally applicable evaluation of the quality of other products in regular production. For further details, please see testing and certification regulation, chapter A-3.4. (5) The correctness of the information related to sample(s) in the Test Request Form/Customer letterhead/Email is the customer's responsibility. The laboratory reports the said information in the test report and is not liable for the same.

Shrient Analytical and Research Labs Pvt. Ltd
416/15, Dhargas Road, West Tambaram, Chennai- 600045
Phone Number +91 82208 36377 Email: - **info@shrientanalytical.com**
www.shrientanalytical.com

TEST REPORT

Report No.	SARL/2026/1727	Report Date.	08.05.2026

Customer Name & Address	Rough Stone & Gravel quarry of Thiru. B. Gopalakrishnan, extent of 2.37.0 Ha at S.F. Nos. 50/4, 50/5A, 51/1, 51/2, 51/3, 51/4, 51/5, 51/6, 51/7 & 51/8 of Vadipatti North Village, Palani Taluk, Dindigul District, Tamil Nadu.
Sample Description	AMBIENT AIR QUALITY
Sampling Procedure	IS – 5182 (Part – 14: 2000 & Part – V: Reaffirmed - 2003), CPCB Guide lines

Sample Location	A3-Kavalapatti
Positioned height of Sampler	1.5 M above Ground Level

Customer Reference	By Mail	Sampling Duration	24 hrs
Sample Reference No	SARL/A/CHE-1727	Sample Received on	04.05.2026
Sample Collected by	LABORATORY	Test Commenced on	04.05.2026
Sample Collected on	01.05.2026	Test Completed on	08.05.2026
Temperature	37°C	Relative Humidity	34%
Sample Condition	Fit for Analysis		

S. No.	Parameters	Protocol	Unit	Results	*Limits
1	Particulate Matter less than 10micron size (PM_{10})	IS:5182: Part 23:2006	$\mu g/m^3$	53.0	100
2	Particulate Matter less than 2.5micron size ($PM_{2.5}$)	IS 5182 (Part 24):2019	$\mu g/m^3$	24.1	60
3	Sulphur dioxide (SO_2)	IS:5182: Part 02:2001	$\mu g/m^3$	6.3	80
4	Nitrogen Dioxide (NO_2)	IS:5182: Part 06:2006	$\mu g/m^3$	9.0	80
5	Carbon monoxide (CO)	SARL/IOP/013 (Issue No:01, Issue Date – 01.03.2023)	mg/m^3	BDL(DL-1.1)	-

Remarks: Limits: *National Ambient air quality standards from CPCB. BDL- Below detectable limit. DL –Detectable limit

For Shrient Analytical and Research Labs Pvt. Ltd

Verified

Shrient Analytical & Research Labs Pvt Ltd Chennai - 45.

Authorized Signatory
J. GNANAPRAKASAM
Technical Manager

END OF THE REPORT

Please Contact:
For any Technical Issues & Complaints: technical@shrientanalytical.com

Terms and conditions:
(1) The test items will not be retained for more than 15 days from the date of issue of test report. (2) The results relate only to the items tested (3) The test report shall not be reproduced except in full without the written approval of the laboratory (4) Any use for advertising purposes must be granted in writing. This technical report may only be quoted in full. This report is the result of a single examination of the object in question and is not generally applicable evaluation of the quality of other products in regular production. For further details, please see testing and certification regulation, chapter A-3.4. (5) The correctness of the information related to sample(s) in the Test Request Form/Customer letterhead/Email is the customer's responsibility. The laboratory reports the said information in the test report and is not liable for the same.

Shrient Analytical and Research Labs Pvt. Ltd
416/15, Dhargas Road, West Tambaram, Chennai- 600045
Phone Number +91 82208 36377 Email: - **info@shrientanalytical.com**
www.shrientanalytical.com

TEST REPORT

Report No.	SARL/2026/1728	Report Date.	08.05.2026

Customer Name & Address	Rough Stone & Gravel quarry of Thiru. B. Gopalakrishnan, extent of 2.37.0 Ha at S.F. Nos. 50/4, 50/5A, 51/1, 51/2, 51/3, 51/4, 51/5, 51/6, 51/7 & 51/8 of Vadipatti North Village, Palani Taluk, Dindigul District, Tamil Nadu.
Sample Description	AMBIENT AIR QUALITY
Sampling Procedure	IS – 5182 (Part – 14: 2000 & Part – V: Reaffirmed - 2003), CPCB Guide lines

Sample Location	A4-Kasanayampatty
Positioned height of Sampler	1.5 M above Ground Level

Customer Reference	By Mail	Sampling Duration	24 hrs
Sample Reference No	SARL/A/CHE-1728	Sample Received on	04.05.2026
Sample Collected by	LABORATORY	Test Commenced on	04.05.2026
Sample Collected on	01.05.2026	Test Completed on	08.05.2026
Temperature	37°C	Relative Humidity	34%
Sample Condition	Fit for Analysis		

S. No.	Parameters	Protocol	Unit	Results	*Limits
1	Particulate Matter less than 10micron size (PM_{10})	IS:5182: Part 23:2006	µg/m³	47.4	100
2	Particulate Matter less than 2.5micron size ($PM_{2.5}$)	IS 5182 (Part 24):2019	µg/m³	21.9	60
3	Sulphur dioxide (SO_2)	IS:5182: Part 02:2001	µg/m³	6.8	80
4	Nitrogen Dioxide (NO_2)	IS:5182: Part 06:2006	µg/m³	10.2	80
5	Carbon monoxide (CO)	SARL/IOP/013 (Issue No:01, Issue Date – 01.03.2023)	mg/m³	BDL(DL-1.1)	-

Remarks: Limits: *National Ambient air quality standards from CPCB. BDL- Below detectable limit. DL –Detectable limit

For Shrient Analytical and Research Labs Pvt. Ltd

Verified

Authorized Signatory
J. GNANAPRAKASAM
Technical Manager

END OF THE REPORT

Please Contact:
For any Technical Issues & Complaints: technical@shrientanalytical.com

Terms and conditions:
(1) The test items will not be retained for more than 15 days from the date of issue of test report. (2) The results relate only to the items tested (3) The test report shall not be reproduced except in full without the written approval of the laboratory (4) Any use for advertising purposes must be granted in writing. This technical report may only be quoted in full. This report is the result of a single examination of the object in question and is not generally applicable evaluation of the quality of other products in regular production. For further details, please see testing and certification regulation, chapter A-3.4. (5) The correctness of the information related to sample(s) in the Test Request Form/Customer letterhead/Email is the customer's responsibility. The laboratory reports the said information in the test report and is not liable for the same.

Shrient Analytical and Research Labs Pvt. Ltd
416/15, Dhargas Road, West Tambaram, Chennai- 600045
Phone Number +91 82208 36377 Email: - **info@shrientanalytical.com**
www.shrientanalytical.com

TEST REPORT

Report No.	SARL/2026/1729	Report Date.	08.05.2026

Customer Name & Address	Rough Stone & Gravel quarry of Thiru. B. Gopalakrishnan, extent of 2.37.0 Ha at S.F. Nos. 50/4, 50/5A, 51/1, 51/2, 51/3, 51/4, 51/5, 51/6, 51/7 & 51/8 of Vadipatti North Village, Palani Taluk, Dindigul District, Tamil Nadu.
Sample Description	AMBIENT AIR QUALITY
Sampling Procedure	IS – 5182 (Part – 14: 2000 & Part – V: Reaffirmed - 2003), CPCB Guide lines

Sample Location	A5- Chinnakalayamputhur
Positioned height of Sampler	1.5 M above Ground Level

Customer Reference	By Mail	Sampling Duration	24 hrs
Sample Reference No	SARL/A/CHE-1729	Sample Received on	04.05.2026
Sample Collected by	LABORATORY	Test Commenced on	04.05.2026
Sample Collected on	02.05.2026	Test Completed on	08.05.2026
Temperature	38°C	Relative Humidity	34%
Sample Condition	Fit for Analysis		

S. No.	Parameters	Protocol	Unit	Results	*Limits
1	Particulate Matter less than 10micron size (PM_{10})	IS:5182: Part 23:2006	µg/m^3	41.8	100
2	Particulate Matter less than 2.5micron size ($PM_{2.5}$)	IS 5182 (Part 24):2019	µg/m^3	19.3	60
3	Sulphur dioxide (SO_2)	IS:5182: Part 02:2001	µg/m^3	5.1	80
4	Nitrogen Dioxide (NO_2)	IS:5182: Part 06:2006	µg/m^3	8.1	80
5	Carbon monoxide (CO)	SARL/IOP/013 (Issue No:01, Issue Date – 01.03.2023)	mg/m^3	BDL(DL-1.1)	-

Remarks: Limits: *National Ambient air quality standards from CPCB. BDL- Below detectable limit. DL –Detectable limit

For Shrient Analytical and Research Labs Pvt. Ltd

Verified

Authorized Signatory
J. GNANAPRAKASAM
Technical Manager

END OF THE REPORT

Please Contact:
For any Technical Issues & Complaints: technical@shrientanalytical.com

Terms and conditions:
(1) The test items will not be retained for more than 15 days from the date of issue of test report. (2) The results relate only to the items tested (3) The test report shall not be reproduced except in full without the written approval of the laboratory (4) Any use for advertising purposes must be granted in writing. This technical report may only be quoted in full. This report is the result of a single examination of the object in question and is not generally applicable evaluation of the quality of other products in regular production. For further details, please see testing and certification regulation, chapter A-3.4. (5) The correctness of the information related to sample(s) in the Test Request Form/Customer letterhead/Email is the customer's responsibility. The laboratory reports the said information in the test report and is not liable for the same.

Shrient Analytical and Research Labs Pvt. Ltd

416/15, Dhargas Road, West Tambaram, Chennai- 600045
Phone Number +91 82208 36377 Email: - **info@shrientanalytical.com**
www.shrientanalytical.com

TEST REPORT

Report No.	SARL/2026/1730	Report Date.	08.05.2026

Customer Name & Address	Rough Stone & Gravel quarry of Thiru. B. Gopalakrishnan, extent of 2.37.0 Ha at S.F. Nos. 50/4, 50/5A, 51/1, 51/2, 51/3, 51/4, 51/5, 51/6, 51/7 & 51/8 of Vadipatti North Village, Palani Taluk, Dindigul District, Tamil Nadu.
Sample Description	AMBIENT AIR QUALITY
Sampling Procedure	IS – 5182 (Part – 14: 2000 & Part – V: Reaffirmed - 2003), CPCB Guide lines

Sample Location	A6-Karadikootam
Positioned height of Sampler	1.5 M above Ground Level

Customer Reference	By Mail	Sampling Duration	24 hrs
Sample Reference No	SARL/A/CHE-1730	Sample Received on	04.05.2026
Sample Collected by	LABORATORY	Test Commenced on	04.05.2026
Sample Collected on	02.05.2026	Test Completed on	08.05.2026
Temperature	38°C	Relative Humidity	34%
Sample Condition	Fit for Analysis		

S. No.	Parameters	Protocol	Unit	Results	*Limits
1	Particulate Matter less than 10micron size (PM_{10})	IS:5182: Part 23:2006	µg/m^3	49.3	100
2	Particulate Matter less than 2.5micron size ($PM_{2.5}$)	IS 5182 (Part 24):2019	µg/m^3	22.7	60
3	Sulphur dioxide (SO_2)	IS:5182: Part 02:2001	µg/m^3	4.3	80
4	Nitrogen Dioxide (NO_2)	IS:5182: Part 06:2006	µg/m^3	9.3	80
5	Carbon monoxide (CO)	SARL/IOP/013 (Issue No:01, Issue Date – 01.03.2023)	mg/m^3	BDL(DL-1.1)	-

Remarks: Limits: *National Ambient air quality standards from CPCB. BDL- Below detectable limit. DL –Detectable limit

.

For Shrient Analytical and Research Labs Pvt. Ltd

Verified

Shrient Analytical & Research Labs Pvt Ltd Chennai - 45

Authorized Signatory
J. GNANAPRAKASAM
Technical Manager

*****END OF THE REPORT*****

Please Contact:
For any Technical Issues & Complaints: technical@shrientanalytical.com

Terms and conditions:
(1) The test items will not be retained for more than 15 days from the date of issue of test report. (2) The results relate only to the items tested (3) The test report shall not be reproduced except in full without the written approval of the laboratory (4) Any use for advertising purposes must be granted in writing. This technical report may only be quoted in full. This report is the result of a single examination of the object in question and is not generally applicable evaluation of the quality of other products in regular production. For further details, please see testing and certification regulation, chapter A-3.4. (5) The correctness of the information related to sample(s) in the Test Request Form/Customer letterhead/Email is the customer's responsibility. The laboratory reports the said information in the test report and is not liable for the same.

Shrient Analytical and Research Labs Pvt. Ltd

416/15, Dhargas Road, West Tambaram, Chennai- 600045
Phone Number +91 82208 36377 Email: - **info@shrientanalytical.com**
www.shrientanalytical.com

TEST REPORT

Report No.	SARL/2026/1731	Report Date.	08.05.2026

Customer Name & Address	Rough Stone & Gravel quarry of Thiru. B. Gopalakrishnan, extent of 2.37.0 Ha at S.F. Nos. 50/4, 50/5A, 51/1, 51/2, 51/3, 51/4, 51/5, 51/6, 51/7 & 51/8 of Vadipatti North Village, Palani Taluk, Dindigul District, Tamil Nadu.
Sample Description	AMBIENT AIR QUALITY
Sampling Procedure	IS – 5182 (Part – 14: 2000 & Part – V: Reaffirmed - 2003), CPCB Guide lines

Sample Location	A7-Ayyampalayam
Positioned height of Sampler	1.5 M above Ground Level

Customer Reference	By Mail	Sampling Duration	24 hrs
Sample Reference No	SARL/A/CHE-1731	Sample Received on	04.05.2026
Sample Collected by	LABORATORY	Test Commenced on	04.05.2026
Sample Collected on	02.05.2026	Test Completed on	08.05.2026
Temperature	38°C	Relative Humidity	34%
Sample Condition	Fit for Analysis		

S. No.	Parameters	Protocol	Unit	Results	*Limits
1	Particulate Matter less than 10micron size (PM_{10})	IS:5182: Part 23:2006	$\mu g/m^3$	53.0	100
2	Particulate Matter less than 2.5micron size ($PM_{2.5}$)	IS 5182 (Part 24):2019	$\mu g/m^3$	25.4	60
3	Sulphur dioxide (SO_2)	IS:5182: Part 02:2001	$\mu g/m^3$	7.1	80
4	Nitrogen Dioxide (NO_2)	IS:5182: Part 06:2006	$\mu g/m^3$	10.9	80
5	Carbon monoxide (CO)	SARL/IOP/013 (Issue No:01, Issue Date – 01.03.2023)	mg/m^3	BDL(DL-1.1)	-

Remarks: Limits: *National Ambient air quality standards from CPCB. BDL- Below detectable limit. DL –Detectable limit

For Shrient Analytical and Research Labs Pvt. Ltd

Verified

Authorized Signatory
J. GNANAPRAKASAM
Technical Manager

Shrient Analytical & Research Labs Pvt Ltd Chennai - 45

*****END OF THE REPORT*****

Please Contact:
For any Technical Issues & Complaints: technical@shrientanalytical.com

Terms and conditions:
(1) The test items will not be retained for more than 15 days from the date of issue of test report. (2) The results relate only to the items tested (3) The test report shall not be reproduced except in full without the written approval of the laboratory (4) Any use for advertising purposes must be granted in writing. This technical report may only be quoted in full. This report is the result of a single examination of the object in question and is not generally applicable evaluation of the quality of other products in regular production. For further details, please see testing and certification regulation, chapter A-3.4. (5) The correctness of the information related to sample(s) in the Test Request Form/Customer letterhead/Email is the customer's responsibility. The laboratory reports the said information in the test report and is not liable for the same.

Shrient Analytical and Research Labs Pvt. Ltd
416/15, Dhargas Road, West Tambaram, Chennai- 600045
Phone Number +91 82208 36377 Email: - **info@shrientanalytical.com**
www.shrientanalytical.com

TEST REPORT

Report No.	SARL/2026/1732	Report Date.	08.05.2026

Customer Name & Address	Rough Stone & Gravel quarry of Thiru. B. Gopalakrishnan, extent of 2.37.0 Ha at S.F. Nos. 50/4, 50/5A, 51/1, 51/2, 51/3, 51/4, 51/5, 51/6, 51/7 & 51/8 of Vadipatti North Village, Palani Taluk, Dindigul District, Tamil Nadu.
Sample Description	AMBIENT AIR QUALITY
Sampling Procedure	IS – 5182 (Part – 14: 2000 & Part – V: Reaffirmed - 2003), CPCB Guide lines

Sample Location	A5- Chinnakalayamputhur
Positioned height of Sampler	1.5 M above Ground Level

Customer Reference	By Mail	Sampling Duration	24 hrs
Sample Reference No	SARL/A/CHE-1732	Sample Received on	04.05.2026
Sample Collected by	LABORATORY	Test Commenced on	04.05.2026
Sample Collected on	03.05.2026	Test Completed on	08.05.2026
Temperature	38°C	Relative Humidity	38%
Sample Condition	Fit for Analysis		

S. No.	Parameters	Protocol	Unit	Results	*Limits
1	Particulate Matter less than 10micron size (PM_{10})	IS:5182: Part 23:2006	$\mu g/m^3$	48.7	100
2	Particulate Matter less than 2.5micron size ($PM_{2.5}$)	IS 5182 (Part 24):2019	$\mu g/m^3$	22.6	60
3	Sulphur dioxide (SO_2)	IS:5182: Part 02:2001	$\mu g/m^3$	6.2	80
4	Nitrogen Dioxide (NO_2)	IS:5182: Part 06:2006	$\mu g/m^3$	9.3	80
5	Carbon monoxide (CO)	SARL/IOP/013 (Issue No:01, Issue Date – 01.03.2023)	mg/m^3	BDL(DL-1.1)	-

Remarks: Limits: *National Ambient air quality standards from CPCB. BDL- Below detectable limit. DL –Detectable limit

For Shrient Analytical and Research Labs Pvt. Ltd

Verified

Authorized Signatory

J. GNANAPRAKASAM
Technical Manager

END OF THE REPORT

Please Contact:
For any Technical Issues & Complaints: technical@shrientanalytical.com

Terms and conditions:
(1) The test items will not be retained for more than 15 days from the date of issue of test report. (2) The results relate only to the items tested (3) The test report shall not be reproduced except in full without the written approval of the laboratory (4) Any use for advertising purposes must be granted in writing. This technical report may only be quoted in full. This report is the result of a single examination of the object in question and is not generally applicable evaluation of the quality of other products in regular production. For further details, please see testing and certification regulation, chapter A-3.4. (5) The correctness of the information related to sample(s) in the Test Request Form/Customer letterhead/Email is the customer's responsibility. The laboratory reports the said information in the test report and is not liable for the same.

TEST REPORT

Report No.	SARL/2026/1733	Report Date.	08.05.2026

Customer Name & Address	Rough Stone & Gravel quarry of Thiru. B. Gopalakrishnan, extent of 2.37.0 Ha at S.F. Nos. 50/4, 50/5A, 51/1, 51/2, 51/3, 51/4, 51/5, 51/6, 51/7 & 51/8 of Vadipatti North Village, Palani Taluk, Dindigul District, Tamil Nadu.
Sample Description	AMBIENT AIR QUALITY
Sampling Procedure	IS – 5182 (Part – 14: 2000 & Part – V: Reaffirmed - 2003), CPCB Guide lines

Sample Location	A6-Karadikootam
Positioned height of Sampler	1.5 M above Ground Level

Customer Reference	By Mail	Sampling Duration	24 hrs
Sample Reference No	SARL/A/CHE-1733	Sample Received on	04.05.2026
Sample Collected by	LABORATORY	Test Commenced on	04.05.2026
Sample Collected on	03.05.2026	Test Completed on	08.05.2026
Temperature	38°C	Relative Humidity	38%
Sample Condition	Fit for Analysis		

S. No.	Parameters	Protocol	Unit	Results	*Limits
1	Particulate Matter less than 10micron size (PM_{10})	IS:5182: Part 23:2006	$\mu g/m^3$	46.7	100
2	Particulate Matter less than 2.5micron size ($PM_{2.5}$)	IS 5182 (Part 24):2019	$\mu g/m^3$	21.7	60
3	Sulphur dioxide (SO_2)	IS:5182: Part 02:2001	$\mu g/m^3$	4.0	80
4	Nitrogen Dioxide (NO_2)	IS:5182: Part 06:2006	$\mu g/m^3$	9.0	80
5	Carbon monoxide (CO)	SARL/IOP/013 (Issue No:01, Issue Date – 01.03.2023)	mg/m^3	BDL(DL-1.1)	-

Remarks: Limits: *National Ambient air quality standards from CPCB. BDL- Below detectable limit. DL –Detectable limit

For Shrient Analytical and Research Labs Pvt. Ltd

Verified

Authorized Signatory
J. GNANAPRAKASAM
Technical Manager

Shrient Analytical & Research Labs Pvt Ltd Chennai - 45

END OF THE REPORT

Please Contact:
For any Technical Issues & Complaints: technical@shrientanalytical.com

Terms and conditions:
(1) The test items will not be retained for more than 15 days from the date of issue of test report. (2) The results relate only to the items tested (3) The test report shall not be reproduced except in full without the written approval of the laboratory (4) Any use for advertising purposes must be granted in writing. This technical report may only be quoted in full. This report is the result of a single examination of the object in question and is not generally applicable evaluation of the quality of other products in regular production. For further details, please see testing and certification regulation, chapter A-3.4. (5) The correctness of the information related to sample(s) in the Test Request Form/Customer letterhead/Email is the customer's responsibility. The laboratory reports the said information in the test report and is not liable for the same.

Shrient Analytical and Research Labs Pvt. Ltd

416/15, Dhargas Road, West Tambaram, Chennai- 600045
Phone Number +91 82208 36377 Email: - **info@shrientanalytical.com**
www.shrientanalytical.com

TEST REPORT

Report No.	SARL/2026/1734	Report Date.	08.05.2026

Customer Name & Address	Rough Stone & Gravel quarry of Thiru. B. Gopalakrishnan, extent of 2.37.0 Ha at S.F. Nos. 50/4, 50/5A, 51/1, 51/2, 51/3, 51/4, 51/5, 51/6, 51/7 & 51/8 of Vadipatti North Village, Palani Taluk, Dindigul District, Tamil Nadu.
Sample Description	AMBIENT AIR QUALITY
Sampling Procedure	IS – 5182 (Part – 14: 2000 & Part – V: Reaffirmed - 2003), CPCB Guide lines

Sample Location	A7-Ayyampalayam
Positioned height of Sampler	1.5 M above Ground Level

Customer Reference	By Mail	Sampling Duration	24 hrs
Sample Reference No	SARL/A/CHE-1734	Sample Received on	04.05.2026
Sample Collected by	LABORATORY	Test Commenced on	04.05.2026
Sample Collected on	03.05.2026	Test Completed on	08.05.2026
Temperature	38°C	Relative Humidity	38%
Sample Condition	Fit for Analysis		

S. No.	Parameters	Protocol	Unit	Results	*Limits
1	Particulate Matter less than 10micron size (PM_{10})	IS:5182: Part 23:2006	µg/m³	50.3	100
2	Particulate Matter less than 2.5micron size ($PM_{2.5}$)	IS 5182 (Part 24):2019	µg/m³	24.2	60
3	Sulphur dioxide (SO_2)	IS:5182: Part 02:2001	µg/m³	6.9	80
4	Nitrogen Dioxide (NO_2)	IS:5182: Part 06:2006	µg/m³	11.5	80
5	Carbon monoxide (CO)	SARL/IOP/013 (Issue No:01, Issue Date – 01.03.2023)	mg/m³	BDL(DL-1.1)	-

Remarks: Limits: *National Ambient air quality standards from CPCB. BDL- Below detectable limit. DL –Detectable limit

For Shrient Analytical and Research Labs Pvt. Ltd

Verified

Authorized Signatory
J. GNANAPRAKASAM
Technical Manager

*****END OF THE REPORT*****

Please Contact:
For any Technical Issues & Complaints: technical@shrientanalytical.com

Terms and conditions:
(1) The test items will not be retained for more than 15 days from the date of issue of test report. (2) The results relate only to the items tested (3) The test report shall not be reproduced except in full without the written approval of the laboratory (4) Any use for advertising purposes must be granted in writing. This technical report may only be quoted in full. This report is the result of a single examination of the object in question and is not generally applicable evaluation of the quality of other products in regular production. For further details, please see testing and certification regulation, chapter A-3.4. (5) The correctness of the information related to sample(s) in the Test Request Form/Customer letterhead/Email is the customer's responsibility. The laboratory reports the said information in the test report and is not liable for the same.

TEST REPORT

Report No.	SARL/2026/1811	Report Date.	15.05.2026

Customer Name & Address	Rough Stone & Gravel quarry of Thiru. B. Gopalakrishnan, extent of 2.37.0 Ha at S.F. Nos. 50/4, 50/5A, 51/1, 51/2, 51/3, 51/4, 51/5, 51/6, 51/7 & 51/8 of Vadipatti North Village, Palani Taluk, Dindigul District, Tamil Nadu.
Sample Description	AMBIENT AIR QUALITY
Sampling Procedure	IS – 5182 (Part – 14: 2000 & Part – V: Reaffirmed - 2003), CPCB Guide lines

Sample Location	A5- Chinnakalayamputhur
Positioned height of Sampler	1.5 M above Ground Level

Customer Reference	By Mail	Sampling Duration	24 hrs
Sample Reference No	SARL/A/CHE-1811	Sample Received on	11.05.2026
Sample Collected by	LABORATORY	Test Commenced on	11.05.2026
Sample Collected on	05.05.2026	Test Completed on	15.05.2026
Temperature	36°C	Relative Humidity	36%
Sample Condition	Fit for Analysis		

S. No.	Parameters	Protocol	Unit	Results	*Limits
1	Particulate Matter less than 10micron size (PM_{10})	IS:5182: Part 23:2006	$\mu g/m^3$	51.9	100
2	Particulate Matter less than 2.5micron size ($PM_{2.5}$)	IS 5182 (Part 24):2019	$\mu g/m^3$	23.6	60
3	Sulphur dioxide (SO_2)	IS:5182: Part 02:2001	$\mu g/m^3$	6.8	80
4	Nitrogen Dioxide (NO_2)	IS:5182: Part 06:2006	$\mu g/m^3$	10.0	80
5	Carbon monoxide (CO)	SARL/IOP/013 (Issue No:01, Issue Date – 01.03.2023)	mg/m^3	BDL (D.L – 1.1)	-

Remarks: Limits: *National Ambient air quality standards from CPCB. BDL- Below detectable limit. DL –Detectable limit

For Shrient Analytical and Research Labs Pvt. Ltd

Verified

Authorized Signatory
J. GNANAPRAKASAM
Technical Manager

END OF THE REPORT

Please Contact:
For any Technical Issues & Complaints: technical@shrientanalytical.com

Terms and conditions:
(1) The test items will not be retained for more than 15 days from the date of issue of test report. (2) The results relate only to the items tested (3) The test report shall not be reproduced except in full without the written approval of the laboratory (4) Any use for advertising purposes must be granted in writing. This technical report may only be quoted in full. This report is the result of a single examination of the object in question and is not generally applicable evaluation of the quality of other products in regular production. For further details, please see testing and certification regulation, chapter A-3.4. (5) The correctness of the information related to sample(s) in the Test Request Form/Customer letterhead/Email is the customer's responsibility. The laboratory reports the said information in the test report and is not liable for the same.

Shrient Analytical and Research Labs Pvt. Ltd

416/15, Dhargas Road, West Tambaram, Chennai- 600045
Phone Number +91 82208 36377 Email: - **info@shrientanalytical.com**
www.shrientanalytical.com

TEST REPORT

Report No.	SARL/2026/1812

Report Date.	15.05.2026

Customer Name & Address	Rough Stone & Gravel quarry of Thiru. B. Gopalakrishnan, extent of 2.37.0 Ha at S.F. Nos. 50/4, 50/5A, 51/1, 51/2, 51/3, 51/4, 51/5, 51/6, 51/7 & 51/8 of Vadipatti North Village, Palani Taluk, Dindigul District, Tamil Nadu.
Sample Description	AMBIENT AIR QUALITY
Sampling Procedure	IS – 5182 (Part – 14: 2000 & Part – V: Reaffirmed - 2003), CPCB Guide lines

Sample Location	A6-Karadikootam
Positioned height of Sampler	1.5 M above Ground Level

Customer Reference	By Mail	Sampling Duration	24 hrs
Sample Reference No	SARL/A/CHE-1812	Sample Received on	11.05.2026
Sample Collected by	LABORATORY	Test Commenced on	11.05.2026
Sample Collected on	05.05.2026	Test Completed on	15.05.2026
Temperature	36°C	Relative Humidity	36%
Sample Condition	Fit for Analysis		

S. No.	Parameters	Protocol	Unit	Results	*Limits
1	Particulate Matter less than 10micron size (PM_{10})	IS:5182: Part 23:2006	$\mu g/m^3$	56.2	100
2	Particulate Matter less than 2.5micron size ($PM_{2.5}$)	IS 5182 (Part 24):2019	$\mu g/m^3$	26.3	60
3	Sulphur dioxide (SO_2)	IS:5182: Part 02:2001	$\mu g/m^3$	4.9	80
4	Nitrogen Dioxide (NO_2)	IS:5182: Part 06:2006	$\mu g/m^3$	10.4	80
5	Carbon monoxide (CO)	SARL/IOP/013 (Issue No:01, Issue Date – 01.03.2023)	mg/m^3	BDL (D.L – 1.1)	-

Remarks: Limits: *National Ambient air quality standards from CPCB. BDL- Below detectable limit. DL –Detectable limit

For Shrient Analytical and Research Labs Pvt. Ltd

Verified

Authorized Signatory
J. GNANAPRAKASAM
Technical Manager

END OF THE REPORT

Please Contact:
For any Technical Issues & Complaints: technical@shrientanalytical.com

Terms and conditions:
(1) The test items will not be retained for more than 15 days from the date of issue of test report. (2) The results relate only to the items tested (3) The test report shall not be reproduced except in full without the written approval of the laboratory (4) Any use for advertising purposes must be granted in writing. This technical report may only be quoted in full. This report is the result of a single examination of the object in question and is not generally applicable evaluation of the quality of other products in regular production. For further details, please see testing and certification regulation, chapter A-3.4. (5) The correctness of the information related to sample(s) in the Test Request Form/Customer letterhead/Email is the customer's responsibility. The laboratory reports the said information in the test report and is not liable for the same.

Shrient Analytical and Research Labs Pvt. Ltd

416/15, Dhargas Road, West Tambaram, Chennai- 600045
Phone Number +91 82208 36377 Email: - **info@shrientanalytical.com**
www.shrientanalytical.com

TEST REPORT

Report No.	SARL/2026/1813	Report Date.	15.05.2026

Customer Name & Address	Rough Stone & Gravel quarry of Thiru. B. Gopalakrishnan, extent of 2.37.0 Ha at S.F. Nos. 50/4, 50/5A, 51/1, 51/2, 51/3, 51/4, 51/5, 51/6, 51/7 & 51/8 of Vadipatti North Village, Palani Taluk, Dindigul District, Tamil Nadu.
Sample Description	AMBIENT AIR QUALITY
Sampling Procedure	IS – 5182 (Part – 14: 2000 & Part – V: Reaffirmed - 2003), CPCB Guide lines

Sample Location	A7-Ayyampalayam
Positioned height of Sampler	1.5 M above Ground Level

Customer Reference	By Mail	Sampling Duration	24 hrs
Sample Reference No	SARL/A/CHE-1813	Sample Received on	11.05.2026
Sample Collected by	LABORATORY	Test Commenced on	11.05.2026
Sample Collected on	05.05.2026	Test Completed on	15.05.2026
Temperature	36°C	Relative Humidity	36%
Sample Condition	Fit for Analysis		

S. No.	Parameters	Protocol	Unit	Results	*Limits
1	Particulate Matter less than 10micron size (PM_{10})	IS:5182: Part 23:2006	µg/m³	52.3	100
2	Particulate Matter less than 2.5micron size ($PM_{2.5}$)	IS 5182 (Part 24):2019	µg/m³	25.1	60
3	Sulphur dioxide (SO_2)	IS:5182: Part 02:2001	µg/m³	8.0	80
4	Nitrogen Dioxide (NO_2)	IS:5182: Part 06:2006	µg/m³	12.8	80
5	Carbon monoxide (CO)	SARL/IOP/013 (Issue No:01, Issue Date – 01.03.2023)	mg/m³	BDL (D.L – 1.1)	-

Remarks: Limits: *National Ambient air quality standards from CPCB. BDL- Below detectable limit. DL –Detectable limit

For Shrient Analytical and Research Labs Pvt. Ltd

Verified

Authorized Signatory
J. GNANAPRAKASAM
Technical Manager

END OF THE REPORT

Please Contact:
For any Technical Issues & Complaints: technical@shrientanalytical.com

Terms and conditions:
(1) The test items will not be retained for more than 15 days from the date of issue of test report. (2) The results relate only to the items tested (3) The test report shall not be reproduced except in full without the written approval of the laboratory (4) Any use for advertising purposes must be granted in writing. This technical report may only be quoted in full. This report is the result of a single examination of the object in question and is not generally applicable evaluation of the quality of other products in regular production. For further details, please see testing and certification regulation, chapter A-3.4. (5) The correctness of the information related to sample(s) in the Test Request Form/Customer letterhead/Email is the customer's responsibility. The laboratory reports the said information in the test report and is not liable for the same.

Shrient Analytical and Research Labs Pvt. Ltd
416/15, Dhargas Road, West Tambaram, Chennai- 600045
Phone Number +91 82208 36377 Email: - **info@shrientanalytical.com**
www.shrientanalytical.com

TEST REPORT

Report No.	SARL/2026/1814	Report Date.	15.05.2026

Customer Name & Address	Rough Stone & Gravel quarry of Thiru. B. Gopalakrishnan, extent of 2.37.0 Ha at S.F. Nos. 50/4, 50/5A, 51/1, 51/2, 51/3, 51/4, 51/5, 51/6, 51/7 & 51/8 of Vadipatti North Village, Palani Taluk, Dindigul District, Tamil Nadu.
Sample Description	AMBIENT AIR QUALITY
Sampling Procedure	IS – 5182 (Part – 14: 2000 & Part – V: Reaffirmed - 2003), CPCB Guide lines

Sample Location	A5- Chinnakalayamputhur
Positioned height of Sampler	1.5 M above Ground Level

Customer Reference	By Mail	Sampling Duration	24 hrs
Sample Reference No	SARL/A/CHE-1814	Sample Received on	11.05.2026
Sample Collected by	LABORATORY	Test Commenced on	11.05.2026
Sample Collected on	06.05.2026	Test Completed on	15.05.2026
Temperature	34°C	Relative Humidity	41%
Sample Condition	Fit for Analysis		

S. No.	Parameters	Protocol	Unit	Results	*Limits
1	Particulate Matter less than 10micron size (PM_{10})	IS:5182: Part 23:2006	$\mu g/m^3$	54.5	100
2	Particulate Matter less than 2.5micron size ($PM_{2.5}$)	IS 5182 (Part 24):2019	$\mu g/m^3$	24.8	60
3	Sulphur dioxide (SO_2)	IS:5182: Part 02:2001	$\mu g/m^3$	7.2	80
4	Nitrogen Dioxide (NO_2)	IS:5182: Part 06:2006	$\mu g/m^3$	11.2	80
5	Carbon monoxide (CO)	SARL/IOP/013 (Issue No:01, Issue Date – 01.03.2023)	mg/m^3	BDL (D.L – 1.1)	-

Remarks: Limits: *National Ambient air quality standards from CPCB. BDL- Below detectable limit. DL –Detectable limit

For Shrient Analytical and Research Labs Pvt. Ltd

Verified

Authorized Signatory
J. GNANAPRAKASAM
Technical Manager

END OF THE REPORT

Please Contact:
For any Technical Issues & Complaints: technical@shrientanalytical.com

Terms and conditions:
(1) The test items will not be retained for more than 15 days from the date of issue of test report. (2) The results relate only to the items tested (3) The test report shall not be reproduced except in full without the written approval of the laboratory (4) Any use for advertising purposes must be granted in writing. This technical report may only be quoted in full. This report is the result of a single examination of the object in question and is not generally applicable evaluation of the quality of other products in regular production. For further details, please see testing and certification regulation, chapter A-3.4. (5) The correctness of the information related to sample(s) in the Test Request Form/Customer letterhead/Email is the customer's responsibility. The laboratory reports the said information in the test report and is not liable for the same.

Shrient Analytical and Research Labs Pvt. Ltd

416/15, Dhargas Road, West Tambaram, Chennai- 600045
Phone Number +91 82208 36377 Email: - **info@shrientanalytical.com**
www.shrientanalytical.com

TEST REPORT

Report No.	SARL/2026/1815	Report Date.	15.05.2026

Customer Name & Address	Rough Stone & Gravel quarry of Thiru. B. Gopalakrishnan, extent of 2.37.0 Ha at S.F. Nos. 50/4, 50/5A, 51/1, 51/2, 51/3, 51/4, 51/5, 51/6, 51/7 & 51/8 of Vadipatti North Village, Palani Taluk, Dindigul District, Tamil Nadu.
Sample Description	AMBIENT AIR QUALITY
Sampling Procedure	IS – 5182 (Part – 14: 2000 & Part – V: Reaffirmed - 2003), CPCB Guide lines

Sample Location	A6-Karadikootam
Positioned height of Sampler	1.5 M above Ground Level

Customer Reference	By Mail	Sampling Duration	24 hrs
Sample Reference No	SARL/A/CHE-1815	Sample Received on	11.05.2026
Sample Collected by	LABORATORY	Test Commenced on	11.05.2026
Sample Collected on	06.05.2026	Test Completed on	15.05.2026
Temperature	34°C	Relative Humidity	41%
Sample Condition	Fit for Analysis		

S. No.	Parameters	Protocol	Unit	Results	*Limits
1	Particulate Matter less than 10micron size (PM_{10})	IS:5182: Part 23:2006	$\mu g/m^3$	52.4	100
2	Particulate Matter less than 2.5micron size ($PM_{2.5}$)	IS 5182 (Part 24):2019	$\mu g/m^3$	24.5	60
3	Sulphur dioxide (SO_2)	IS:5182: Part 02:2001	$\mu g/m^3$	4.5	80
4	Nitrogen Dioxide (NO_2)	IS:5182: Part 06:2006	$\mu g/m^3$	9.5	80
5	Carbon monoxide (CO)	SARL/IOP/013 (Issue No:01, Issue Date – 01.03.2023)	mg/m^3	BDL (D.L – 1.1)	-

Remarks: Limits: *National Ambient air quality standards from CPCB. BDL- Below detectable limit. DL –Detectable limit

For Shrient Analytical and Research Labs Pvt. Ltd

Verified

Shrient Analytical & Research Labs Pvt Ltd Chennai - 45

Authorized Signatory
J. GNANAPRAKASAM
Technical Manager

END OF THE REPORT

Please Contact:
For any Technical Issues & Complaints: technical@shrientanalytical.com

Terms and conditions:
(1) The test items will not be retained for more than 15 days from the date of issue of test report. (2) The results relate only to the items tested (3) The test report shall not be reproduced except in full without the written approval of the laboratory (4) Any use for advertising purposes must be granted in writing. This technical report may only be quoted in full. This report is the result of a single examination of the object in question and is not generally applicable evaluation of the quality of other products in regular production. For further details, please see testing and certification regulation, chapter A-3.4. (5) The correctness of the information related to sample(s) in the Test Request Form/Customer letterhead/Email is the customer's responsibility. The laboratory reports the said information in the test report and is not liable for the same.

TEST REPORT

Report No.	SARL/2026/1816	Report Date.	15.05.2026

Customer Name & Address	Rough Stone & Gravel quarry of Thiru. B. Gopalakrishnan, extent of 2.37.0 Ha at S.F. Nos. 50/4, 50/5A, 51/1, 51/2, 51/3, 51/4, 51/5, 51/6, 51/7 & 51/8 of Vadipatti North Village, Palani Taluk, Dindigul District, Tamil Nadu.
Sample Description	AMBIENT AIR QUALITY
Sampling Procedure	IS – 5182 (Part – 14: 2000 & Part – V: Reaffirmed - 2003), CPCB Guide lines

Sample Location	A7-Ayyampalayam
Positioned height of Sampler	1.5 M above Ground Level

Customer Reference	By Mail	Sampling Duration	24 hrs
Sample Reference No	SARL/A/CHE-1816	Sample Received on	11.05.2026
Sample Collected by	LABORATORY	Test Commenced on	11.05.2026
Sample Collected on	06.05.2026	Test Completed on	15.05.2026
Temperature	34°C	Relative Humidity	41%
Sample Condition	Fit for Analysis		

S. No.	Parameters	Protocol	Unit	Results	*Limits
1	Particulate Matter less than 10micron size (PM_{10})	IS:5182: Part 23:2006	$\mu g/m^3$	60.1	100
2	Particulate Matter less than 2.5micron size ($PM_{2.5}$)	IS 5182 (Part 24):2019	$\mu g/m^3$	28.9	60
3	Sulphur dioxide (SO_2)	IS:5182: Part 02:2001	$\mu g/m^3$	7.7	80
4	Nitrogen Dioxide (NO_2)	IS:5182: Part 06:2006	$\mu g/m^3$	12.1	80
5	Carbon monoxide (CO)	SARL/IOP/013 (Issue No:01, Issue Date – 01.03.2023)	mg/m^3	BDL (D.L – 1.1)	-

Remarks: Limits: *National Ambient air quality standards from CPCB. BDL- Below detectable limit. DL –Detectable limit

For Shrient Analytical and Research Labs Pvt. Ltd

Verified

Authorized Signatory
J. GNANAPRAKASAM
Technical Manager

END OF THE REPORT

Please Contact:
For any Technical Issues & Complaints: technical@shrientanalytical.com

Terms and conditions:
(1) The test items will not be retained for more than 15 days from the date of issue of test report. (2) The results relate only to the items tested (3) The test report shall not be reproduced except in full without the written approval of the laboratory (4) Any use for advertising purposes must be granted in writing. This technical report may only be quoted in full. This report is the result of a single examination of the object in question and is not generally applicable evaluation of the quality of other products in regular production. For further details, please see testing and certification regulation, chapter A-3.4. (5) The correctness of the information related to sample(s) in the Test Request Form/Customer letterhead/Email is the customer's responsibility. The laboratory reports the said information in the test report and is not liable for the same.

Shrient Analytical and Research Labs Pvt. Ltd

416/15, Dhargas Road, West Tambaram, Chennai- 600045
Phone Number +91 82208 36377 Email: - **info@shrientanalytical.com**
www.shrientanalytical.com

TEST REPORT

Report No.	SARL/2026/1817	Report Date.	15.05.2026

Customer Name & Address	Rough Stone & Gravel quarry of Thiru. B. Gopalakrishnan, extent of 2.37.0 Ha at S.F. Nos. 50/4, 50/5A, 51/1, 51/2, 51/3, 51/4, 51/5, 51/6, 51/7 & 51/8 of Vadipatti North Village, Palani Taluk, Dindigul District, Tamil Nadu.
Sample Description	AMBIENT AIR QUALITY
Sampling Procedure	IS – 5182 (Part – 14: 2000 & Part – V: Reaffirmed - 2003), CPCB Guide lines

Sample Location	A3-Kavalapatti
Positioned height of Sampler	1.5 M above Ground Level

Customer Reference	By Mail	Sampling Duration	24 hrs
Sample Reference No	SARL/A/CHE-1817	Sample Received on	11.05.2026
Sample Collected by	LABORATORY	Test Commenced on	11.05.2026
Sample Collected on	07.05.2026	Test Completed on	15.05.2026
Temperature	34°C	Relative Humidity	49%
Sample Condition	Fit for Analysis		

S. No.	Parameters	Protocol	Unit	Results	*Limits
1	Particulate Matter less than 10micron size (PM_{10})	IS:5182: Part 23:2006	$\mu g/m^3$	51.0	100
2	Particulate Matter less than 2.5micron size ($PM_{2.5}$)	IS 5182 (Part 24):2019	$\mu g/m^3$	23.2	60
3	Sulphur dioxide (SO_2)	IS:5182: Part 02:2001	$\mu g/m^3$	5.9	80
4	Nitrogen Dioxide (NO_2)	IS:5182: Part 06:2006	$\mu g/m^3$	8.4	80
5	Carbon monoxide (CO)	SARL/IOP/013 (Issue No:01, Issue Date – 01.03.2023)	mg/m^3	BDL (D.L – 1.1)	-

Remarks: Limits: *National Ambient air quality standards from CPCB. BDL- Below detectable limit. DL –Detectable limit

For Shrient Analytical and Research Labs Pvt. Ltd

Verified

Authorized Signatory
J. GNANAPRAKASAM
Technical Manager

END OF THE REPORT

Please Contact:
For any Technical Issues & Complaints: technical@shrientanalytical.com

Terms and conditions:
(1) The test items will not be retained for more than 15 days from the date of issue of test report. (2) The results relate only to the items tested (3) The test report shall not be reproduced except in full without the written approval of the laboratory (4) Any use for advertising purposes must be granted in writing. This technical report may only be quoted in full. This report is the result of a single examination of the object in question and is not generally applicable evaluation of the quality of other products in regular production. For further details, please see testing and certification regulation, chapter A-3.4. (5) The correctness of the information related to sample(s) in the Test Request Form/Customer letterhead/Email is the customer's responsibility. The laboratory reports the said information in the test report and is not liable for the same.

TEST REPORT

Report No.	SARL/2026/1818	Report Date.	15.05.2026

Customer Name & Address	Rough Stone & Gravel quarry of Thiru. B. Gopalakrishnan, extent of 2.37.0 Ha at S.F. Nos. 50/4, 50/5A, 51/1, 51/2, 51/3, 51/4, 51/5, 51/6, 51/7 & 51/8 of Vadipatti North Village, Palani Taluk, Dindigul District, Tamil Nadu.
Sample Description	AMBIENT AIR QUALITY
Sampling Procedure	IS – 5182 (Part – 14: 2000 & Part – V: Reaffirmed - 2003), CPCB Guide lines

Sample Location	A4-Kasanayampatty
Positioned height of Sampler	1.5 M above Ground Level

Customer Reference	By Mail	Sampling Duration	24 hrs
Sample Reference No	SARL/A/CHE-1818	Sample Received on	11.05.2026
Sample Collected by	LABORATORY	Test Commenced on	11.05.2026
Sample Collected on	07.05.2026	Test Completed on	15.05.2026
Temperature	34°C	Relative Humidity	49%
Sample Condition	Fit for Analysis		

S. No.	Parameters	Protocol	Unit	Results	*Limits
1	Particulate Matter less than 10micron size (PM_{10})	IS:5182: Part 23:2006	$\mu g/m^3$	46.1	100
2	Particulate Matter less than 2.5micron size ($PM_{2.5}$)	IS 5182 (Part 24):2019	$\mu g/m^3$	21.3	60
3	Sulphur dioxide (SO_2)	IS:5182: Part 02:2001	$\mu g/m^3$	6.4	80
4	Nitrogen Dioxide (NO_2)	IS:5182: Part 06:2006	$\mu g/m^3$	9.6	80
5	Carbon monoxide (CO)	SARL/IOP/013 (Issue No:01, Issue Date – 01.03.2023)	mg/m^3	BDL (D.L – 1.1)	-

Remarks: Limits: *National Ambient air quality standards from CPCB. BDL- Below detectable limit. DL –Detectable limit

For Shrient Analytical and Research Labs Pvt. Ltd

Verified

Authorized Signatory
J. GNANAPRAKASAM
Technical Manager

END OF THE REPORT

Please Contact:
For any Technical Issues & Complaints: technical@shrientanalytical.com

Terms and conditions:
(1) The test items will not be retained for more than 15 days from the date of issue of test report. (2) The results relate only to the items tested (3) The test report shall not be reproduced except in full without the written approval of the laboratory (4) Any use for advertising purposes must be granted in writing. This technical report may only be quoted in full. This report is the result of a single examination of the object in question and is not generally applicable evaluation of the quality of other products in regular production. For further details, please see testing and certification regulation, chapter A-3.4. (5) The correctness of the information related to sample(s) in the Test Request Form/Customer letterhead/Email is the customer's responsibility. The laboratory reports the said information in the test report and is not liable for the same.

Shrient Analytical and Research Labs Pvt. Ltd
416/15, Dhargas Road, West Tambaram, Chennai- 600045
Phone Number +91 82208 36377 Email: - **info@shrientanalytical.com**
www.shrientanalytical.com

TEST REPORT

Report No.	SARL/2026/1819	Report Date.	15.05.2026

Customer Name & Address	Rough Stone & Gravel quarry of Thiru. B. Gopalakrishnan, extent of 2.37.0 Ha at S.F. Nos. 50/4, 50/5A, 51/1, 51/2, 51/3, 51/4, 51/5, 51/6, 51/7 & 51/8 of Vadipatti North Village, Palani Taluk, Dindigul District, Tamil Nadu.
Sample Description	AMBIENT AIR QUALITY
Sampling Procedure	IS – 5182 (Part – 14: 2000 & Part – V: Reaffirmed - 2003), CPCB Guide lines

Sample Location	A3-Kavalapatti
Positioned height of Sampler	1.5 M above Ground Level

Customer Reference	By Mail	Sampling Duration	24 hrs
Sample Reference No	SARL/A/CHE-1819	Sample Received on	11.05.2026
Sample Collected by	LABORATORY	Test Commenced on	11.05.2026
Sample Collected on	08.05.2026	Test Completed on	15.05.2026
Temperature	34°C	Relative Humidity	43%
Sample Condition	Fit for Analysis		

S. No.	Parameters	Protocol	Unit	Results	*Limits
1	Particulate Matter less than 10micron size (PM_{10})	IS:5182: Part 23:2006	$\mu g/m^3$	53.6	100
2	Particulate Matter less than 2.5micron size ($PM_{2.5}$)	IS 5182 (Part 24):2019	$\mu g/m^3$	24.4	60
3	Sulphur dioxide (SO_2)	IS:5182: Part 02:2001	$\mu g/m^3$	6.4	80
4	Nitrogen Dioxide (NO_2)	IS:5182: Part 06:2006	$\mu g/m^3$	9.2	80
5	Carbon monoxide (CO)	SARL/IOP/013 (Issue No:01, Issue Date – 01.03.2023)	mg/m^3	BDL (D.L – 1.1)	-

Remarks: Limits: *National Ambient air quality standards from CPCB. BDL- Below detectable limit. DL –Detectable limit

For Shrient Analytical and Research Labs Pvt. Ltd

Verified

Authorized Signatory
J. GNANAPRAKASAM
Technical Manager

END OF THE REPORT

Please Contact:
For any Technical Issues & Complaints: technical@shrientanalytical.com

Terms and conditions:
(1) The test items will not be retained for more than 15 days from the date of issue of test report. (2) The results relate only to the items tested (3) The test report shall not be reproduced except in full without the written approval of the laboratory (4) Any use for advertising purposes must be granted in writing. This technical report may only be quoted in full. This report is the result of a single examination of the object in question and is not generally applicable evaluation of the quality of other products in regular production. For further details, please see testing and certification regulation, chapter A-3.4. (5) The correctness of the information related to sample(s) in the Test Request Form/Customer letterhead/Email is the customer's responsibility. The laboratory reports the said information in the test report and is not liable for the same.

Shrient Analytical and Research Labs Pvt. Ltd
416/15, Dhargas Road, West Tambaram, Chennai- 600045
Phone Number +91 82208 36377 Email: - **info@shrientanalytical.com**
www.shrientanalytical.com

TEST REPORT

Report No.	SARL/2026/1820	Report Date.	15.05.2026

Customer Name & Address	Rough Stone & Gravel quarry of Thiru. B. Gopalakrishnan, extent of 2.37.0 Ha at S.F. Nos. 50/4, 50/5A, 51/1, 51/2, 51/3, 51/4, 51/5, 51/6, 51/7 & 51/8 of Vadipatti North Village, Palani Taluk, Dindigul District, Tamil Nadu.
Sample Description	AMBIENT AIR QUALITY
Sampling Procedure	IS – 5182 (Part – 14: 2000 & Part – V: Reaffirmed - 2003), CPCB Guide lines

Sample Location	A4-Kasanayampatty
Positioned height of Sampler	1.5 M above Ground Level

Customer Reference	By Mail	Sampling Duration	24 hrs
Sample Reference No	SARL/A/CHE-1820	Sample Received on	11.05.2026
Sample Collected by	LABORATORY	Test Commenced on	11.05.2026
Sample Collected on	08.05.2026	Test Completed on	15.05.2026
Temperature	34°C	Relative Humidity	43%
Sample Condition	Fit for Analysis		

S. No.	Parameters	Protocol	Unit	Results	*Limits
1	Particulate Matter less than 10micron size (PM_{10})	IS:5182: Part 23:2006	$\mu g/m^3$	48.6	100
2	Particulate Matter less than 2.5micron size ($PM_{2.5}$)	IS 5182 (Part 24):2019	$\mu g/m^3$	22.5	60
3	Sulphur dioxide (SO_2)	IS:5182: Part 02:2001	$\mu g/m^3$	7.1	80
4	Nitrogen Dioxide (NO_2)	IS:5182: Part 06:2006	$\mu g/m^3$	10.9	80
5	Carbon monoxide (CO)	SARL/IOP/013 (Issue No:01, Issue Date – 01.03.2023)	mg/m^3	BDL (D.L – 1.1)	-

Remarks: Limits: *National Ambient air quality standards from CPCB. BDL- Below detectable limit. DL –Detectable limit

For Shrient Analytical and Research Labs Pvt. Ltd

Verified

Authorized Signatory
J. GNANAPRAKASAM
Technical Manager

END OF THE REPORT

Please Contact:
For any Technical Issues & Complaints: technical@shrientanalytical.com

Terms and conditions:
(1) The test items will not be retained for more than 15 days from the date of issue of test report. (2) The results relate only to the items tested (3) The test report shall not be reproduced except in full without the written approval of the laboratory (4) Any use for advertising purposes must be granted in writing. This technical report may only be quoted in full. This report is the result of a single examination of the object in question and is not generally applicable evaluation of the quality of other products in regular production. For further details, please see testing and certification regulation, chapter A-3.4. (5) The correctness of the information related to sample(s) in the Test Request Form/Customer letterhead/Email is the customer's responsibility. The laboratory reports the said information in the test report and is not liable for the same.

TEST REPORT

Report No.	SARL/2026/1821	Report Date.	15.05.2026

Customer Name & Address	Rough Stone & Gravel quarry of Thiru. B. Gopalakrishnan, extent of 2.37.0 Ha at S.F. Nos. 50/4, 50/5A, 51/1, 51/2, 51/3, 51/4, 51/5, 51/6, 51/7 & 51/8 of Vadipatti North Village, Palani Taluk, Dindigul District, Tamil Nadu.
Sample Description	AMBIENT AIR QUALITY
Sampling Procedure	IS – 5182 (Part – 14: 2000 & Part – V: Reaffirmed - 2003), CPCB Guide lines

Sample Location	A1- Within Mine Lease area
Positioned height of Sampler	1.5 M above Ground Level

Customer Reference	By Mail	Sampling Duration	24 hrs
Sample Reference No	SARL/A/CHE-1821	Sample Received on	11.05.2026
Sample Collected by	LABORATORY	Test Commenced on	11.05.2026
Sample Collected on	09.05.2026	Test Completed on	15.05.2026
Temperature	27°C	Relative Humidity	70%
Sample Condition	Fit for Analysis		

S. No.	Parameters	Protocol	Unit	Results	*Limits
1	Particulate Matter less than 10micron size (PM_{10})	IS:5182: Part 23:2006	$\mu g/m^3$	51.0	100
2	Particulate Matter less than 2.5micron size ($PM_{2.5}$)	IS 5182 (Part 24):2019	$\mu g/m^3$	24.2	60
3	Sulphur dioxide (SO_2)	IS:5182: Part 02:2001	$\mu g/m^3$	5.7	80
4	Nitrogen Dioxide (NO_2)	IS:5182: Part 06:2006	$\mu g/m^3$	8.7	80
5	Carbon monoxide (CO)	SARL/IOP/013 (Issue No:01, Issue Date – 01.03.2023)	mg/m^3	BDL (D.L – 1.1)	-

Remarks: Limits: *National Ambient air quality standards from CPCB. BDL- Below detectable limit. DL –Detectable limit

For Shrient Analytical and Research Labs Pvt. Ltd

Verified

Authorized Signatory
J. GNANAPRAKASAM
Technical Manager

END OF THE REPORT

Please Contact:
For any Technical Issues & Complaints: technical@shrientanalytical.com

Terms and conditions:
(1) The test items will not be retained for more than 15 days from the date of issue of test report. (2) The results relate only to the items tested (3) The test report shall not be reproduced except in full without the written approval of the laboratory (4) Any use for advertising purposes must be granted in writing. This technical report may only be quoted in full. This report is the result of a single examination of the object in question and is not generally applicable evaluation of the quality of other products in regular production. For further details, please see testing and certification regulation, chapter A-3.4. (5) The correctness of the information related to sample(s) in the Test Request Form/Customer letterhead/Email is the customer's responsibility. The laboratory reports the said information in the test report and is not liable for the same.

TEST REPORT

Report No.	SARL/2026/1822	Report Date.	15.05.2026

Customer Name & Address	Rough Stone & Gravel quarry of Thiru. B. Gopalakrishnan, extent of 2.37.0 Ha at S.F. Nos. 50/4, 50/5A, 51/1, 51/2, 51/3, 51/4, 51/5, 51/6, 51/7 & 51/8 of Vadipatti North Village, Palani Taluk, Dindigul District, Tamil Nadu.
Sample Description	AMBIENT AIR QUALITY
Sampling Procedure	IS – 5182 (Part – 14: 2000 & Part – V: Reaffirmed - 2003), CPCB Guide lines

Sample Location	A2-Pappampatti
Positioned height of Sampler	1.5 M above Ground Level

Customer Reference	By Mail	Sampling Duration	24 hrs
Sample Reference No	SARL/A/CHE-1822	Sample Received on	11.05.2026
Sample Collected by	LABORATORY	Test Commenced on	11.05.2026
Sample Collected on	09.05.2026	Test Completed on	15.05.2026
Temperature	27°C	Relative Humidity	70%
Sample Condition	Fit for Analysis		

S. No.	Parameters	Protocol	Unit	Results	*Limits
1	Particulate Matter less than 10micron size (PM_{10})	IS:5182: Part 23:2006	$\mu g/m^3$	43.5	100
2	Particulate Matter less than 2.5micron size ($PM_{2.5}$)	IS 5182 (Part 24):2019	$\mu g/m^3$	20.0	60
3	Sulphur dioxide (SO_2)	IS:5182: Part 02:2001	$\mu g/m^3$	5.2	80
4	Nitrogen Dioxide (NO_2)	IS:5182: Part 06:2006	$\mu g/m^3$	7.9	80
5	Carbon monoxide (CO)	SARL/IOP/013 (Issue No:01, Issue Date – 01.03.2023)	mg/m^3	BDL (D.L – 1.1)	-

Remarks: Limits: *National Ambient air quality standards from CPCB. BDL- Below detectable limit. DL –Detectable limit

For Shrient Analytical and Research Labs Pvt. Ltd

Verified

Authorized Signatory
J. GNANAPRAKASAM
Technical Manager

END OF THE REPORT

Please Contact:
For any Technical Issues & Complaints: technical@shrientanalytical.com

Terms and conditions:
(1) The test items will not be retained for more than 15 days from the date of issue of test report. (2) The results relate only to the items tested (3) The test report shall not be reproduced except in full without the written approval of the laboratory (4) Any use for advertising purposes must be granted in writing. This technical report may only be quoted in full. This report is the result of a single examination of the object in question and is not generally applicable evaluation of the quality of other products in regular production. For further details, please see testing and certification regulation, chapter A-3.4. (5) The correctness of the information related to sample(s) in the Test Request Form/Customer letterhead/Email is the customer's responsibility. The laboratory reports the said information in the test report and is not liable for the same.

Shrient Analytical and Research Labs Pvt. Ltd
416/15, Dhargas Road, West Tambaram, Chennai- 600045
Phone Number +91 82208 36377 Email: - **info@shrientanalytical.com**
www.shrientanalytical.com

TEST REPORT

Report No.	SARL/2026/1823
Report Date.	15.05.2026

Customer Name & Address	Rough Stone & Gravel quarry of Thiru. B. Gopalakrishnan, extent of 2.37.0 Ha at S.F. Nos. 50/4, 50/5A, 51/1, 51/2, 51/3, 51/4, 51/5, 51/6, 51/7 & 51/8 of Vadipatti North Village, Palani Taluk, Dindigul District, Tamil Nadu.
Sample Description	AMBIENT AIR QUALITY
Sampling Procedure	IS – 5182 (Part – 14: 2000 & Part – V: Reaffirmed - 2003), CPCB Guide lines

Sample Location	A1- Within Mine Lease area
Positioned height of Sampler	1.5 M above Ground Level

Customer Reference	By Mail	Sampling Duration	24 hrs
Sample Reference No	SARL/A/CHE-1823	Sample Received on	11.05.2026
Sample Collected by	LABORATORY	Test Commenced on	11.05.2026
Sample Collected on	10.05.2026	Test Completed on	15.05.2026
Temperature	29°C	Relative Humidity	59%
Sample Condition	Fit for Analysis		

S. No.	Parameters	Protocol	Unit	Results	*Limits
1	Particulate Matter less than 10micron size (PM_{10})	IS:5182: Part 23:2006	$\mu g/m^3$	56.8	100
2	Particulate Matter less than 2.5micron size ($PM_{2.5}$)	IS 5182 (Part 24):2019	$\mu g/m^3$	27.0	60
3	Sulphur dioxide (SO_2)	IS:5182: Part 02:2001	$\mu g/m^3$	6.2	80
4	Nitrogen Dioxide (NO_2)	IS:5182: Part 06:2006	$\mu g/m^3$	9.2	80
5	Carbon monoxide (CO)	SARL/IOP/013 (Issue No:01, Issue Date – 01.03.2023)	mg/m^3	BDL (D.L – 1.1)	-

Remarks: Limits: *National Ambient air quality standards from CPCB. BDL- Below detectable limit. DL –Detectable limit

For Shrient Analytical and Research Labs Pvt. Ltd

Verified

Authorized Signatory
J. GNANAPRAKASAM
Technical Manager

END OF THE REPORT

Please Contact:
For any Technical Issues & Complaints: technical@shrientanalytical.com

Terms and conditions:
(1) The test items will not be retained for more than 15 days from the date of issue of test report. (2) The results relate only to the items tested (3) The test report shall not be reproduced except in full without the written approval of the laboratory (4) Any use for advertising purposes must be granted in writing. This technical report may only be quoted in full. This report is the result of a single examination of the object in question and is not generally applicable evaluation of the quality of other products in regular production. For further details, please see testing and certification regulation, chapter A-3.4. (5) The correctness of the information related to sample(s) in the Test Request Form/Customer letterhead/Email is the customer's responsibility. The laboratory reports the said information in the test report and is not liable for the same.

Shrient Analytical and Research Labs Pvt. Ltd

416/15, Dhargas Road, West Tambaram, Chennai- 600045
Phone Number +91 82208 36377 Email: - **info@shrientanalytical.com**
www.shrientanalytical.com

TEST REPORT

Report No.	SARL/2026/1824	Report Date.	15.05.2026

Customer Name & Address	Rough Stone & Gravel quarry of Thiru. B. Gopalakrishnan, extent of 2.37.0 Ha at S.F. Nos. 50/4, 50/5A, 51/1, 51/2, 51/3, 51/4, 51/5, 51/6, 51/7 & 51/8 of Vadipatti North Village, Palani Taluk, Dindigul District, Tamil Nadu.
Sample Description	AMBIENT AIR QUALITY
Sampling Procedure	IS – 5182 (Part – 14: 2000 & Part – V: Reaffirmed - 2003), CPCB Guide lines

Sample Location	A2-Pappampatti
Positioned height of Sampler	1.5 M above Ground Level

Customer Reference	By Mail	Sampling Duration	24 hrs
Sample Reference No	SARL/A/CHE-1824	Sample Received on	11.05.2026
Sample Collected by	LABORATORY	Test Commenced on	11.05.2026
Sample Collected on	10.05.2026	Test Completed on	15.05.2026
Temperature	29°C	Relative Humidity	59%
Sample Condition	Fit for Analysis		

S. No.	Parameters	Protocol	Unit	Results	*Limits
1	Particulate Matter less than 10micron size (PM_{10})	IS:5182: Part 23:2006	$\mu g/m^3$	47.7	100
2	Particulate Matter less than 2.5micron size ($PM_{2.5}$)	IS 5182 (Part 24):2019	$\mu g/m^3$	21.9	60
3	Sulphur dioxide (SO_2)	IS:5182: Part 02:2001	$\mu g/m^3$	5.7	80
4	Nitrogen Dioxide (NO_2)	IS:5182: Part 06:2006	$\mu g/m^3$	8.4	80
5	Carbon monoxide (CO)	SARL/IOP/013 (Issue No:01, Issue Date – 01.03.2023)	mg/m^3	BDL (D.L – 1.1)	-

Remarks: Limits: *National Ambient air quality standards from CPCB. BDL- Below detectable limit. DL –Detectable limit

For Shrient Analytical and Research Labs Pvt. Ltd

Verified

Authorized Signatory
J. GNANAPRAKASAM
Technical Manager

Shrient Analytical & Research Labs Pvt Ltd Chennai - 45

END OF THE REPORT

Please Contact:
For any Technical Issues & Complaints: technical@shrientanalytical.com

Terms and conditions:
(1) The test items will not be retained for more than 15 days from the date of issue of test report. (2) The results relate only to the items tested (3) The test report shall not be reproduced except in full without the written approval of the laboratory (4) Any use for advertising purposes must be granted in writing. This technical report may only be quoted in full. This report is the result of a single examination of the object in question and is not generally applicable evaluation of the quality of other products in regular production. For further details, please see testing and certification regulation, chapter A-3.4. (5) The correctness of the information related to sample(s) in the Test Request Form/Customer letterhead/Email is the customer's responsibility. The laboratory reports the said information in the test report and is not liable for the same.

TEST REPORT

Report No.	SARL/2026/1901	Report Date.	22.05.2026

Customer Name & Address	Rough Stone & Gravel quarry of Thiru. B. Gopalakrishnan, extent of 2.37.0 Ha at S.F. Nos. 50/4, 50/5A, 51/1, 51/2, 51/3, 51/4, 51/5, 51/6, 51/7 & 51/8 of Vadipatti North Village, Palani Taluk, Dindigul District, Tamil Nadu.
Sample Description	AMBIENT AIR QUALITY
Sampling Procedure	IS – 5182 (Part – 14: 2000 & Part – V: Reaffirmed - 2003), CPCB Guide lines

Sample Location	A1- Within Mine Lease area
Positioned height of Sampler	1.5 M above Ground Level

Customer Reference	By Mail	Sampling Duration	24 hrs
Sample Reference No	SARL/A/CHE-1901	Sample Received on	18.05.2026
Sample Collected by	LABORATORY	Test Commenced on	18.05.2026
Sample Collected on	12.05.2026	Test Completed on	22.05.2026
Temperature	35°C	Relative Humidity	36%
Sample Condition	Fit for Analysis		

S. No.	Parameters	Protocol	Unit	Results	*Limits
1	Particulate Matter less than 10micron size (PM_{10})	IS:5182: Part 23:2006	$\mu g/m^3$	72.3	100
2	Particulate Matter less than 2.5micron size ($PM_{2.5}$)	IS 5182 (Part 24):2019	$\mu g/m^3$	34.3	60
3	Sulphur dioxide (SO_2)	IS:5182: Part 02:2001	$\mu g/m^3$	7.7	80
4	Nitrogen Dioxide (NO_2)	IS:5182: Part 06:2006	$\mu g/m^3$	11.5	80
5	Carbon monoxide (CO)	SARL/IOP/013 (Issue No:01, Issue Date – 01.03.2023)	mg/m^3	BDL(DL-1.1)	-

Remarks: Limits: *National Ambient air quality standards from CPCB. BDL- Below detectable limit. DL –Detectable limit

For Shrient Analytical and Research Labs Pvt. Ltd

Verified

Authorized Signatory
J. GNANAPRAKASAM
Technical Manager

Shrient Analytical & Research Labs Pvt Ltd Chennai - 45

*****END OF THE REPORT*****

Please Contact:
For any Technical Issues & Complaints: technical@shrientanalytical.com

Terms and conditions:
(1) The test items will not be retained for more than 15 days from the date of issue of test report. (2) The results relate only to the items tested (3) The test report shall not be reproduced except in full without the written approval of the laboratory (4) Any use for advertising purposes must be granted in writing. This technical report may only be quoted in full. This report is the result of a single examination of the object in question and is not generally applicable evaluation of the quality of other products in regular production. For further details, please see testing and certification regulation, chapter A-3.4. (5) The correctness of the information related to sample(s) in the Test Request Form/Customer letterhead/Email is the customer's responsibility. The laboratory reports the said information in the test report and is not liable for the same.

Shrient Analytical and Research Labs Pvt. Ltd

416/15, Dhargas Road, West Tambaram, Chennai- 600045
Phone Number +91 82208 36377 Email: - **info@shrientanalytical.com**
www.shrientanalytical.com

TEST REPORT

Report No.	SARL/2026/1902	Report Date.	22.05.2026

Customer Name & Address	Rough Stone & Gravel quarry of Thiru. B. Gopalakrishnan, extent of 2.37.0 Ha at S.F. Nos. 50/4, 50/5A, 51/1, 51/2, 51/3, 51/4, 51/5, 51/6, 51/7 & 51/8 of Vadipatti North Village, Palani Taluk, Dindigul District, Tamil Nadu.
Sample Description	AMBIENT AIR QUALITY
Sampling Procedure	IS – 5182 (Part – 14: 2000 & Part – V: Reaffirmed - 2003), CPCB Guide lines

Sample Location	A2-Pappampatti
Positioned height of Sampler	1.5 M above Ground Level

Customer Reference	By Mail	Sampling Duration	24 hrs
Sample Reference No	SARL/A/CHE-1902	Sample Received on	18.05.2026
Sample Collected by	LABORATORY	Test Commenced on	18.05.2026
Sample Collected on	12.05.2026	Test Completed on	22.05.2026
Temperature	35°C	Relative Humidity	36%
Sample Condition	Fit for Analysis		

S. No.	Parameters	Protocol	Unit	Results	*Limits
1	Particulate Matter less than 10micron size (PM_{10})	IS:5182: Part 23:2006	µg/m³	56.4	100
2	Particulate Matter less than 2.5micron size ($PM_{2.5}$)	IS 5182 (Part 24):2019	µg/m³	26.0	60
3	Sulphur dioxide (SO_2)	IS:5182: Part 02:2001	µg/m³	7.2	80
4	Nitrogen Dioxide (NO_2)	IS:5182: Part 06:2006	µg/m³	10.4	80
5	Carbon monoxide (CO)	SARL/IOP/013 (Issue No:01, Issue Date – 01.03.2023)	mg/m³	BDL(DL-1.1)	-

Remarks: Limits: *National Ambient air quality standards from CPCB. BDL- Below detectable limit. DL –Detectable limit

For Shrient Analytical and Research Labs Pvt. Ltd

Verified

Authorized Signatory
J. GNANAPRAKASAM
Technical Manager

*****END OF THE REPORT*****

Please Contact:
For any Technical Issues & Complaints: technical@shrientanalytical.com

Terms and conditions:
(1) The test items will not be retained for more than 15 days from the date of issue of test report. (2) The results relate only to the items tested (3) The test report shall not be reproduced except in full without the written approval of the laboratory (4) Any use for advertising purposes must be granted in writing. This technical report may only be quoted in full. This report is the result of a single examination of the object in question and is not generally applicable evaluation of the quality of other products in regular production. For further details, please see testing and certification regulation, chapter A-3.4. (5) The correctness of the information related to sample(s) in the Test Request Form/Customer letterhead/Email is the customer's responsibility. The laboratory reports the said information in the test report and is not liable for the same.

Shrient Analytical and Research Labs Pvt. Ltd

416/15, Dhargas Road, West Tambaram, Chennai- 600045
Phone Number +91 82208 36377 Email: - **info@shrientanalytical.com**
www.shrientanalytical.com

TEST REPORT

Report No.	SARL/2026/1903	Report Date.	22.05.2026

Customer Name & Address	Rough Stone & Gravel quarry of Thiru. B. Gopalakrishnan, extent of 2.37.0 Ha at S.F. Nos. 50/4, 50/5A, 51/1, 51/2, 51/3, 51/4, 51/5, 51/6, 51/7 & 51/8 of Vadipatti North Village, Palani Taluk, Dindigul District, Tamil Nadu.
Sample Description	AMBIENT AIR QUALITY
Sampling Procedure	IS – 5182 (Part – 14: 2000 & Part – V: Reaffirmed - 2003), CPCB Guide lines

Sample Location	A1- Within Mine Lease area
Positioned height of Sampler	1.5 M above Ground Level

Customer Reference	By Mail	Sampling Duration	24 hrs
Sample Reference No	SARL/A/CHE-1903	Sample Received on	18.05.2026
Sample Collected by	LABORATORY	Test Commenced on	18.05.2026
Sample Collected on	13.05.2026	Test Completed on	22.05.2026
Temperature	36°C	Relative Humidity	35%
Sample Condition	Fit for Analysis		

S. No.	Parameters	Protocol	Unit	Results	*Limits
1	Particulate Matter less than 10micron size (PM_{10})	IS:5182: Part 23:2006	µg/m³	64.9	100
2	Particulate Matter less than 2.5micron size ($PM_{2.5}$)	IS 5182 (Part 24):2019	µg/m³	30.8	60
3	Sulphur dioxide (SO_2)	IS:5182: Part 02:2001	µg/m³	7.0	80
4	Nitrogen Dioxide (NO_2)	IS:5182: Part 06:2006	µg/m³	10.0	80
5	Carbon monoxide (CO)	SARL/IOP/013 (Issue No:01, Issue Date – 01.03.2023)	mg/m³	BDL(DL-1.1)	-

Remarks: Limits: *National Ambient air quality standards from CPCB. BDL- Below detectable limit. DL –Detectable limit

For Shrient Analytical and Research Labs Pvt. Ltd

Verified

Authorized Signatory
J. GNANAPRAKASAM
Technical Manager

END OF THE REPORT

Please Contact:
For any Technical Issues & Complaints: technical@shrientanalytical.com

Terms and conditions:
(1) The test items will not be retained for more than 15 days from the date of issue of test report. (2) The results relate only to the items tested (3) The test report shall not be reproduced except in full without the written approval of the laboratory (4) Any use for advertising purposes must be granted in writing. This technical report may only be quoted in full. This report is the result of a single examination of the object in question and is not generally applicable evaluation of the quality of other products in regular production. For further details, please see testing and certification regulation, chapter A-3.4. (5) The correctness of the information related to sample(s) in the Test Request Form/Customer letterhead/Email is the customer's responsibility. The laboratory reports the said information in the test report and is not liable for the same.

Shrient Analytical and Research Labs Pvt. Ltd

416/15, Dhargas Road, West Tambaram, Chennai- 600045
Phone Number +91 82208 36377 Email: - **info@shrientanalytical.com**
www.shrientanalytical.com

TEST REPORT

Report No.	SARL/2026/1904	Report Date.	22.05.2026

Customer Name & Address	Rough Stone & Gravel quarry of Thiru. B. Gopalakrishnan, extent of 2.37.0 Ha at S.F. Nos. 50/4, 50/5A, 51/1, 51/2, 51/3, 51/4, 51/5, 51/6, 51/7 & 51/8 of Vadipatti North Village, Palani Taluk, Dindigul District, Tamil Nadu.
Sample Description	AMBIENT AIR QUALITY
Sampling Procedure	IS – 5182 (Part – 14: 2000 & Part – V: Reaffirmed - 2003), CPCB Guide lines

Sample Location	A2-Pappampatti
Positioned height of Sampler	1.5 M above Ground Level

Customer Reference	By Mail	Sampling Duration	24 hrs
Sample Reference No	SARL/A/CHE-1904	Sample Received on	18.05.2026
Sample Collected by	LABORATORY	Test Commenced on	18.05.2026
Sample Collected on	13.05.2026	Test Completed on	22.05.2026
Temperature	36°C	Relative Humidity	35%
Sample Condition	Fit for Analysis		

S. No.	Parameters	Protocol	Unit	Results	*Limits
1	Particulate Matter less than 10micron size (PM_{10})	IS:5182: Part 23:2006	$\mu g/m^3$	57.0	100
2	Particulate Matter less than 2.5micron size ($PM_{2.5}$)	IS 5182 (Part 24):2019	$\mu g/m^3$	26.2	60
3	Sulphur dioxide (SO_2)	IS:5182: Part 02:2001	$\mu g/m^3$	6.9	80
4	Nitrogen Dioxide (NO_2)	IS:5182: Part 06:2006	$\mu g/m^3$	9.8	80
5	Carbon monoxide (CO)	SARL/IOP/013 (Issue No:01, Issue Date – 01.03.2023)	mg/m^3	BDL(DL-1.1)	-

Remarks: Limits: *National Ambient air quality standards from CPCB. BDL- Below detectable limit. DL –Detectable limit

For Shrient Analytical and Research Labs Pvt. Ltd

Verified

Authorized Signatory
J. GNANAPRAKASAM
Technical Manager

*****END OF THE REPORT*****

Please Contact:
For any Technical Issues & Complaints: technical@shrientanalytical.com

Terms and conditions:
(1) The test items will not be retained for more than 15 days from the date of issue of test report. (2) The results relate only to the items tested (3) The test report shall not be reproduced except in full without the written approval of the laboratory (4) Any use for advertising purposes must be granted in writing. This technical report may only be quoted in full. This report is the result of a single examination of the object in question and is not generally applicable evaluation of the quality of other products in regular production. For further details, please see testing and certification regulation, chapter A-3.4. (5) The correctness of the information related to sample(s) in the Test Request Form/Customer letterhead/Email is the customer's responsibility. The laboratory reports the said information in the test report and is not liable for the same.

Shrient Analytical and Research Labs Pvt. Ltd

416/15, Dhargas Road, West Tambaram, Chennai- 600045
Phone Number +91 82208 36377 Email: - **info@shrientanalytical.com**
www.shrientanalytical.com

TEST REPORT

Report No.	SARL/2026/1905	Report Date.	22.05.2026

Customer Name & Address	Rough Stone & Gravel quarry of Thiru. B. Gopalakrishnan, extent of 2.37.0 Ha at S.F. Nos. 50/4, 50/5A, 51/1, 51/2, 51/3, 51/4, 51/5, 51/6, 51/7 & 51/8 of Vadipatti North Village, Palani Taluk, Dindigul District, Tamil Nadu.
Sample Description	AMBIENT AIR QUALITY
Sampling Procedure	IS – 5182 (Part – 14: 2000 & Part – V: Reaffirmed - 2003), CPCB Guide lines

Sample Location	A3-Kavalapatti
Positioned height of Sampler	1.5 M above Ground Level

Customer Reference	By Mail	Sampling Duration	24 hrs
Sample Reference No	SARL/A/CHE-1905	Sample Received on	18.05.2026
Sample Collected by	LABORATORY	Test Commenced on	18.05.2026
Sample Collected on	14.05.2026	Test Completed on	22.05.2026
Temperature	34°C	Relative Humidity	39%
Sample Condition	Fit for Analysis		

S. No.	Parameters	Protocol	Unit	Results	*Limits
1	Particulate Matter less than 10micron size (PM_{10})	IS:5182: Part 23:2006	$\mu g/m^3$	46.5	100
2	Particulate Matter less than 2.5micron size ($PM_{2.5}$)	IS 5182 (Part 24):2019	$\mu g/m^3$	21.2	60
3	Sulphur dioxide (SO_2)	IS:5182: Part 02:2001	$\mu g/m^3$	5.1	80
4	Nitrogen Dioxide (NO_2)	IS:5182: Part 06:2006	$\mu g/m^3$	7.6	80
5	Carbon monoxide (CO)	SARL/IOP/013 (Issue No:01, Issue Date – 01.03.2023)	mg/m^3	BDL(DL-1.1)	-

Remarks: Limits: *National Ambient air quality standards from CPCB. BDL- Below detectable limit. DL –Detectable limit

For Shrient Analytical and Research Labs Pvt. Ltd

Verified

Authorized Signatory
J. GNANAPRAKASAM
Technical Manager

END OF THE REPORT

Please Contact:
For any Technical Issues & Complaints: technical@shrientanalytical.com

Terms and conditions:
(1) The test items will not be retained for more than 15 days from the date of issue of test report. (2) The results relate only to the items tested (3) The test report shall not be reproduced except in full without the written approval of the laboratory (4) Any use for advertising purposes must be granted in writing. This technical report may only be quoted in full. This report is the result of a single examination of the object in question and is not generally applicable evaluation of the quality of other products in regular production. For further details, please see testing and certification regulation, chapter A-3.4. (5) The correctness of the information related to sample(s) in the Test Request Form/Customer letterhead/Email is the customer's responsibility. The laboratory reports the said information in the test report and is not liable for the same.

Shrient Analytical and Research Labs Pvt. Ltd

416/15, Dhargas Road, West Tambaram, Chennai- 600045
Phone Number +91 82208 36377 Email: - **info@shrientanalytical.com**
www.shrientanalytical.com

TEST REPORT

Report No.	SARL/2026/1906	Report Date.	22.05.2026

Customer Name & Address	Rough Stone & Gravel quarry of Thiru. B. Gopalakrishnan, extent of 2.37.0 Ha at S.F. Nos. 50/4, 50/5A, 51/1, 51/2, 51/3, 51/4, 51/5, 51/6, 51/7 & 51/8 of Vadipatti North Village, Palani Taluk, Dindigul District, Tamil Nadu.
Sample Description	AMBIENT AIR QUALITY
Sampling Procedure	IS – 5182 (Part – 14: 2000 & Part – V: Reaffirmed - 2003), CPCB Guide lines

Sample Location	A4-Kasanayampatty
Positioned height of Sampler	1.5 M above Ground Level

Customer Reference	By Mail	Sampling Duration	24 hrs
Sample Reference No	SARL/A/CHE-1906	Sample Received on	18.05.2026
Sample Collected by	LABORATORY	Test Commenced on	18.05.2026
Sample Collected on	14.05.2026	Test Completed on	22.05.2026
Temperature	34°C	Relative Humidity	39%
Sample Condition	Fit for Analysis		

S. No.	Parameters	Protocol	Unit	Results	*Limits
1	Particulate Matter less than 10micron size (PM_{10})	IS:5182: Part 23:2006	µg/m³	48.2	100
2	Particulate Matter less than 2.5micron size ($PM_{2.5}$)	IS 5182 (Part 24):2019	µg/m³	22.3	60
3	Sulphur dioxide (SO_2)	IS:5182: Part 02:2001	µg/m³	7.0	80
4	Nitrogen Dioxide (NO_2)	IS:5182: Part 06:2006	µg/m³	10.7	80
5	Carbon monoxide (CO)	SARL/IOP/013 (Issue No:01, Issue Date – 01.03.2023)	mg/m³	BDL(DL-1.1)	-

Remarks: Limits: *National Ambient air quality standards from CPCB. BDL- Below detectable limit. DL –Detectable limit

For Shrient Analytical and Research Labs Pvt. Ltd

Verified

Shrient Analytical & Research Labs Pvt Ltd Chennai - 45

Authorized Signatory
J. GNANAPRAKASAM
Technical Manager

*****END OF THE REPORT*****

Please Contact:
For any Technical Issues & Complaints: technical@shrientanalytical.com

Terms and conditions:
(1) The test items will not be retained for more than 15 days from the date of issue of test report. (2) The results relate only to the items tested (3) The test report shall not be reproduced except in full without the written approval of the laboratory (4) Any use for advertising purposes must be granted in writing. This technical report may only be quoted in full. This report is the result of a single examination of the object in question and is not generally applicable evaluation of the quality of other products in regular production. For further details, please see testing and certification regulation, chapter A-3.4. (5) The correctness of the information related to sample(s) in the Test Request Form/Customer letterhead/Email is the customer's responsibility. The laboratory reports the said information in the test report and is not liable for the same.

Shrient Analytical and Research Labs Pvt. Ltd

416/15, Dhargas Road, West Tambaram, Chennai- 600045
Phone Number +91 82208 36377 Email: - **info@shrientanalytical.com**
www.shrientanalytical.com

TEST REPORT

Report No.	SARL/2026/1907	Report Date.	22.05.2026

Customer Name & Address	Rough Stone & Gravel quarry of Thiru. B. Gopalakrishnan, extent of 2.37.0 Ha at S.F. Nos. 50/4, 50/5A, 51/1, 51/2, 51/3, 51/4, 51/5, 51/6, 51/7 & 51/8 of Vadipatti North Village, Palani Taluk, Dindigul District, Tamil Nadu.
Sample Description	AMBIENT AIR QUALITY
Sampling Procedure	IS – 5182 (Part – 14: 2000 & Part – V: Reaffirmed - 2003), CPCB Guide lines

Sample Location	A3-Kavalapatti
Positioned height of Sampler	1.5 M above Ground Level

Customer Reference	By Mail	Sampling Duration	24 hrs
Sample Reference No	SARL/A/CHE-1907	Sample Received on	18.05.2026
Sample Collected by	LABORATORY	Test Commenced on	18.05.2026
Sample Collected on	15.05.2026	Test Completed on	22.05.2026
Temperature	34°C	Relative Humidity	38%
Sample Condition	Fit for Analysis		

S. No.	Parameters	Protocol	Unit	Results	*Limits
1	Particulate Matter less than 10micron size (PM_{10})	IS:5182: Part 23:2006	$\mu g/m^3$	49.3	100
2	Particulate Matter less than 2.5micron size ($PM_{2.5}$)	IS 5182 (Part 24):2019	$\mu g/m^3$	22.4	60
3	Sulphur dioxide (SO_2)	IS:5182: Part 02:2001	$\mu g/m^3$	5.6	80
4	Nitrogen Dioxide (NO_2)	IS:5182: Part 06:2006	$\mu g/m^3$	8.1	80
5	Carbon monoxide (CO)	SARL/IOP/013 (Issue No:01, Issue Date – 01.03.2023)	mg/m^3	BDL(DL-1.1)	-

Remarks: Limits: *National Ambient air quality standards from CPCB. BDL- Below detectable limit. DL –Detectable limit

For Shrient Analytical and Research Labs Pvt. Ltd

Verified

Authorized Signatory
J. GNANAPRAKASAM
Technical Manager

END OF THE REPORT

Please Contact:
For any Technical Issues & Complaints: technical@shrientanalytical.com

Terms and conditions:
(1) The test items will not be retained for more than 15 days from the date of issue of test report. (2) The results relate only to the items tested (3) The test report shall not be reproduced except in full without the written approval of the laboratory (4) Any use for advertising purposes must be granted in writing. This technical report may only be quoted in full. This report is the result of a single examination of the object in question and is not generally applicable evaluation of the quality of other products in regular production. For further details, please see testing and certification regulation, chapter A-3.4. (5) The correctness of the information related to sample(s) in the Test Request Form/Customer letterhead/Email is the customer's responsibility. The laboratory reports the said information in the test report and is not liable for the same.

TEST REPORT

Report No.	SARL/2026/1908	Report Date.	22.05.2026

Customer Name & Address	Rough Stone & Gravel quarry of Thiru. B. Gopalakrishnan, extent of 2.37.0 Ha at S.F. Nos. 50/4, 50/5A, 51/1, 51/2, 51/3, 51/4, 51/5, 51/6, 51/7 & 51/8 of Vadipatti North Village, Palani Taluk, Dindigul District, Tamil Nadu.
Sample Description	AMBIENT AIR QUALITY
Sampling Procedure	IS – 5182 (Part – 14: 2000 & Part – V: Reaffirmed - 2003), CPCB Guide lines

Sample Location	A4-Kasanayampatty
Positioned height of Sampler	1.5 M above Ground Level

Customer Reference	By Mail	Sampling Duration	24 hrs
Sample Reference No	SARL/A/CHE-1908	Sample Received on	18.05.2026
Sample Collected by	LABORATORY	Test Commenced on	18.05.2026
Sample Collected on	15.05.2026	Test Completed on	22.05.2026
Temperature	34°C	Relative Humidity	38%
Sample Condition	Fit for Analysis		

S. No.	Parameters	Protocol	Unit	Results	*Limits
1	Particulate Matter less than 10micron size (PM_{10})	IS:5182: Part 23:2006	$\mu g/m^3$	42.7	100
2	Particulate Matter less than 2.5micron size ($PM_{2.5}$)	IS 5182 (Part 24):2019	$\mu g/m^3$	19.7	60
3	Sulphur dioxide (SO_2)	IS:5182: Part 02:2001	$\mu g/m^3$	5.6	80
4	Nitrogen Dioxide (NO_2)	IS:5182: Part 06:2006	$\mu g/m^3$	8.2	80
5	Carbon monoxide (CO)	SARL/IOP/013 (Issue No:01, Issue Date – 01.03.2023)	mg/m^3	BDL(DL-1.1)	-

Remarks: Limits: *National Ambient air quality standards from CPCB. BDL- Below detectable limit. DL –Detectable limit

.

For Shrient Analytical and Research Labs Pvt. Ltd

Verified

Authorized Signatory

J. GNANAPRAKASAM
Technical Manager

END OF THE REPORT

Please Contact:
For any Technical Issues & Complaints: technical@shrientanalytical.com

Terms and conditions:
(1) The test items will not be retained for more than 15 days from the date of issue of test report. (2) The results relate only to the items tested (3) The test report shall not be reproduced except in full without the written approval of the laboratory (4) Any use for advertising purposes must be granted in writing. This technical report may only be quoted in full. This report is the result of a single examination of the object in question and is not generally applicable evaluation of the quality of other products in regular production. For further details, please see testing and certification regulation, chapter A-3.4. (5) The correctness of the information related to sample(s) in the Test Request Form/Customer letterhead/Email is the customer's responsibility. The laboratory reports the said information in the test report and is not liable for the same.

Shrient Analytical and Research Labs Pvt. Ltd

416/15, Dhargas Road, West Tambaram, Chennai- 600045
Phone Number +91 82208 36377 Email: - **info@shrientanalytical.com**
www.shrientanalytical.com

TEST REPORT

Report No.	SARL/2026/1909	Report Date.	22.05.2026

Customer Name & Address	Rough Stone & Gravel quarry of Thiru. B. Gopalakrishnan, extent of 2.37.0 Ha at S.F. Nos. 50/4, 50/5A, 51/1, 51/2, 51/3, 51/4, 51/5, 51/6, 51/7 & 51/8 of Vadipatti North Village, Palani Taluk, Dindigul District, Tamil Nadu.
Sample Description	AMBIENT AIR QUALITY
Sampling Procedure	IS – 5182 (Part – 14: 2000 & Part – V: Reaffirmed - 2003), CPCB Guide lines

Sample Location	A5- Chinnakalayamputhur
Positioned height of Sampler	1.5 M above Ground Level

Customer Reference	By Mail	Sampling Duration	24 hrs
Sample Reference No	SARL/A/CHE-1909	Sample Received on	18.05.2026
Sample Collected by	LABORATORY	Test Commenced on	18.05.2026
Sample Collected on	16.05.2026	Test Completed on	22.05.2026
Temperature	33°C	Relative Humidity	44%
Sample Condition	Fit for Analysis		

S. No.	Parameters	Protocol	Unit	Results	*Limits
1	Particulate Matter less than 10micron size (PM_{10})	IS:5182: Part 23:2006	µg/m^3	44.1	100
2	Particulate Matter less than 2.5micron size ($PM_{2.5}$)	IS 5182 (Part 24):2019	µg/m^3	20.2	60
3	Sulphur dioxide (SO_2)	IS:5182: Part 02:2001	µg/m^3	5.4	80
4	Nitrogen Dioxide (NO_2)	IS:5182: Part 06:2006	µg/m^3	8.7	80
5	Carbon monoxide (CO)	SARL/IOP/013 (Issue No:01, Issue Date – 01.03.2023)	mg/m^3	BDL(DL-1.1)	-

Remarks: Limits: *National Ambient air quality standards from CPCB. BDL- Below detectable limit. DL –Detectable limit

.

For Shrient Analytical and Research Labs Pvt. Ltd

Verified

Authorized Signatory

J. GNANAPRAKASAM
Technical Manager

Shrient Analytical & Research Labs Pvt Ltd Chennai - 45

END OF THE REPORT

Please Contact:
For any Technical Issues & Complaints: technical@shrientanalytical.com

Terms and conditions:

(1) The test items will not be retained for more than 15 days from the date of issue of test report. (2) The results relate only to the items tested (3) The test report shall not be reproduced except in full without the written approval of the laboratory (4) Any use for advertising purposes must be granted in writing. This technical report may only be quoted in full. This report is the result of a single examination of the object in question and is not generally applicable evaluation of the quality of other products in regular production. For further details, please see testing and certification regulation, chapter A-3.4. (5) The correctness of the information related to sample(s) in the Test Request Form/Customer letterhead/Email is the customer's responsibility. The laboratory reports the said information in the test report and is not liable for the same.

Shrient Analytical and Research Labs Pvt. Ltd

416/15, Dhargas Road, West Tambaram, Chennai- 600045
Phone Number +91 82208 36377 Email: - **info@shrientanalytical.com**
www.shrientanalytical.com

TEST REPORT

Report No.	SARL/2026/1910	Report Date.	22.05.2026

Customer Name & Address	Rough Stone & Gravel quarry of Thiru. B. Gopalakrishnan, extent of 2.37.0 Ha at S.F. Nos. 50/4, 50/5A, 51/1, 51/2, 51/3, 51/4, 51/5, 51/6, 51/7 & 51/8 of Vadipatti North Village, Palani Taluk, Dindigul District, Tamil Nadu.
Sample Description	AMBIENT AIR QUALITY
Sampling Procedure	IS – 5182 (Part – 14: 2000 & Part – V: Reaffirmed - 2003), CPCB Guide lines

Sample Location	A6-Karadikootam
Positioned height of Sampler	1.5 M above Ground Level

Customer Reference	By Mail	Sampling Duration	24 hrs
Sample Reference No	SARL/A/CHE-1910	Sample Received on	18.05.2026
Sample Collected by	LABORATORY	Test Commenced on	18.05.2026
Sample Collected on	16.05.2026	Test Completed on	22.05.2026
Temperature	33°C	Relative Humidity	44%
Sample Condition	Fit for Analysis		

S. No.	Parameters	Protocol	Unit	Results	*Limits
1	Particulate Matter less than 10micron size (PM_{10})	IS:5182: Part 23:2006	$\mu g/m^3$	47.4	100
2	Particulate Matter less than 2.5micron size ($PM_{2.5}$)	IS 5182 (Part 24):2019	$\mu g/m^3$	21.8	60
3	Sulphur dioxide (SO_2)	IS:5182: Part 02:2001	$\mu g/m^3$	4.1	80
4	Nitrogen Dioxide (NO_2)	IS:5182: Part 06:2006	$\mu g/m^3$	8.9	80
5	Carbon monoxide (CO)	SARL/IOP/013 (Issue No:01, Issue Date – 01.03.2023)	mg/m^3	BDL(DL-1.1)	-

Remarks: Limits: *National Ambient air quality standards from CPCB. BDL- Below detectable limit. DL –Detectable limit

For Shrient Analytical and Research Labs Pvt. Ltd

Verified

Shrient Analytical & Research Labs Pvt Ltd Chennai - 45

Authorized Signatory
J. GNANAPRAKASAM
Technical Manager

END OF THE REPORT

Please Contact:
For any Technical Issues & Complaints: technical@shrientanalytical.com

Terms and conditions:
(1) The test items will not be retained for more than 15 days from the date of issue of test report. (2) The results relate only to the items tested (3) The test report shall not be reproduced except in full without the written approval of the laboratory (4) Any use for advertising purposes must be granted in writing. This technical report may only be quoted in full. This report is the result of a single examination of the object in question and is not generally applicable evaluation of the quality of other products in regular production. For further details, please see testing and certification regulation, chapter A-3.4. (5) The correctness of the information related to sample(s) in the Test Request Form/Customer letterhead/Email is the customer's responsibility. The laboratory reports the said information in the test report and is not liable for the same.

Shrient Analytical and Research Labs Pvt. Ltd

416/15, Dhargas Road, West Tambaram, Chennai- 600045
Phone Number +91 82208 36377 Email: - **info@shrientanalytical.com**
www.shrientanalytical.com

TEST REPORT

Report No.	SARL/2026/1911

Report Date.	22.05.2026

Customer Name & Address	Rough Stone & Gravel quarry of Thiru. B. Gopalakrishnan, extent of 2.37.0 Ha at S.F. Nos. 50/4, 50/5A, 51/1, 51/2, 51/3, 51/4, 51/5, 51/6, 51/7 & 51/8 of Vadipatti North Village, Palani Taluk, Dindigul District, Tamil Nadu.
Sample Description	AMBIENT AIR QUALITY
Sampling Procedure	IS – 5182 (Part – 14: 2000 & Part – V: Reaffirmed - 2003), CPCB Guide lines

Sample Location	A7-Ayyampalayam
Positioned height of Sampler	1.5 M above Ground Level

Customer Reference	By Mail	Sampling Duration	24 hrs
Sample Reference No	SARL/A/CHE-1911	Sample Received on	18.05.2026
Sample Collected by	LABORATORY	Test Commenced on	18.05.2026
Sample Collected on	16.05.2026	Test Completed on	22.05.2026
Temperature	33°C	Relative Humidity	44%
Sample Condition	Fit for Analysis		

S. No.	Parameters	Protocol	Unit	Results	*Limits
1	Particulate Matter less than 10micron size (PM_{10})	IS:5182: Part 23:2006	$\mu g/m^3$	57.3	100
2	Particulate Matter less than 2.5micron size ($PM_{2.5}$)	IS 5182 (Part 24):2019	$\mu g/m^3$	27.5	60
3	Sulphur dioxide (SO_2)	IS:5182: Part 02:2001	$\mu g/m^3$	8.0	80
4	Nitrogen Dioxide (NO_2)	IS:5182: Part 06:2006	$\mu g/m^3$	12.9	80
5	Carbon monoxide (CO)	SARL/IOP/013 (Issue No:01, Issue Date – 01.03.2023)	mg/m^3	BDL(DL-1.1)	-

Remarks: Limits: *National Ambient air quality standards from CPCB. BDL- Below detectable limit. DL –Detectable limit

For Shrient Analytical and Research Labs Pvt. Ltd

Verified

Shrient Analytical & Research Labs Pvt Ltd Chennai - 45

Authorized Signatory
J. GNANAPRAKASAM
Technical Manager

END OF THE REPORT

Please Contact:
For any Technical Issues & Complaints: technical@shrientanalytical.com

Terms and conditions:
(1) The test items will not be retained for more than 15 days from the date of issue of test report. (2) The results relate only to the items tested (3) The test report shall not be reproduced except in full without the written approval of the laboratory (4) Any use for advertising purposes must be granted in writing. This technical report may only be quoted in full. This report is the result of a single examination of the object in question and is not generally applicable evaluation of the quality of other products in regular production. For further details, please see testing and certification regulation, chapter A-3.4. (5) The correctness of the information related to sample(s) in the Test Request Form/Customer letterhead/Email is the customer's responsibility. The laboratory reports the said information in the test report and is not liable for the same.

Shrient Analytical and Research Labs Pvt. Ltd

416/15, Dhargas Road, West Tambaram, Chennai- 600045
Phone Number +91 82208 36377 Email: - **info@shrientanalytical.com**
www.shrientanalytical.com

TEST REPORT

Report No.	SARL/2026/1912	Report Date.	22.05.2026

Customer Name & Address	Rough Stone & Gravel quarry of Thiru. B. Gopalakrishnan, extent of 2.37.0 Ha at S.F. Nos. 50/4, 50/5A, 51/1, 51/2, 51/3, 51/4, 51/5, 51/6, 51/7 & 51/8 of Vadipatti North Village, Palani Taluk, Dindigul District, Tamil Nadu.
Sample Description	AMBIENT AIR QUALITY
Sampling Procedure	IS – 5182 (Part – 14: 2000 & Part – V: Reaffirmed - 2003), CPCB Guide lines

Sample Location	A5- Chinnakalayamputhur
Positioned height of Sampler	1.5 M above Ground Level

Customer Reference	By Mail	Sampling Duration	24 hrs
Sample Reference No	SARL/A/CHE-1912	Sample Received on	18.05.2026
Sample Collected by	LABORATORY	Test Commenced on	18.05.2026
Sample Collected on	17.05.2026	Test Completed on	22.05.2026
Temperature	36°C	Relative Humidity	36%
Sample Condition	Fit for Analysis		

S. No.	Parameters	Protocol	Unit	Results	*Limits
1	Particulate Matter less than 10micron size (PM_{10})	IS:5182: Part 23:2006	$\mu g/m^3$	53.4	100
2	Particulate Matter less than 2.5micron size ($PM_{2.5}$)	IS 5182 (Part 24):2019	$\mu g/m^3$	24.2	60
3	Sulphur dioxide (SO_2)	IS:5182: Part 02:2001	$\mu g/m^3$	7.0	80
4	Nitrogen Dioxide (NO_2)	IS:5182: Part 06:2006	$\mu g/m^3$	10.7	80
5	Carbon monoxide (CO)	SARL/IOP/013 (Issue No:01, Issue Date – 01.03.2023)	mg/m^3	BDL(DL-1.1)	-

Remarks: Limits: *National Ambient air quality standards from CPCB. BDL- Below detectable limit. DL –Detectable limit

For Shrient Analytical and Research Labs Pvt. Ltd

Verified

Authorized Signatory
J. GNANAPRAKASAM
Technical Manager

Shrient Analytical & Research Labs Pvt Ltd Chennai - 45

END OF THE REPORT

Please Contact:
For any Technical Issues & Complaints: technical@shrientanalytical.com

Terms and conditions:
(1) The test items will not be retained for more than 15 days from the date of issue of test report. (2) The results relate only to the items tested (3) The test report shall not be reproduced except in full without the written approval of the laboratory (4) Any use for advertising purposes must be granted in writing. This technical report may only be quoted in full. This report is the result of a single examination of the object in question and is not generally applicable evaluation of the quality of other products in regular production. For further details, please see testing and certification regulation, chapter A-3.4. (5) The correctness of the information related to sample(s) in the Test Request Form/Customer letterhead/Email is the customer's responsibility. The laboratory reports the said information in the test report and is not liable for the same.

Shrient Analytical and Research Labs Pvt. Ltd

416/15, Dhargas Road, West Tambaram, Chennai- 600045
Phone Number +91 82208 36377 Email: - **info@shrientanalytical.com**
www.shrientanalytical.com

TEST REPORT

Report No.	SARL/2026/1913	Report Date.	22.05.2026

Customer Name & Address	Rough Stone & Gravel quarry of Thiru. B. Gopalakrishnan, extent of 2.37.0 Ha at S.F. Nos. 50/4, 50/5A, 51/1, 51/2, 51/3, 51/4, 51/5, 51/6, 51/7 & 51/8 of Vadipatti North Village, Palani Taluk, Dindigul District, Tamil Nadu.
Sample Description	AMBIENT AIR QUALITY
Sampling Procedure	IS – 5182 (Part – 14: 2000 & Part – V: Reaffirmed - 2003), CPCB Guide lines

Sample Location	A6-Karadikootam
Positioned height of Sampler	1.5 M above Ground Level

Customer Reference	By Mail	Sampling Duration	24 hrs
Sample Reference No	SARL/A/CHE-1913	Sample Received on	18.05.2026
Sample Collected by	LABORATORY	Test Commenced on	18.05.2026
Sample Collected on	17.05.2026	Test Completed on	22.05.2026
Temperature	36°C	Relative Humidity	36%
Sample Condition	Fit for Analysis		

S. No.	Parameters	Protocol	Unit	Results	*Limits
1	Particulate Matter less than 10micron size (PM_{10})	IS:5182: Part 23:2006	µg/m³	49.9	100
2	Particulate Matter less than 2.5micron size ($PM_{2.5}$)	IS 5182 (Part 24):2019	µg/m³	23.0	60
3	Sulphur dioxide (SO_2)	IS:5182: Part 02:2001	µg/m³	4.4	80
4	Nitrogen Dioxide (NO_2)	IS:5182: Part 06:2006	µg/m³	9.2	80
5	Carbon monoxide (CO)	SARL/IOP/013 (Issue No:01, Issue Date – 01.03.2023)	mg/m³	BDL(DL-1.1)	-

Remarks: Limits: *National Ambient air quality standards from CPCB. BDL- Below detectable limit. DL –Detectable limit

For Shrient Analytical and Research Labs Pvt. Ltd

Verified

Authorized Signatory
J. GNANAPRAKASAM
Technical Manager

END OF THE REPORT

Please Contact:
For any Technical Issues & Complaints: technical@shrientanalytical.com

Terms and conditions:
(1) The test items will not be retained for more than 15 days from the date of issue of test report. (2) The results relate only to the items tested (3) The test report shall not be reproduced except in full without the written approval of the laboratory (4) Any use for advertising purposes must be granted in writing. This technical report may only be quoted in full. This report is the result of a single examination of the object in question and is not generally applicable evaluation of the quality of other products in regular production. For further details, please see testing and certification regulation, chapter A-3.4. (5) The correctness of the information related to sample(s) in the Test Request Form/Customer letterhead/Email is the customer's responsibility. The laboratory reports the said information in the test report and is not liable for the same.

Shrient Analytical and Research Labs Pvt. Ltd

416/15, Dhargas Road, West Tambaram, Chennai- 600045
Phone Number +91 82208 36377 Email: - **info@shrientanalytical.com**
www.shrientanalytical.com

TEST REPORT

Report No.	SARL/2026/1914	Report Date.	22.05.2026

Customer Name & Address	Rough Stone & Gravel quarry of Thiru. B. Gopalakrishnan, extent of 2.37.0 Ha at S.F. Nos. 50/4, 50/5A, 51/1, 51/2, 51/3, 51/4, 51/5, 51/6, 51/7 & 51/8 of Vadipatti North Village, Palani Taluk, Dindigul District, Tamil Nadu.
Sample Description	AMBIENT AIR QUALITY
Sampling Procedure	IS – 5182 (Part – 14: 2000 & Part – V: Reaffirmed - 2003), CPCB Guide lines

Sample Location	A7-Ayyampalayam
Positioned height of Sampler	1.5 M above Ground Level

Customer Reference	By Mail	Sampling Duration	24 hrs
Sample Reference No	SARL/A/CHE-1914	Sample Received on	18.05.2026
Sample Collected by	LABORATORY	Test Commenced on	18.05.2026
Sample Collected on	17.05.2026	Test Completed on	22.05.2026
Temperature	36°C	Relative Humidity	36%
Sample Condition	Fit for Analysis		

S. No.	Parameters	Protocol	Unit	Results	*Limits
1	Particulate Matter less than 10micron size (PM_{10})	IS:5182: Part 23:2006	$\mu g/m^3$	62.5	100
2	Particulate Matter less than 2.5micron size ($PM_{2.5}$)	IS 5182 (Part 24):2019	$\mu g/m^3$	30.0	60
3	Sulphur dioxide (SO_2)	IS:5182: Part 02:2001	$\mu g/m^3$	8.1	80
4	Nitrogen Dioxide (NO_2)	IS:5182: Part 06:2006	$\mu g/m^3$	12.7	80
5	Carbon monoxide (CO)	SARL/IOP/013 (Issue No:01, Issue Date – 01.03.2023)	mg/m^3	BDL(DL-1.1)	-

Remarks: Limits: *National Ambient air quality standards from CPCB. BDL- Below detectable limit. DL –Detectable limit

For Shrient Analytical and Research Labs Pvt. Ltd

Verified

Authorized Signatory

J. GNANAPRAKASAM
Technical Manager

END OF THE REPORT

Please Contact:
For any Technical Issues & Complaints: technical@shrientanalytical.com

Terms and conditions:
(1) The test items will not be retained for more than 15 days from the date of issue of test report. (2) The results relate only to the items tested (3) The test report shall not be reproduced except in full without the written approval of the laboratory (4) Any use for advertising purposes must be granted in writing. This technical report may only be quoted in full. This report is the result of a single examination of the object in question and is not generally applicable evaluation of the quality of other products in regular production. For further details, please see testing and certification regulation, chapter A-3.4. (5) The correctness of the information related to sample(s) in the Test Request Form/Customer letterhead/Email is the customer's responsibility. The laboratory reports the said information in the test report and is not liable for the same.

Shrient Analytical and Research Labs Pvt. Ltd

416/15, Dhargas Road, West Tambaram, Chennai- 600045
Phone Number +91 82208 36377 Email: - **info@shrientanalytical.com**
www.shrientanalytical.com

TEST REPORT

Report No.	SARL/2026/1991	Report Date.	29.05.2026

Customer Name & Address	Rough Stone & Gravel quarry of Thiru. B. Gopalakrishnan, extent of 2.37.0 Ha at S.F. Nos. 50/4, 50/5A, 51/1, 51/2, 51/3, 51/4, 51/5, 51/6, 51/7 & 51/8 of Vadipatti North Village, Palani Taluk, Dindigul District, Tamil Nadu.
Sample Description	AMBIENT AIR QUALITY
Sampling Procedure	IS – 5182 (Part – 14: 2000 & Part – V: Reaffirmed - 2003), CPCB Guide lines

Sample Location	A5- Chinnakalayamputhur
Positioned height of Sampler	1.5 M above Ground Level

Customer Reference	By Mail	Sampling Duration	24 hrs
Sample Reference No	SARL/A/CHE-1991	Sample Received on	25.05.2026
Sample Collected by	LABORATORY	Test Commenced on	25.05.2026
Sample Collected on	19.05.2026	Test Completed on	29.05.2026
Temperature	34°C	Relative Humidity	46%
Sample Condition	Fit for Analysis		

S. No.	Parameters	Protocol	Unit	Results	*Limits
1	Particulate Matter less than 10micron size (PM_{10})	IS:5182: Part 23:2006	$\mu g/m^3$	49.4	100
2	Particulate Matter less than 2.5micron size ($PM_{2.5}$)	IS 5182 (Part 24):2019	$\mu g/m^3$	22.5	60
3	Sulphur dioxide (SO_2)	IS:5182: Part 02:2001	$\mu g/m^3$	6.3	80
4	Nitrogen Dioxide (NO_2)	IS:5182: Part 06:2006	$\mu g/m^3$	9.4	80
5	Carbon monoxide (CO)	SARL/IOP/013 (Issue No:01, Issue Date – 01.03.2023)	mg/m^3	BDL (D.L – 1.1)	-

Remarks: Limits: *National Ambient air quality standards from CPCB. BDL- Below detectable limit. DL –Detectable limit

For Shrient Analytical and Research Labs Pvt. Ltd

Verified

Authorized Signatory
J. GNANAPRAKASAM
Technical Manager

END OF THE REPORT

Please Contact:
For any Technical Issues & Complaints: technical@shrientanalytical.com

Terms and conditions:
(1) The test items will not be retained for more than 15 days from the date of issue of test report. (2) The results relate only to the items tested (3) The test report shall not be reproduced except in full without the written approval of the laboratory (4) Any use for advertising purposes must be granted in writing. This technical report may only be quoted in full. This report is the result of a single examination of the object in question and is not generally applicable evaluation of the quality of other products in regular production. For further details, please see testing and certification regulation, chapter A-3.4. (5) The correctness of the information related to sample(s) in the Test Request Form/Customer letterhead/Email is the customer's responsibility. The laboratory reports the said information in the test report and is not liable for the same.

Shrient Analytical and Research Labs Pvt. Ltd

416/15, Dhargas Road, West Tambaram, Chennai- 600045
Phone Number +91 82208 36377 Email: - **info@shrientanalytical.com**
www.shrientanalytical.com

TEST REPORT

Report No.	SARL/2026/1992	Report Date.	29.05.2026

Customer Name & Address	Rough Stone & Gravel quarry of Thiru. B. Gopalakrishnan, extent of 2.37.0 Ha at S.F. Nos. 50/4, 50/5A, 51/1, 51/2, 51/3, 51/4, 51/5, 51/6, 51/7 & 51/8 of Vadipatti North Village, Palani Taluk, Dindigul District, Tamil Nadu.
Sample Description	AMBIENT AIR QUALITY
Sampling Procedure	IS – 5182 (Part – 14: 2000 & Part – V: Reaffirmed - 2003), CPCB Guide lines

Sample Location	A6-Karadikootam
Positioned height of Sampler	1.5 M above Ground Level

Customer Reference	By Mail	Sampling Duration	24 hrs
Sample Reference No	SARL/A/CHE-1992	Sample Received on	25.05.2026
Sample Collected by	LABORATORY	Test Commenced on	25.05.2026
Sample Collected on	19.05.2026	Test Completed on	29.05.2026
Temperature	34°C	Relative Humidity	46%
Sample Condition	Fit for Analysis		

S. No.	Parameters	Protocol	Unit	Results	*Limits
1	Particulate Matter less than 10micron size (PM_{10})	IS:5182: Part 23:2006	$\mu g/m^3$	58.1	100
2	Particulate Matter less than 2.5micron size ($PM_{2.5}$)	IS 5182 (Part 24):2019	$\mu g/m^3$	27.0	60
3	Sulphur dioxide (SO_2)	IS:5182: Part 02:2001	$\mu g/m^3$	5.1	80
4	Nitrogen Dioxide (NO_2)	IS:5182: Part 06:2006	$\mu g/m^3$	10.8	80
5	Carbon monoxide (CO)	SARL/IOP/013 (Issue No:01, Issue Date – 01.03.2023)	mg/m^3	BDL (D.L – 1.1)	-

Remarks: Limits: *National Ambient air quality standards from CPCB. BDL- Below detectable limit. DL –Detectable limit

For Shrient Analytical and Research Labs Pvt. Ltd

Verified

Authorized Signatory
J. GNANAPRAKASAM
Technical Manager

END OF THE REPORT

Please Contact:
For any Technical Issues & Complaints: technical@shrientanalytical.com

Terms and conditions:
(1) The test items will not be retained for more than 15 days from the date of issue of test report. (2) The results relate only to the items tested (3) The test report shall not be reproduced except in full without the written approval of the laboratory (4) Any use for advertising purposes must be granted in writing. This technical report may only be quoted in full. This report is the result of a single examination of the object in question and is not generally applicable evaluation of the quality of other products in regular production. For further details, please see testing and certification regulation, chapter A-3.4. (5) The correctness of the information related to sample(s) in the Test Request Form/Customer letterhead/Email is the customer's responsibility. The laboratory reports the said information in the test report and is not liable for the same.

Shrient Analytical and Research Labs Pvt. Ltd
416/15, Dhargas Road, West Tambaram, Chennai- 600045
Phone Number +91 82208 36377 Email: - **info@shrientanalytical.com**
www.shrientanalytical.com

TEST REPORT

Report No.	SARL/2026/1993	Report Date.	29.05.2026

Customer Name & Address	Rough Stone & Gravel quarry of Thiru. B. Gopalakrishnan, extent of 2.37.0 Ha at S.F. Nos. 50/4, 50/5A, 51/1, 51/2, 51/3, 51/4, 51/5, 51/6, 51/7 & 51/8 of Vadipatti North Village, Palani Taluk, Dindigul District, Tamil Nadu.
Sample Description	AMBIENT AIR QUALITY
Sampling Procedure	IS – 5182 (Part – 14: 2000 & Part – V: Reaffirmed - 2003), CPCB Guide lines

Sample Location	A7-Ayyampalayam
Positioned height of Sampler	1.5 M above Ground Level

Customer Reference	By Mail	Sampling Duration	24 hrs
Sample Reference No	SARL/A/CHE-1993	Sample Received on	25.05.2026
Sample Collected by	LABORATORY	Test Commenced on	25.05.2026
Sample Collected on	19.05.2026	Test Completed on	29.05.2026
Temperature	34°C	Relative Humidity	46%
Sample Condition	Fit for Analysis		

S. No.	Parameters	Protocol	Unit	Results	*Limits
1	Particulate Matter less than 10micron size (PM_{10})	IS:5182: Part 23:2006	$\mu g/m^3$	58.6	100
2	Particulate Matter less than 2.5micron size ($PM_{2.5}$)	IS 5182 (Part 24):2019	$\mu g/m^3$	28.1	60
3	Sulphur dioxide (SO_2)	IS:5182: Part 02:2001	$\mu g/m^3$	7.5	80
4	Nitrogen Dioxide (NO_2)	IS:5182: Part 06:2006	$\mu g/m^3$	11.8	80
5	Carbon monoxide (CO)	SARL/IOP/013 (Issue No:01, Issue Date – 01.03.2023)	mg/m^3	BDL (D.L – 1.1)	-

Remarks: Limits: *National Ambient air quality standards from CPCB. BDL- Below detectable limit. DL –Detectable limit

For Shrient Analytical and Research Labs Pvt. Ltd

Verified

Shrient Analytical & Research Labs Pvt Ltd Chennai - 45

Authorized Signatory
J. GNANAPRAKASAM
Technical Manager

END OF THE REPORT

Please Contact:
For any Technical Issues & Complaints: technical@shrientanalytical.com

Terms and conditions:
(1) The test items will not be retained for more than 15 days from the date of issue of test report. (2) The results relate only to the items tested (3) The test report shall not be reproduced except in full without the written approval of the laboratory (4) Any use for advertising purposes must be granted in writing. This technical report may only be quoted in full. This report is the result of a single examination of the object in question and is not generally applicable evaluation of the quality of other products in regular production. For further details, please see testing and certification regulation, chapter A-3.4. (5) The correctness of the information related to sample(s) in the Test Request Form/Customer letterhead/Email is the customer's responsibility. The laboratory reports the said information in the test report and is not liable for the same.

Shrient Analytical and Research Labs Pvt. Ltd

416/15, Dhargas Road, West Tambaram, Chennai- 600045
Phone Number +91 82208 36377 Email: - **info@shrientanalytical.com**
www.shrientanalytical.com

TEST REPORT

Report No.	SARL/2026/1994	Report Date.	29.05.2026

Customer Name & Address	Rough Stone & Gravel quarry of Thiru. B. Gopalakrishnan, extent of 2.37.0 Ha at S.F. Nos. 50/4, 50/5A, 51/1, 51/2, 51/3, 51/4, 51/5, 51/6, 51/7 & 51/8 of Vadipatti North Village, Palani Taluk, Dindigul District, Tamil Nadu.
Sample Description	AMBIENT AIR QUALITY
Sampling Procedure	IS – 5182 (Part – 14: 2000 & Part – V: Reaffirmed - 2003), CPCB Guide lines

Sample Location	A5- Chinnakalayamputhur
Positioned height of Sampler	1.5 M above Ground Level

Customer Reference	By Mail	Sampling Duration	24 hrs
Sample Reference No	SARL/A/CHE-1994	Sample Received on	25.05.2026
Sample Collected by	LABORATORY	Test Commenced on	25.05.2026
Sample Collected on	20.05.2026	Test Completed on	29.05.2026
Temperature	33°C	Relative Humidity	65%
Sample Condition	Fit for Analysis		

S. No.	Parameters	Protocol	Unit	Results	*Limits
1	Particulate Matter less than 10micron size (PM_{10})	IS:5182: Part 23:2006	$\mu g/m^3$	51.3	100
2	Particulate Matter less than 2.5micron size ($PM_{2.5}$)	IS 5182 (Part 24):2019	$\mu g/m^3$	23.3	60
3	Sulphur dioxide (SO_2)	IS:5182: Part 02:2001	$\mu g/m^3$	6.6	80
4	Nitrogen Dioxide (NO_2)	IS:5182: Part 06:2006	$\mu g/m^3$	9.7	80
5	Carbon monoxide (CO)	SARL/IOP/013 (Issue No:01, Issue Date – 01.03.2023)	mg/m^3	BDL (D.L – 1.1)	-

Remarks: Limits: *National Ambient air quality standards from CPCB. BDL- Below detectable limit. DL –Detectable limit

For Shrient Analytical and Research Labs Pvt. Ltd

Verified

Authorized Signatory
J. GNANAPRAKASAM
Technical Manager

Shrient Analytical & Research Labs Pvt Ltd Chennai - 45

END OF THE REPORT

Please Contact:
For any Technical Issues & Complaints: technical@shrientanalytical.com

Terms and conditions:
(1) The test items will not be retained for more than 15 days from the date of issue of test report. (2) The results relate only to the items tested (3) The test report shall not be reproduced except in full without the written approval of the laboratory (4) Any use for advertising purposes must be granted in writing. This technical report may only be quoted in full. This report is the result of a single examination of the object in question and is not generally applicable evaluation of the quality of other products in regular production. For further details, please see testing and certification regulation, chapter A-3.4. (5) The correctness of the information related to sample(s) in the Test Request Form/Customer letterhead/Email is the customer's responsibility. The laboratory reports the said information in the test report and is not liable for the same.

Shrient Analytical and Research Labs Pvt. Ltd

416/15, Dhargas Road, West Tambaram, Chennai- 600045
Phone Number +91 82208 36377 Email: - **info@shrientanalytical.com**
www.shrientanalytical.com

TEST REPORT

Report No.	SARL/2026/1995	Report Date.	29.05.2026

Customer Name & Address	Rough Stone & Gravel quarry of Thiru. B. Gopalakrishnan, extent of 2.37.0 Ha at S.F. Nos. 50/4, 50/5A, 51/1, 51/2, 51/3, 51/4, 51/5, 51/6, 51/7 & 51/8 of Vadipatti North Village, Palani Taluk, Dindigul District, Tamil Nadu.
Sample Description	AMBIENT AIR QUALITY
Sampling Procedure	IS – 5182 (Part – 14: 2000 & Part – V: Reaffirmed - 2003), CPCB Guide lines

Sample Location	A6-Karadikootam
Positioned height of Sampler	1.5 M above Ground Level

Customer Reference	By Mail	Sampling Duration	24 hrs
Sample Reference No	SARL/A/CHE-1995	Sample Received on	25.05.2026
Sample Collected by	LABORATORY	Test Commenced on	25.05.2026
Sample Collected on	20.05.2026	Test Completed on	29.05.2026
Temperature	33°C	Relative Humidity	65%
Sample Condition	Fit for Analysis		

S. No.	Parameters	Protocol	Unit	Results	*Limits
1	Particulate Matter less than 10micron size (PM_{10})	IS:5182: Part 23:2006	$\mu g/m^3$	54.3	100
2	Particulate Matter less than 2.5micron size ($PM_{2.5}$)	IS 5182 (Part 24):2019	$\mu g/m^3$	25.3	60
3	Sulphur dioxide (SO_2)	IS:5182: Part 02:2001	$\mu g/m^3$	4.6	80
4	Nitrogen Dioxide (NO_2)	IS:5182: Part 06:2006	$\mu g/m^3$	10.0	80
5	Carbon monoxide (CO)	SARL/IOP/013 (Issue No:01, Issue Date – 01.03.2023)	mg/m^3	BDL (D.L – 1.1)	-

Remarks: Limits: *National Ambient air quality standards from CPCB. BDL- Below detectable limit. DL –Detectable limit

For Shrient Analytical and Research Labs Pvt. Ltd

Verified

Authorized Signatory
J. GNANAPRAKASAM
Technical Manager

Shrient Analytical & Research Labs Pvt Ltd Chennai - 45

END OF THE REPORT

Please Contact:
For any Technical Issues & Complaints: technical@shrientanalytical.com

Terms and conditions:
(1) The test items will not be retained for more than 15 days from the date of issue of test report. (2) The results relate only to the items tested (3) The test report shall not be reproduced except in full without the written approval of the laboratory (4) Any use for advertising purposes must be granted in writing. This technical report may only be quoted in full. This report is the result of a single examination of the object in question and is not generally applicable evaluation of the quality of other products in regular production. For further details, please see testing and certification regulation, chapter A-3.4. (5) The correctness of the information related to sample(s) in the Test Request Form/Customer letterhead/Email is the customer's responsibility. The laboratory reports the said information in the test report and is not liable for the same.

Shrient Analytical and Research Labs Pvt. Ltd
416/15, Dhargas Road, West Tambaram, Chennai- 600045
Phone Number +91 82208 36377 Email: - **info@shrientanalytical.com**
www.shrientanalytical.com

TEST REPORT

Report No.	SARL/2026/1996	Report Date.	29.05.2026

Customer Name & Address	Rough Stone & Gravel quarry of Thiru. B. Gopalakrishnan, extent of 2.37.0 Ha at S.F. Nos. 50/4, 50/5A, 51/1, 51/2, 51/3, 51/4, 51/5, 51/6, 51/7 & 51/8 of Vadipatti North Village, Palani Taluk, Dindigul District, Tamil Nadu.
Sample Description	AMBIENT AIR QUALITY
Sampling Procedure	IS – 5182 (Part – 14: 2000 & Part – V: Reaffirmed - 2003), CPCB Guide lines

Sample Location	A7-Ayyampalayam
Positioned height of Sampler	1.5 M above Ground Level

Customer Reference	By Mail	Sampling Duration	24 hrs
Sample Reference No	SARL/A/CHE-1996	Sample Received on	25.05.2026
Sample Collected by	LABORATORY	Test Commenced on	25.05.2026
Sample Collected on	20.05.2026	Test Completed on	29.05.2026
Temperature	33°C	Relative Humidity	65%
Sample Condition	Fit for Analysis		

S. No.	Parameters	Protocol	Unit	Results	*Limits
1	Particulate Matter less than 10micron size (PM_{10})	IS:5182: Part 23:2006	µg/m^3	56.0	100
2	Particulate Matter less than 2.5micron size ($PM_{2.5}$)	IS 5182 (Part 24):2019	µg/m^3	26.9	60
3	Sulphur dioxide (SO_2)	IS:5182: Part 02:2001	µg/m^3	8.0	80
4	Nitrogen Dioxide (NO_2)	IS:5182: Part 06:2006	µg/m^3	12.6	80
5	Carbon monoxide (CO)	SARL/IOP/013 (Issue No:01, Issue Date – 01.03.2023)	mg/m^3	BDL (D.L – 1.1)	-

Remarks: Limits: *National Ambient air quality standards from CPCB. BDL- Below detectable limit. DL –Detectable limit

For Shrient Analytical and Research Labs Pvt. Ltd

Verified

Authorized Signatory
J. GNANAPRAKASAM
Technical Manager

END OF THE REPORT

Please Contact:
For any Technical Issues & Complaints: technical@shrientanalytical.com

Terms and conditions:
(1) The test items will not be retained for more than 15 days from the date of issue of test report. (2) The results relate only to the items tested (3) The test report shall not be reproduced except in full without the written approval of the laboratory (4) Any use for advertising purposes must be granted in writing. This technical report may only be quoted in full. This report is the result of a single examination of the object in question and is not generally applicable evaluation of the quality of other products in regular production. For further details, please see testing and certification regulation, chapter A-3.4. (5) The correctness of the information related to sample(s) in the Test Request Form/Customer letterhead/Email is the customer's responsibility. The laboratory reports the said information in the test report and is not liable for the same.

Shrient Analytical and Research Labs Pvt. Ltd
416/15, Dhargas Road, West Tambaram, Chennai- 600045
Phone Number +91 82208 36377 Email: - **info@shrientanalytical.com**
www.shrientanalytical.com

TEST REPORT

Report No.	SARL/2026/1997	Report Date.	29.05.2026

Customer Name & Address	Rough Stone & Gravel quarry of Thiru. B. Gopalakrishnan, extent of 2.37.0 Ha at S.F. Nos. 50/4, 50/5A, 51/1, 51/2, 51/3, 51/4, 51/5, 51/6, 51/7 & 51/8 of Vadipatti North Village, Palani Taluk, Dindigul District, Tamil Nadu.
Sample Description	AMBIENT AIR QUALITY
Sampling Procedure	IS – 5182 (Part – 14: 2000 & Part – V: Reaffirmed - 2003), CPCB Guide lines

Sample Location	A3-Kavalapatti
Positioned height of Sampler	1.5 M above Ground Level

Customer Reference	By Mail	Sampling Duration	24 hrs
Sample Reference No	SARL/A/CHE-1997	Sample Received on	25.05.2026
Sample Collected by	LABORATORY	Test Commenced on	25.05.2026
Sample Collected on	21.05.2026	Test Completed on	29.05.2026
Temperature	38°C	Relative Humidity	39%
Sample Condition	Fit for Analysis		

S. No.	Parameters	Protocol	Unit	Results	*Limits
1	Particulate Matter less than 10micron size (PM_{10})	IS:5182: Part 23:2006	$\mu g/m^3$	55.9	100
2	Particulate Matter less than 2.5micron size ($PM_{2.5}$)	IS 5182 (Part 24):2019	$\mu g/m^3$	25.4	60
3	Sulphur dioxide (SO_2)	IS:5182: Part 02:2001	$\mu g/m^3$	7.0	80
4	Nitrogen Dioxide (NO_2)	IS:5182: Part 06:2006	$\mu g/m^3$	10.2	80
5	Carbon monoxide (CO)	SARL/IOP/013 (Issue No:01, Issue Date – 01.03.2023)	mg/m^3	BDL (D.L – 1.1)	-

Remarks: Limits: *National Ambient air quality standards from CPCB. BDL- Below detectable limit. DL –Detectable limit

.

For Shrient Analytical and Research Labs Pvt. Ltd

Verified

Shrient Analytical & Research Labs Pvt Ltd Chennai - 45

Authorized Signatory
J. GNANAPRAKASAM
Technical Manager

END OF THE REPORT

Please Contact:
For any Technical Issues & Complaints: technical@shrientanalytical.com

Terms and conditions:
(1) The test items will not be retained for more than 15 days from the date of issue of test report. (2) The results relate only to the items tested (3) The test report shall not be reproduced except in full without the written approval of the laboratory (4) Any use for advertising purposes must be granted in writing. This technical report may only be quoted in full. This report is the result of a single examination of the object in question and is not generally applicable evaluation of the quality of other products in regular production. For further details, please see testing and certification regulation, chapter A-3.4. (5) The correctness of the information related to sample(s) in the Test Request Form/Customer letterhead/Email is the customer's responsibility. The laboratory reports the said information in the test report and is not liable for the same.

Shrient Analytical and Research Labs Pvt. Ltd

416/15, Dhargas Road, West Tambaram, Chennai- 600045
Phone Number +91 82208 36377 Email: - **info@shrientanalytical.com**
www.shrientanalytical.com

TEST REPORT

Report No.	SARL/2026/1998	Report Date.	29.05.2026

Customer Name & Address	Rough Stone & Gravel quarry of Thiru. B. Gopalakrishnan, extent of 2.37.0 Ha at S.F. Nos. 50/4, 50/5A, 51/1, 51/2, 51/3, 51/4, 51/5, 51/6, 51/7 & 51/8 of Vadipatti North Village, Palani Taluk, Dindigul District, Tamil Nadu.
Sample Description	AMBIENT AIR QUALITY
Sampling Procedure	IS – 5182 (Part – 14: 2000 & Part – V: Reaffirmed - 2003), CPCB Guide lines

Sample Location	A4-Kasanayampatty
Positioned height of Sampler	1.5 M above Ground Level

Customer Reference	By Mail	Sampling Duration	24 hrs
Sample Reference No	SARL/A/CHE-1998	Sample Received on	25.05.2026
Sample Collected by	LABORATORY	Test Commenced on	25.05.2026
Sample Collected on	21.05.2026	Test Completed on	29.05.2026
Temperature	38°C	Relative Humidity	39%
Sample Condition	Fit for Analysis		

S. No.	Parameters	Protocol	Unit	Results	*Limits
1	Particulate Matter less than 10micron size (PM_{10})	IS:5182: Part 23:2006	$\mu g/m^3$	50.3	100
2	Particulate Matter less than 2.5micron size ($PM_{2.5}$)	IS 5182 (Part 24):2019	$\mu g/m^3$	23.2	60
3	Sulphur dioxide (SO_2)	IS:5182: Part 02:2001	$\mu g/m^3$	7.4	80
4	Nitrogen Dioxide (NO_2)	IS:5182: Part 06:2006	$\mu g/m^3$	11.5	80
5	Carbon monoxide (CO)	SARL/IOP/013 (Issue No:01, Issue Date – 01.03.2023)	mg/m^3	BDL (D.L – 1.1)	-

Remarks: Limits: *National Ambient air quality standards from CPCB. BDL- Below detectable limit. DL –Detectable limit

For Shrient Analytical and Research Labs Pvt. Ltd

Verified

Authorized Signatory
J. GNANAPRAKASAM
Technical Manager

*****END OF THE REPORT*****

Please Contact:
For any Technical Issues & Complaints: technical@shrientanalytical.com

Terms and conditions:
(1) The test items will not be retained for more than 15 days from the date of issue of test report. (2) The results relate only to the items tested (3) The test report shall not be reproduced except in full without the written approval of the laboratory (4) Any use for advertising purposes must be granted in writing. This technical report may only be quoted in full. This report is the result of a single examination of the object in question and is not generally applicable evaluation of the quality of other products in regular production. For further details, please see testing and certification regulation, chapter A-3.4. (5) The correctness of the information related to sample(s) in the Test Request Form/Customer letterhead/Email is the customer's responsibility. The laboratory reports the said information in the test report and is not liable for the same.

TEST REPORT

Report No.	SARL/2026/1999	Report Date.	29.05.2026

Customer Name & Address	Rough Stone & Gravel quarry of Thiru. B. Gopalakrishnan, extent of 2.37.0 Ha at S.F. Nos. 50/4, 50/5A, 51/1, 51/2, 51/3, 51/4, 51/5, 51/6, 51/7 & 51/8 of Vadipatti North Village, Palani Taluk, Dindigul District, Tamil Nadu.
Sample Description	AMBIENT AIR QUALITY
Sampling Procedure	IS – 5182 (Part – 14: 2000 & Part – V: Reaffirmed - 2003), CPCB Guide lines

Sample Location	A3-Kavalapatti
Positioned height of Sampler	1.5 M above Ground Level

Customer Reference	By Mail	Sampling Duration	24 hrs
Sample Reference No	SARL/A/CHE-1999	Sample Received on	25.05.2026
Sample Collected by	LABORATORY	Test Commenced on	25.05.2026
Sample Collected on	22.05.2026	Test Completed on	29.05.2026
Temperature	37°C	Relative Humidity	38%
Sample Condition	Fit for Analysis		

S. No.	Parameters	Protocol	Unit	Results	*Limits
1	Particulate Matter less than 10micron size (PM_{10})	IS:5182: Part 23:2006	$\mu g/m^3$	52.5	100
2	Particulate Matter less than 2.5micron size ($PM_{2.5}$)	IS 5182 (Part 24):2019	$\mu g/m^3$	23.9	60
3	Sulphur dioxide (SO_2)	IS:5182: Part 02:2001	$\mu g/m^3$	6.2	80
4	Nitrogen Dioxide (NO_2)	IS:5182: Part 06:2006	$\mu g/m^3$	8.8	80
5	Carbon monoxide (CO)	SARL/IOP/013 (Issue No:01, Issue Date – 01.03.2023)	mg/m^3	BDL (D.L – 1.1)	-

Remarks: Limits: *National Ambient air quality standards from CPCB. BDL- Below detectable limit. DL –Detectable limit

.

For Shrient Analytical and Research Labs Pvt. Ltd

Verified

Authorized Signatory
J. GNANAPRAKASAM
Technical Manager

END OF THE REPORT

Please Contact:
For any Technical Issues & Complaints: technical@shrientanalytical.com

Terms and conditions:
(1) The test items will not be retained for more than 15 days from the date of issue of test report. (2) The results relate only to the items tested (3) The test report shall not be reproduced except in full without the written approval of the laboratory (4) Any use for advertising purposes must be granted in writing. This technical report may only be quoted in full. This report is the result of a single examination of the object in question and is not generally applicable evaluation of the quality of other products in regular production. For further details, please see testing and certification regulation, chapter A-3.4. (5) The correctness of the information related to sample(s) in the Test Request Form/Customer letterhead/Email is the customer's responsibility. The laboratory reports the said information in the test report and is not liable for the same.

TEST REPORT

Report No.	SARL/2026/2000	Report Date.	29.05.2026

Customer Name & Address	Rough Stone & Gravel quarry of Thiru. B. Gopalakrishnan, extent of 2.37.0 Ha at S.F. Nos. 50/4, 50/5A, 51/1, 51/2, 51/3, 51/4, 51/5, 51/6, 51/7 & 51/8 of Vadipatti North Village, Palani Taluk, Dindigul District, Tamil Nadu.
Sample Description	AMBIENT AIR QUALITY
Sampling Procedure	IS – 5182 (Part – 14: 2000 & Part – V: Reaffirmed - 2003), CPCB Guide lines

Sample Location	A4-Kasanayampatty
Positioned height of Sampler	1.5 M above Ground Level

Customer Reference	By Mail	Sampling Duration	24 hrs
Sample Reference No	SARL/A/CHE-2000	Sample Received on	25.05.2026
Sample Collected by	LABORATORY	Test Commenced on	25.05.2026
Sample Collected on	22.05.2026	Test Completed on	29.05.2026
Temperature	37°C	Relative Humidity	38%
Sample Condition	Fit for Analysis		

S. No.	Parameters	Protocol	Unit	Results	*Limits
1	Particulate Matter less than 10micron size (PM_{10})	IS:5182: Part 23:2006	$\mu g/m^3$	46.9	100
2	Particulate Matter less than 2.5micron size ($PM_{2.5}$)	IS 5182 (Part 24):2019	$\mu g/m^3$	21.7	60
3	Sulphur dioxide (SO_2)	IS:5182: Part 02:2001	$\mu g/m^3$	6.6	80
4	Nitrogen Dioxide (NO_2)	IS:5182: Part 06:2006	$\mu g/m^3$	10.0	80
5	Carbon monoxide (CO)	SARL/IOP/013 (Issue No:01, Issue Date – 01.03.2023)	mg/m^3	BDL (D.L – 1.1)	-

Remarks: Limits: *National Ambient air quality standards from CPCB. BDL- Below detectable limit. DL –Detectable limit

For Shrient Analytical and Research Labs Pvt. Ltd

Verified

Authorized Signatory
J. GNANAPRAKASAM
Technical Manager

END OF THE REPORT

Please Contact:
For any Technical Issues & Complaints: technical@shrientanalytical.com

Terms and conditions:
(1) The test items will not be retained for more than 15 days from the date of issue of test report. (2) The results relate only to the items tested (3) The test report shall not be reproduced except in full without the written approval of the laboratory (4) Any use for advertising purposes must be granted in writing. This technical report may only be quoted in full. This report is the result of a single examination of the object in question and is not generally applicable evaluation of the quality of other products in regular production. For further details, please see testing and certification regulation, chapter A-3.4. (5) The correctness of the information related to sample(s) in the Test Request Form/Customer letterhead/Email is the customer's responsibility. The laboratory reports the said information in the test report and is not liable for the same.

Shrient Analytical and Research Labs Pvt. Ltd

416/15, Dhargas Road, West Tambaram, Chennai- 600045
Phone Number +91 82208 36377 Email: - **info@shrientanalytical.com**
www.shrientanalytical.com

TEST REPORT

Report No.	SARL/2026/2001	Report Date.	29.05.2026

Customer Name & Address	Rough Stone & Gravel quarry of Thiru. B. Gopalakrishnan, extent of 2.37.0 Ha at S.F. Nos. 50/4, 50/5A, 51/1, 51/2, 51/3, 51/4, 51/5, 51/6, 51/7 & 51/8 of Vadipatti North Village, Palani Taluk, Dindigul District, Tamil Nadu.
Sample Description	AMBIENT AIR QUALITY
Sampling Procedure	IS – 5182 (Part – 14: 2000 & Part – V: Reaffirmed - 2003), CPCB Guide lines

Sample Location	A1- Within Mine Lease area
Positioned height of Sampler	1.5 M above Ground Level

Customer Reference	By Mail	Sampling Duration	24 hrs
Sample Reference No	SARL/A/CHE-2001	Sample Received on	25.05.2026
Sample Collected by	LABORATORY	Test Commenced on	25.05.2026
Sample Collected on	23.05.2026	Test Completed on	29.05.2026
Temperature	36°C	Relative Humidity	41%
Sample Condition	Fit for Analysis		

S. No.	Parameters	Protocol	Unit	Results	*Limits
1	Particulate Matter less than 10micron size (PM_{10})	IS:5182: Part 23:2006	µg/m³	52.3	100
2	Particulate Matter less than 2.5micron size ($PM_{2.5}$)	IS 5182 (Part 24):2019	µg/m³	27.5	60
3	Sulphur dioxide (SO_2)	IS:5182: Part 02:2001	µg/m³	6.3	80
4	Nitrogen Dioxide (NO_2)	IS:5182: Part 06:2006	µg/m³	9.3	80
5	Carbon monoxide (CO)	SARL/IOP/013 (Issue No:01, Issue Date – 01.03.2023)	mg/m³	BDL (D.L – 1.1)	-

Remarks: Limits: *National Ambient air quality standards from CPCB. BDL- Below detectable limit. DL –Detectable limit

For Shrient Analytical and Research Labs Pvt. Ltd

Verified

Authorized Signatory
J. GNANAPRAKASAM
Technical Manager

END OF THE REPORT

Please Contact:
For any Technical Issues & Complaints: technical@shrientanalytical.com

Terms and conditions:
(1) The test items will not be retained for more than 15 days from the date of issue of test report. (2) The results relate only to the items tested (3) The test report shall not be reproduced except in full without the written approval of the laboratory (4) Any use for advertising purposes must be granted in writing. This technical report may only be quoted in full. This report is the result of a single examination of the object in question and is not generally applicable evaluation of the quality of other products in regular production. For further details, please see testing and certification regulation, chapter A-3.4. (5) The correctness of the information related to sample(s) in the Test Request Form/Customer letterhead/Email is the customer's responsibility. The laboratory reports the said information in the test report and is not liable for the same.

Shrient Analytical and Research Labs Pvt. Ltd

416/15, Dhargas Road, West Tambaram, Chennai- 600045
Phone Number +91 82208 36377 Email: - **info@shrientanalytical.com**
www.shrientanalytical.com

TEST REPORT

Report No.	SARL/2026/2002	Report Date.	29.05.2026

Customer Name & Address	Rough Stone & Gravel quarry of Thiru. B. Gopalakrishnan, extent of 2.37.0 Ha at S.F. Nos. 50/4, 50/5A, 51/1, 51/2, 51/3, 51/4, 51/5, 51/6, 51/7 & 51/8 of Vadipatti North Village, Palani Taluk, Dindigul District, Tamil Nadu.
Sample Description	AMBIENT AIR QUALITY
Sampling Procedure	IS – 5182 (Part – 14: 2000 & Part – V: Reaffirmed - 2003), CPCB Guide lines

Sample Location	A2-Pappampatti
Positioned height of Sampler	1.5 M above Ground Level

Customer Reference	By Mail	Sampling Duration	24 hrs
Sample Reference No	SARL/A/CHE-2002	Sample Received on	25.05.2026
Sample Collected by	LABORATORY	Test Commenced on	25.05.2026
Sample Collected on	23.05.2026	Test Completed on	29.05.2026
Temperature	36°C	Relative Humidity	41%
Sample Condition	Fit for Analysis		

S. No.	Parameters	Protocol	Unit	Results	*Limits
1	Particulate Matter less than 10micron size (PM_{10})	IS:5182: Part 23:2006	$\mu g/m^3$	50.2	100
2	Particulate Matter less than 2.5micron size ($PM_{2.5}$)	IS 5182 (Part 24):2019	$\mu g/m^3$	23.1	60
3	Sulphur dioxide (SO_2)	IS:5182: Part 02:2001	$\mu g/m^3$	6.0	80
4	Nitrogen Dioxide (NO_2)	IS:5182: Part 06:2006	$\mu g/m^3$	8.8	80
5	Carbon monoxide (CO)	SARL/IOP/013 (Issue No:01, Issue Date – 01.03.2023)	mg/m^3	BDL (D.L – 1.1)	-

Remarks: Limits: *National Ambient air quality standards from CPCB. BDL- Below detectable limit. DL –Detectable limit

For Shrient Analytical and Research Labs Pvt. Ltd

Verified

Authorized Signatory
J. GNANAPRAKASAM
Technical Manager

END OF THE REPORT

Please Contact:
For any Technical Issues & Complaints: technical@shrientanalytical.com

Terms and conditions:
(1) The test items will not be retained for more than 15 days from the date of issue of test report. (2) The results relate only to the items tested (3) The test report shall not be reproduced except in full without the written approval of the laboratory (4) Any use for advertising purposes must be granted in writing. This technical report may only be quoted in full. This report is the result of a single examination of the object in question and is not generally applicable evaluation of the quality of other products in regular production. For further details, please see testing and certification regulation, chapter A-3.4. (5) The correctness of the information related to sample(s) in the Test Request Form/Customer letterhead/Email is the customer's responsibility. The laboratory reports the said information in the test report and is not liable for the same.

TEST REPORT

Report No.	SARL/2026/2003	Report Date.	29.05.2026

Customer Name & Address	Rough Stone & Gravel quarry of Thiru. B. Gopalakrishnan, extent of 2.37.0 Ha at S.F. Nos. 50/4, 50/5A, 51/1, 51/2, 51/3, 51/4, 51/5, 51/6, 51/7 & 51/8 of Vadipatti North Village, Palani Taluk, Dindigul District, Tamil Nadu.
Sample Description	AMBIENT AIR QUALITY
Sampling Procedure	IS – 5182 (Part – 14: 2000 & Part – V: Reaffirmed - 2003), CPCB Guide lines

Sample Location	A1- Within Mine Lease area
Positioned height of Sampler	1.5 M above Ground Level

Customer Reference	By Mail	Sampling Duration	24 hrs
Sample Reference No	SARL/A/CHE-2003	Sample Received on	25.05.2026
Sample Collected by	LABORATORY	Test Commenced on	25.05.2026
Sample Collected on	24.05.2026	Test Completed on	29.05.2026
Temperature	36°C	Relative Humidity	38%
Sample Condition	Fit for Analysis		

S. No.	Parameters	Protocol	Unit	Results	*Limits
1	Particulate Matter less than 10micron size (PM_{10})	IS:5182: Part 23:2006	$\mu g/m^3$	57.9	100
2	Particulate Matter less than 2.5micron size ($PM_{2.5}$)	IS 5182 (Part 24):2019	$\mu g/m^3$	27.5	60
3	Sulphur dioxide (SO_2)	IS:5182: Part 02:2001	$\mu g/m^3$	6.3	80
4	Nitrogen Dioxide (NO_2)	IS:5182: Part 06:2006	$\mu g/m^3$	9.3	80
5	Carbon monoxide (CO)	SARL/IOP/013 (Issue No:01, Issue Date – 01.03.2023)	mg/m^3	BDL (D.L – 1.1)	-

Remarks: Limits: *National Ambient air quality standards from CPCB. BDL- Below detectable limit. DL –Detectable limit

For Shrient Analytical and Research Labs Pvt. Ltd

Verified

Authorized Signatory
J. GNANAPRAKASAM
Technical Manager

END OF THE REPORT

Please Contact:
For any Technical Issues & Complaints: technical@shrientanalytical.com

Terms and conditions:
(1) The test items will not be retained for more than 15 days from the date of issue of test report. (2) The results relate only to the items tested (3) The test report shall not be reproduced except in full without the written approval of the laboratory (4) Any use for advertising purposes must be granted in writing. This technical report may only be quoted in full. This report is the result of a single examination of the object in question and is not generally applicable evaluation of the quality of other products in regular production. For further details, please see testing and certification regulation, chapter A-3.4. (5) The correctness of the information related to sample(s) in the Test Request Form/Customer letterhead/Email is the customer's responsibility. The laboratory reports the said information in the test report and is not liable for the same.

Shrient Analytical and Research Labs Pvt. Ltd
416/15, Dhargas Road, West Tambaram, Chennai- 600045
Phone Number +91 82208 36377 Email: - **info@shrientanalytical.com**
www.shrientanalytical.com

TEST REPORT

Report No.	SARL/2026/2004	Report Date.	29.05.2026

Customer Name & Address	Rough Stone & Gravel quarry of Thiru. B. Gopalakrishnan, extent of 2.37.0 Ha at S.F. Nos. 50/4, 50/5A, 51/1, 51/2, 51/3, 51/4, 51/5, 51/6, 51/7 & 51/8 of Vadipatti North Village, Palani Taluk, Dindigul District, Tamil Nadu.
Sample Description	AMBIENT AIR QUALITY
Sampling Procedure	IS – 5182 (Part – 14: 2000 & Part – V: Reaffirmed - 2003), CPCB Guide lines

Sample Location	A2-Pappampatti
Positioned height of Sampler	1.5 M above Ground Level

Customer Reference	By Mail	Sampling Duration	24 hrs
Sample Reference No	SARL/A/CHE-2004	Sample Received on	25.05.2026
Sample Collected by	LABORATORY	Test Commenced on	25.05.2026
Sample Collected on	24.05.2026	Test Completed on	29.05.2026
Temperature	36°C	Relative Humidity	38%
Sample Condition	Fit for Analysis		

S. No.	Parameters	Protocol	Unit	Results	*Limits
1	Particulate Matter less than 10micron size (PM_{10})	IS:5182: Part 23:2006	$\mu g/m^3$	53.6	100
2	Particulate Matter less than 2.5micron size ($PM_{2.5}$)	IS 5182 (Part 24):2019	$\mu g/m^3$	24.7	60
3	Sulphur dioxide (SO_2)	IS:5182: Part 02:2001	$\mu g/m^3$	6.4	80
4	Nitrogen Dioxide (NO_2)	IS:5182: Part 06:2006	$\mu g/m^3$	9.2	80
5	Carbon monoxide (CO)	SARL/IOP/013 (Issue No:01, Issue Date – 01.03.2023)	mg/m^3	BDL (D.L – 1.1)	-

Remarks: Limits: *National Ambient air quality standards from CPCB. BDL- Below detectable limit. DL –Detectable limit

For Shrient Analytical and Research Labs Pvt. Ltd

Verified

Authorized Signatory
J. GNANAPRAKASAM
Technical Manager

END OF THE REPORT

Please Contact:
For any Technical Issues & Complaints: technical@shrientanalytical.com

Terms and conditions:
(1) The test items will not be retained for more than 15 days from the date of issue of test report. (2) The results relate only to the items tested (3) The test report shall not be reproduced except in full without the written approval of the laboratory (4) Any use for advertising purposes must be granted in writing. This technical report may only be quoted in full. This report is the result of a single examination of the object in question and is not generally applicable evaluation of the quality of other products in regular production. For further details, please see testing and certification regulation, chapter A-3.4. (5) The correctness of the information related to sample(s) in the Test Request Form/Customer letterhead/Email is the customer's responsibility. The laboratory reports the said information in the test report and is not liable for the same.

Shrient Analytical and Research Labs Pvt. Ltd

416/15, Dhargas Road, West Tambaram, Chennai- 600045
Phone Number +91 82208 36377 Email: - **info@shrientanalytical.com**
www.shrientanalytical.com

TEST REPORT

Report No.	SARL/2026/2081

Report Date.	29.05.2026

Customer Name & Address	Rough Stone & Gravel quarry of Thiru. B. Gopalakrishnan, extent of 2.37.0 Ha at S.F. Nos. 50/4, 50/5A, 51/1, 51/2, 51/3, 51/4, 51/5, 51/6, 51/7 & 51/8 of Vadipatti North Village, Palani Taluk, Dindigul District, Tamil Nadu.
Sample Description	WATER
Sample Mark	W1-Within Mine Lease area

Customer Reference	By Mail	Sampling Procedure	IS 17614: Part 14: 2021
Sample Reference No	SARL/W/CHE-2081	Sample Received on	25.05.2026
Sample Collected by	LABORATORY	Test Commenced on	25.05.2026
Sample Collected on	24.05.2026	Test Completed on	29.05.2026
Sample Condition	Fit for Analysis		

Sl. No.	Parameters	Protocol	Unit	Result	*Limits
					Permissible
A.	**Physical parameters**				
1	Odour	IS 3025 (Part 5): 2018	-	Agreeable	Agreeable
2	Turbidity	APHA 24th Edition 2130 B: 2023	NTU	<1.0	5.0
3	pH at 25 ˚C	APHA 24th Edition 4500 – H+ B: 2023	-	7.94	6.50-8.50
4	Electrical Conductivity	APHA 24th Edition 2510 B: 2023	(µS/cm)	241.3	-
B.	**Chemical parameters**				
5	Total Dissolved Solids	APHA 24th Edition 2540-C: 2023	mg/L	145	2000
6	Total hardness (as CaCO3)	APHA 24th Edition 2340 C: 2023	mg/L	65.6	600
7	Calcium (as Ca)	IS 3025 (Part 40): 1991	mg/L	18.7	200
8	Magnesium (as Mg)	IS 3025 (Part 46): 1994	mg/L	4.61	100
9	Calcium Hardness (as CaCO3)	APHA 24th Edition 3500 Ca B: 2023	mg/L	46.6	-
10	Magnesium Hardness (as CaCO3)	APHA 24th Edition 3500 Mg B: 2023	mg/L	19.0	-
11	Total alkalinity (as CaCO3)	APHA 24th Edition 2320 B: 2023	mg/L	85.2	600
12	Chloride (as Cl)	APHA 24th Edition 4500 Cl- B: 2023	mg/L	47.8	1000

Shrient Analytical and Research Labs Pvt. Ltd
416/15, Dhargas Road, West Tambaram, Chennai- 600045
Phone Number +91 82208 36377 Email: - **info@shrientanalytical.com**
www.shrientanalytical.com

TEST REPORT

Report No.	SARL/2026/2081	Report Date.	29.05.2026

Sl. No.	Parameters	Protocol	Unit	Result	*Limits
					Permissible
13	Free Residual chlorine	APHA 24th Edition 4500 Cl- B: 2023	mg/L	BDL (D.L - 0.2)	1.0
14	Sulphate as (SO42-)	APHA 24th Edition 4500 SO42- E: 2023	mg/L	12.87	400
15	Iron (as Fe)	APHA 24th Edition 3500 Fe B: 2023	mg/L	0.14	0.3
16	Nitrate (as NO3)	IS 3025 (Part 34): 1988	mg/L	1.35	45
17	Fluoride (as F)	APHA 24th Edition 4500 F- D: 2023	mg/L	0.28	1.5
18	Manganese (as Mn)	APHA 24th Edition 3500 Mn B: 2023	mg/L	BDL (D.L - 0.05)	0.3

Remarks: *Drinking Water Specifications as per IS – 10500:2012. BDL – Below Detectable limit (DL - Detectable limit).

For Shrient Analytical and Research Labs Pvt. Ltd

Verified

Shrient Analytical & Research Labs Pvt Ltd Chennai - 45.

Authorized Signatory
J. GNANAPRAKASAM
Technical Manager

END OF THE REPORT

Please Contact:
For any Technical Issues & Complaints: vimalnath@shrientanalytical.com

Terms and conditions:
(1) The test items will not be retained for more than 15 days from the date of issue of test report. (2) The results relate only to the items tested (3) The test report shall not be reproduced except in full without the written approval of the laboratory (4) Any use for advertising purposes must be granted in writing. This technical report may only be quoted in full. This report is the result of a single examination of the object in question and is not generally applicable evaluation of the quality of other products in regular production. For further details, please see testing and certification regulation, chapter A-3.4. (5) The correctness of the information related to sample(s) in the Test Request Form/Customer letterhead/Email is the customer's responsibility. The laboratory reports the said information in the test report and is not liable for the same.

Shrient Analytical and Research Labs Pvt. Ltd
416/15, Dhargas Road, West Tambaram, Chennai- 600045
Phone Number +91 82208 36377 Email: - **info@shrientanalytical.com**
www.shrientanalytical.com

TEST REPORT

Report No.	SARL/2026/2082	Report Date.	29.05.2026

Customer Name & Address	Rough Stone & Gravel quarry of Thiru. B. Gopalakrishnan, extent of 2.37.0 Ha at S.F. Nos. 50/4, 50/5A, 51/1, 51/2, 51/3, 51/4, 51/5, 51/6, 51/7 & 51/8 of Vadipatti North Village, Palani Taluk, Dindigul District, Tamil Nadu.
Sample Description	WATER
Sample Mark	W2-Pappampatti

Customer Reference	By Mail	Sampling Procedure	IS 17614: Part 14: 2021
Sample Reference No	SARL/W/CHE-2082	Sample Received on	25.05.2026
Sample Collected by	LABORATORY	Test Commenced on	25.05.2026
Sample Collected on	24.05.2026	Test Completed on	29.05.2026
Sample Condition	Fit for Analysis		

Sl. No.	Parameters	Protocol	Unit	Result	*Limits Permissible
A.	**Physical parameters**				
1	Odour	IS 3025 (Part 5): 2018	-	Agreeable	Agreeable
2	Turbidity	APHA 24th Edition 2130 B: 2023	NTU	<1.0	5.0
3	pH at 25 ˚C	APHA 24th Edition 4500 – H+ B: 2023	-	7.71	6.50-8.50
4	Electrical Conductivity	APHA 24th Edition 2510 B: 2023	(µS/cm)	1072.9	-
B.	**Chemical parameters**				
5	Total Dissolved Solids	APHA 24th Edition 2540-C: 2023	mg/L	644	2000
6	Total hardness (as CaCO3)	APHA 24th Edition 2340 C: 2023	mg/L	289	600
7	Calcium (as Ca)	IS 3025 (Part 40): 1991	mg/L	78.9	200
8	Magnesium (as Mg)	IS 3025 (Part 46): 1994	mg/L	22.30	100
9	Calcium Hardness (as CaCO3)	APHA 24th Edition 3500 Ca B: 2023	mg/L	197	-
10	Magnesium Hardness (as CaCO3)	APHA 24th Edition 3500 Mg B: 2023	mg/L	91.8	-
11	Total alkalinity (as CaCO3)	APHA 24th Edition 2320 B: 2023	mg/L	260	600
12	Chloride (as Cl)	APHA 24th Edition 4500 Cl- B: 2023	mg/L	264	1000

Shrient Analytical and Research Labs Pvt. Ltd

416/15, Dhargas Road, West Tambaram, Chennai- 600045
Phone Number +91 82208 36377 Email: - **info@shrientanalytical.com**
www.shrientanalytical.com

TEST REPORT

Report No.	SARL/2026/2082	Report Date.	29.05.2026

Sl. No.	Parameters	Protocol	Unit	Result	*Limits
					Permissible
13	Free Residual chlorine	APHA 24th Edition 4500 Cl- B: 2023	mg/L	BDL (D.L - 0.2)	1.0
14	Sulphate as (SO42-)	APHA 24th Edition 4500 SO42- E: 2023	mg/L	117	400
15	Iron (as Fe)	APHA 24th Edition 3500 Fe B: 2023	mg/L	0.05	0.3
16	Nitrate (as NO3)	IS 3025 (Part 34): 1988	mg/L	1.39	45
17	Fluoride (as F)	APHA 24th Edition 4500 F- D: 2023	mg/L	0.38	1.5
18	Manganese (as Mn)	APHA 24th Edition 3500 Mn B: 2023	mg/L	BDL (D.L - 0.05)	0.3

Remarks: *Drinking Water Specifications as per IS – 10500:2012. BDL – Below Detectable limit (DL - Detectable limit).

For Shrient Analytical and Research Labs Pvt. Ltd

Verified

Authorized Signatory
J. GNANAPRAKASAM
Technical Manager

Shrient Analytical & Research Labs Pvt Ltd Chennai - 45

END OF THE REPORT

Please Contact:
For any Technical Issues & Complaints: vimalnath@shrientanalytical.com

Terms and conditions:
(1) The test items will not be retained for more than 15 days from the date of issue of test report. (2) The results relate only to the items tested (3) The test report shall not be reproduced except in full without the written approval of the laboratory (4) Any use for advertising purposes must be granted in writing. This technical report may only be quoted in full. This report is the result of a single examination of the object in question and is not generally applicable evaluation of the quality of other products in regular production. For further details, please see testing and certification regulation, chapter A-3.4. (5) The correctness of the information related to sample(s) in the Test Request Form/Customer letterhead/Email is the customer's responsibility. The laboratory reports the said information in the test report and is not liable for the same.

416/15, Dhargas Road, West Tambaram, Chennai- 600045
Phone Number +91 82208 36377 Email: - **info@shrientanalytical.com**
www.shrientanalytical.com

TEST REPORT

Report No.	SARL/2026/2083	Report Date.	29.05.2026

Customer Name & Address	Rough Stone & Gravel quarry of Thiru. B. Gopalakrishnan, extent of 2.37.0 Ha at S.F. Nos. 50/4, 50/5A, 51/1, 51/2, 51/3, 51/4, 51/5, 51/6, 51/7 & 51/8 of Vadipatti North Village, Palani Taluk, Dindigul District, Tamil Nadu.
Sample Description	WATER
Sample Mark	W3-Kavalapatti

Customer Reference	By Mail	Sampling Procedure	IS 17614: Part 14: 2021
Sample Reference No	SARL/W/CHE-2083	Sample Received on	25.05.2026
Sample Collected by	LABORATORY	Test Commenced on	25.05.2026
Sample Collected on	24.05.2026	Test Completed on	29.05.2026
Sample Condition	Fit for Analysis		

Sl. No.	Parameters	Protocol	Unit	Result	*Limits Permissible
A.	**Physical parameters**				
1	Odour	IS 3025 (Part 5): 2018	-	Agreeable	Agreeable
2	Turbidity	APHA 24th Edition 2130 B: 2023	NTU	<1.0	5.0
3	pH at 25 ˚C	APHA 24th Edition 4500 – H+ B: 2023	-	7.44	6.50-8.50
4	Electrical Conductivity	APHA 24th Edition 2510 B: 2023	(µS/cm)	641.5	-
B.	**Chemical parameters**				
5	Total Dissolved Solids	APHA 24th Edition 2540-C: 2023	mg/L	385	2000
6	Total hardness (as CaCO3)	APHA 24th Edition 2340 C: 2023	mg/L	212	600
7	Calcium (as Ca)	IS 3025 (Part 40): 1991	mg/L	50.9	200
8	Magnesium (as Mg)	IS 3025 (Part 46): 1994	mg/L	20.59	100
9	Calcium Hardness (as CaCO3)	APHA 24th Edition 3500 Ca B: 2023	mg/L	127	-
10	Magnesium Hardness (as CaCO3)	APHA 24th Edition 3500 Mg B: 2023	mg/L	84.7	-
11	Total alkalinity (as CaCO3)	APHA 24th Edition 2320 B: 2023	mg/L	158	600
12	Chloride (as Cl)	APHA 24th Edition 4500 Cl- B: 2023	mg/L	127	1000

Shrient Analytical and Research Labs Pvt. Ltd

416/15, Dhargas Road, West Tambaram, Chennai- 600045
Phone Number +91 82208 36377 Email: - **info@shrientanalytical.com**
www.shrientanalytical.com

TEST REPORT

Report No.	SARL/2026/2083	Report Date.	29.05.2026

Sl. No.	Parameters	Protocol	Unit	Result	*Limits Permissible
13	Free Residual chlorine	APHA 24th Edition 4500 Cl- B: 2023	mg/L	BDL (D.L - 0.2)	1.0
14	Sulphate as (SO42-)	APHA 24th Edition 4500 SO42- E: 2023	mg/L	69.0	400
15	Iron (as Fe)	APHA 24th Edition 3500 Fe B: 2023	mg/L	0.08	0.3
16	Nitrate (as NO3)	IS 3025 (Part 34): 1988	mg/L	3.42	45
17	Fluoride (as F)	APHA 24th Edition 4500 F- D: 2023	mg/L	0.47	1.5
18	Manganese (as Mn)	APHA 24th Edition 3500 Mn B: 2023	mg/L	BDL (D.L - 0.05)	0.3

Remarks: *Drinking Water Specifications as per IS – 10500:2012. BDL – Below Detectable limit (DL - Detectable limit).

.

For Shrient Analytical and Research Labs Pvt. Ltd

Verified

Authorized Signatory
J. GNANAPRAKASAM
Technical Manager

END OF THE REPORT

Please Contact:
For any Technical Issues & Complaints: vimalnath@shrientanalytical.com

Terms and conditions:
(1) The test items will not be retained for more than 15 days from the date of issue of test report. (2) The results relate only to the items tested (3) The test report shall not be reproduced except in full without the written approval of the laboratory (4) Any use for advertising purposes must be granted in writing. This technical report may only be quoted in full. This report is the result of a single examination of the object in question and is not generally applicable evaluation of the quality of other products in regular production. For further details, please see testing and certification regulation, chapter A-3.4. (5) The correctness of the information related to sample(s) in the Test Request Form/Customer letterhead/Email is the customer's responsibility. The laboratory reports the said information in the test report and is not liable for the same.

Shrient Analytical and Research Labs Pvt. Ltd
416/15, Dhargas Road, West Tambaram, Chennai- 600045
Phone Number +91 82208 36377 Email: - **info@shrientanalytical.com**
www.shrientanalytical.com

TEST REPORT

Report No.	SARL/2026/2084	Report Date.	29.05.2026

Customer Name & Address	Rough Stone & Gravel quarry of Thiru. B. Gopalakrishnan, extent of 2.37.0 Ha at S.F. Nos. 50/4, 50/5A, 51/1, 51/2, 51/3, 51/4, 51/5, 51/6, 51/7 & 51/8 of Vadipatti North Village, Palani Taluk, Dindigul District, Tamil Nadu.
Sample Description	WATER
Sample Mark	W4-Kasanayampatty

Customer Reference	By Mail	Sampling Procedure	IS 17614: Part 14: 2021
Sample Reference No	SARL/W/CHE-2084	Sample Received on	25.05.2026
Sample Collected by	LABORATORY	Test Commenced on	25.05.2026
Sample Collected on	24.05.2026	Test Completed on	29.05.2026
Sample Condition	Fit for Analysis		

Sl. No.	Parameters	Protocol	Unit	Result	*Limits Permissible
A.	**Physical parameters**				
1	Odour	IS 3025 (Part 5): 2018	-	Agreeable	Agreeable
2	Turbidity	APHA 24th Edition 2130 B: 2023	NTU	<1.0	5.0
3	pH at 25 ˚C	APHA 24th Edition 4500 – H+ B: 2023	-	7.56	6.50-8.50
4	Electrical Conductivity	APHA 24th Edition 2510 B: 2023	(µS/cm)	1336.7	-
B.	**Chemical parameters**				
5	Total Dissolved Solids	APHA 24th Edition 2540-C: 2023	mg/L	802	2000
6	Total hardness (as CaCO3)	APHA 24th Edition 2340 C: 2023	mg/L	292	600
7	Calcium (as Ca)	IS 3025 (Part 40): 1991	mg/L	45.7	200
8	Magnesium (as Mg)	IS 3025 (Part 46): 1994	mg/L	43.25	100
9	Calcium Hardness (as CaCO3)	APHA 24th Edition 3500 Ca B: 2023	mg/L	114	-
10	Magnesium Hardness (as CaCO3)	APHA 24th Edition 3500 Mg B: 2023	mg/L	178.0	-
11	Total alkalinity (as CaCO3)	APHA 24th Edition 2320 B: 2023	mg/L	294	600
12	Chloride (as Cl)	APHA 24th Edition 4500 Cl- B: 2023	mg/L	243	1000

Shrient Analytical and Research Labs Pvt. Ltd
416/15, Dhargas Road, West Tambaram, Chennai- 600045
Phone Number +91 82208 36377 Email: - **info@shrientanalytical.com**
www.shrientanalytical.com

TEST REPORT

Report No.	SARL/2026/2084	Report Date.	29.05.2026

Sl. No.	Parameters	Protocol	Unit	Result	*Limits Permissible
13	Free Residual chlorine	APHA 24th Edition 4500 Cl- B: 2023	mg/L	BDL (D.L - 0.2)	1.0
14	Sulphate as (SO42-)	APHA 24th Edition 4500 SO42- E: 2023	mg/L	230	400
15	Iron (as Fe)	APHA 24th Edition 3500 Fe B: 2023	mg/L	0.06	0.3
16	Nitrate (as NO3)	IS 3025 (Part 34): 1988	mg/L	2.83	45
17	Fluoride (as F)	APHA 24th Edition 4500 F- D: 2023	mg/L	0.59	1.5
18	Manganese (as Mn)	APHA 24th Edition 3500 Mn B: 2023	mg/L	BDL (D.L - 0.05)	0.3

Remarks: *Drinking Water Specifications as per IS – 10500:2012. BDL – Below Detectable limit (DL - Detectable limit).

For Shrient Analytical and Research Labs Pvt. Ltd

Verified

Shrient Analytical & Research Labs Pvt Ltd ★ Chennai - 45.

Authorized Signatory
J. GNANAPRAKASAM
Technical Manager

END OF THE REPORT

Please Contact:
For any Technical Issues & Complaints: vimalnath@shrientanalytical.com

Terms and conditions:
(1) The test items will not be retained for more than 15 days from the date of issue of test report. (2) The results relate only to the items tested (3) The test report shall not be reproduced except in full without the written approval of the laboratory (4) Any use for advertising purposes must be granted in writing. This technical report may only be quoted in full. This report is the result of a single examination of the object in question and is not generally applicable evaluation of the quality of other products in regular production. For further details, please see testing and certification regulation, chapter A-3.4. (5) The correctness of the information related to sample(s) in the Test Request Form/Customer letterhead/Email is the customer's responsibility. The laboratory reports the said information in the test report and is not liable for the same.

Shrient Analytical and Research Labs Pvt. Ltd

416/15, Dhargas Road, West Tambaram, Chennai- 600045
Phone Number +91 82208 36377 Email: - **info@shrientanalytical.com**
www.shrientanalytical.com

TEST REPORT

Report No.	SARL/2026/2085	Report Date.	29.05.2026

Customer Name & Address	Rough Stone & Gravel quarry of Thiru. B. Gopalakrishnan, extent of 2.37.0 Ha at S.F. Nos. 50/4, 50/5A, 51/1, 51/2, 51/3, 51/4, 51/5, 51/6, 51/7 & 51/8 of Vadipatti North Village, Palani Taluk, Dindigul District, Tamil Nadu.
Sample Description	WATER
Sample Mark	W5- Chinnakalayamputhur

Customer Reference	By Mail	Sampling Procedure	IS 17614: Part 14: 2021
Sample Reference No	SARL/W/CHE-2085	Sample Received on	25.05.2026
Sample Collected by	LABORATORY	Test Commenced on	25.05.2026
Sample Collected on	24.05.2026	Test Completed on	29.05.2026
Sample Condition	Fit for Analysis		

Sl. No.	Parameters	Protocol	Unit	Result	*Limits Permissible
A.	**Physical parameters**				
1	Odour	IS 3025 (Part 5): 2018	-	Agreeable	Agreeable
2	Turbidity	APHA 24th Edition 2130 B: 2023	NTU	<1.0	5.0
3	pH at 25 ˚C	APHA 24th Edition 4500 – H+ B: 2023	-	7.16	6.50-8.50
4	Electrical Conductivity	APHA 24th Edition 2510 B: 2023	(µS/cm)	1451.7	-
B.	**Chemical parameters**				
5	Total Dissolved Solids	APHA 24th Edition 2540-C: 2023	mg/L	872	2000
6	Total hardness (as CaCO3)	APHA 24th Edition 2340 C: 2023	mg/L	466	600
7	Calcium (as Ca)	IS 3025 (Part 40): 1991	mg/L	103.4	200
8	Magnesium (as Mg)	IS 3025 (Part 46): 1994	mg/L	50.45	100
9	Calcium Hardness (as CaCO3)	APHA 24th Edition 3500 Ca B: 2023	mg/L	258	-
10	Magnesium Hardness (as CaCO3)	APHA 24th Edition 3500 Mg B: 2023	mg/L	208	-
11	Total alkalinity (as CaCO3)	APHA 24th Edition 2320 B: 2023	mg/L	200	600
12	Chloride (as Cl)	APHA 24th Edition 4500 Cl- B: 2023	mg/L	283	1000

Shrient Analytical and Research Labs Pvt. Ltd

416/15, Dhargas Road, West Tambaram, Chennai- 600045
Phone Number +91 82208 36377 Email: - **info@shrientanalytical.com**
www.shrientanalytical.com

TEST REPORT

Report No.	SARL/2026/2085	Report Date.	29.05.2026

Sl. No.	Parameters	Protocol	Unit	Result	*Limits Permissible
13	Free Residual chlorine	APHA 24th Edition 4500 Cl- B: 2023	mg/L	BDL (D.L - 0.2)	1.0
14	Sulphate as (SO42-)	APHA 24th Edition 4500 SO42- E: 2023	mg/L	208	400
15	Iron (as Fe)	APHA 24th Edition 3500 Fe B: 2023	mg/L	0.13	0.3
16	Nitrate (as NO3)	IS 3025 (Part 34): 1988	mg/L	5.77	45
17	Fluoride (as F)	APHA 24th Edition 4500 F- D: 2023	mg/L	0.65	1.5
18	Manganese (as Mn)	APHA 24th Edition 3500 Mn B: 2023	mg/L	BDL (D.L - 0.05)	0.3

Remarks: *Drinking Water Specifications as per IS – 10500:2012. BDL – Below Detectable limit (DL - Detectable limit).

For Shrient Analytical and Research Labs Pvt. Ltd

Verified

Authorized Signatory
J. GNANAPRAKASAM
Technical Manager

END OF THE REPORT

Please Contact:
For any Technical Issues & Complaints: vimalnath@shrientanalytical.com

Terms and conditions:
(1) The test items will not be retained for more than 15 days from the date of issue of test report. (2) The results relate only to the items tested (3) The test report shall not be reproduced except in full without the written approval of the laboratory (4) Any use for advertising purposes must be granted in writing. This technical report may only be quoted in full. This report is the result of a single examination of the object in question and is not generally applicable evaluation of the quality of other products in regular production. For further details, please see testing and certification regulation, chapter A-3.4. (5) The correctness of the information related to sample(s) in the Test Request Form/Customer letterhead/Email is the customer's responsibility. The laboratory reports the said information in the test report and is not liable for the same.

Shrient Analytical and Research Labs Pvt. Ltd

416/15, Dhargas Road, West Tambaram, Chennai- 600045
Phone Number +91 82208 36377 Email: - **info@shrientanalytical.com**
www.shrientanalytical.com

TEST REPORT

Report No.	SARL/2026/2086

Report Date.	29.05.2026

Customer Name & Address	Rough Stone & Gravel quarry of Thiru. B. Gopalakrishnan, extent of 2.37.0 Ha at S.F. Nos. 50/4, 50/5A, 51/1, 51/2, 51/3, 51/4, 51/5, 51/6, 51/7 & 51/8 of Vadipatti North Village, Palani Taluk, Dindigul District, Tamil Nadu.
Sample Description	WATER
Sample Mark	W6-Karadikootam

Customer Reference	By Mail	Sampling Procedure	IS 17614: Part 14: 2021
Sample Reference No	SARL/W/CHE-2086	Sample Received on	25.05.2026
Sample Collected by	LABORATORY	Test Commenced on	25.05.2026
Sample Collected on	24.05.2026	Test Completed on	29.05.2026
Sample Condition	Fit for Analysis		

Sl. No.	Parameters	Protocol	Unit	Result	*Limits Permissible
A.	**Physical parameters**				
1	Odour	IS 3025 (Part 5): 2018	-	Agreeable	Agreeable
2	Turbidity	APHA 24th Edition 2130 B: 2023	NTU	<1.0	5.0
3	pH at 25 ˚C	APHA 24th Edition 4500 – H+ B: 2023	-	7.19	6.50-8.50
4	Electrical Conductivity	APHA 24th Edition 2510 B: 2023	(µS/cm)	1013.5	-
B.	**Chemical parameters**				
5	Total Dissolved Solids	APHA 24th Edition 2540-C: 2023	mg/L	608	2000
6	Total hardness (as CaCO3)	APHA 24th Edition 2340 C: 2023	mg/L	318	600
7	Calcium (as Ca)	IS 3025 (Part 40): 1991	mg/L	76.3	200
8	Magnesium (as Mg)	IS 3025 (Part 46): 1994	mg/L	30.89	100
9	Calcium Hardness (as CaCO3)	APHA 24th Edition 3500 Ca B: 2023	mg/L	191	-
10	Magnesium Hardness (as CaCO3)	APHA 24th Edition 3500 Mg B: 2023	mg/L	127	-
11	Total alkalinity (as CaCO3)	APHA 24th Edition 2320 B: 2023	mg/L	185	600
12	Chloride (as Cl)	APHA 24th Edition 4500 Cl- B: 2023	mg/L	189	1000

Shrient Analytical and Research Labs Pvt. Ltd
416/15, Dhargas Road, West Tambaram, Chennai- 600045
Phone Number +91 82208 36377 Email: - **info@shrientanalytical.com**
www.shrientanalytical.com

TEST REPORT

Report No.	SARL/2026/2086	Report Date.	29.05.2026

Sl. No.	Parameters	Protocol	Unit	Result	*Limits
					Permissible
13	Free Residual chlorine	APHA 24th Edition 4500 Cl- B: 2023	mg/L	BDL (D.L - 0.2)	1.0
14	Sulphate as (SO42-)	APHA 24th Edition 4500 SO42- E: 2023	mg/L	150	400
15	Iron (as Fe)	APHA 24th Edition 3500 Fe B: 2023	mg/L	0.08	0.3
16	Nitrate (as NO3)	IS 3025 (Part 34): 1988	mg/L	3.85	45
17	Fluoride (as F)	APHA 24th Edition 4500 F- D: 2023	mg/L	0.57	1.5
18	Manganese (as Mn)	APHA 24th Edition 3500 Mn B: 2023	mg/L	BDL (D.L - 0.05)	0.3

Remarks: *Drinking Water Specifications as per IS – 10500:2012. BDL – Below Detectable limit (DL - Detectable limit).

.

For Shrient Analytical and Research Labs Pvt. Ltd

Verified

Authorized Signatory
J. GNANAPRAKASAM
Technical Manager

END OF THE REPORT

Please Contact:
For any Technical Issues & Complaints: vimalnath@shrientanalytical.com

Terms and conditions:
(1) The test items will not be retained for more than 15 days from the date of issue of test report. (2) The results relate only to the items tested (3) The test report shall not be reproduced except in full without the written approval of the laboratory (4) Any use for advertising purposes must be granted in writing. This technical report may only be quoted in full. This report is the result of a single examination of the object in question and is not generally applicable evaluation of the quality of other products in regular production. For further details, please see testing and certification regulation, chapter A-3.4. (5) The correctness of the information related to sample(s) in the Test Request Form/Customer letterhead/Email is the customer's responsibility. The laboratory reports the said information in the test report and is not liable for the same.

Shrient Analytical and Research Labs Pvt. Ltd
416/15, Dhargas Road, West Tambaram, Chennai- 600045
Phone Number +91 82208 36377 Email: - **info@shrientanalytical.com**
www.shrientanalytical.com

TEST REPORT

Report No.	SARL/2026/2087	Report Date.	29.05.2026

Customer Name & Address	Rough Stone & Gravel quarry of Thiru. B. Gopalakrishnan, extent of 2.37.0 Ha at S.F. Nos. 50/4, 50/5A, 51/1, 51/2, 51/3, 51/4, 51/5, 51/6, 51/7 & 51/8 of Vadipatti North Village, Palani Taluk, Dindigul District, Tamil Nadu.
Sample Description	WATER
Sample Mark	W7-Ayyampalayam

Customer Reference	By Mail	Sampling Procedure	IS 17614: Part 14: 2021
Sample Reference No	SARL/W/CHE-2087	Sample Received on	25.05.2026
Sample Collected by	LABORATORY	Test Commenced on	25.05.2026
Sample Collected on	24.05.2026	Test Completed on	29.05.2026
Sample Condition	Fit for Analysis		

Sl. No.	Parameters	Protocol	Unit	Result	*Limits Permissible
A.	**Physical parameters**				
1	Odour	IS 3025 (Part 5): 2018	-	Agreeable	Agreeable
2	Turbidity	APHA 24th Edition 2130 B: 2023	NTU	<1.0	5.0
3	pH at 25 ˚C	APHA 24th Edition 4500 – H+ B: 2023	-	7.24	6.50-8.50
4	Electrical Conductivity	APHA 24th Edition 2510 B: 2023	(µS/cm)	1316.6	-
B.	**Chemical parameters**				
5	Total Dissolved Solids	APHA 24th Edition 2540-C: 2023	mg/L	790	2000
6	Total hardness (as CaCO3)	APHA 24th Edition 2340 C: 2023	mg/L	347	600
7	Calcium (as Ca)	IS 3025 (Part 40): 1991	mg/L	79.8	200
8	Magnesium (as Mg)	IS 3025 (Part 46): 1994	mg/L	35.97	100
9	Calcium Hardness (as CaCO3)	APHA 24th Edition 3500 Ca B: 2023	mg/L	199	-
10	Magnesium Hardness (as CaCO3)	APHA 24th Edition 3500 Mg B: 2023	mg/L	148	-
11	Total alkalinity (as CaCO3)	APHA 24th Edition 2320 B: 2023	mg/L	276	600
12	Chloride (as Cl)	APHA 24th Edition 4500 Cl- B: 2023	mg/L	227	1000

Shrient Analytical and Research Labs Pvt. Ltd

416/15, Dhargas Road, West Tambaram, Chennai- 600045
Phone Number +91 82208 36377 Email: - **info@shrientanalytical.com**
www.shrientanalytical.com

TEST REPORT

Report No.	SARL/2026/2087	Report Date.	29.05.2026

Sl. No.	Parameters	Protocol	Unit	Result	*Limits Permissible
13	Free Residual chlorine	APHA 24th Edition 4500 Cl- B: 2023	mg/L	BDL (D.L - 0.2)	1.0
14	Sulphate as (SO42-)	APHA 24th Edition 4500 SO42- E: 2023	mg/L	164	400
15	Iron (as Fe)	APHA 24th Edition 3500 Fe B: 2023	mg/L	0.14	0.3
16	Nitrate (as NO3)	IS 3025 (Part 34): 1988	mg/L	2.68	45
17	Fluoride (as F)	APHA 24th Edition 4500 F- D: 2023	mg/L	0.38	1.5
18	Manganese (as Mn)	APHA 24th Edition 3500 Mn B: 2023	mg/L	BDL (D.L - 0.05)	0.3

Remarks: *Drinking Water Specifications as per IS – 10500:2012. BDL – Below Detectable limit (DL - Detectable limit).

For Shrient Analytical and Research Labs Pvt. Ltd

Verified

Authorized Signatory
J. GNANAPRAKASAM
Technical Manager

END OF THE REPORT

Please Contact:
For any Technical Issues & Complaints: vimalnath@shrientanalytical.com

Terms and conditions:
(1) The test items will not be retained for more than 15 days from the date of issue of test report. (2) The results relate only to the items tested (3) The test report shall not be reproduced except in full without the written approval of the laboratory (4) Any use for advertising purposes must be granted in writing. This technical report may only be quoted in full. This report is the result of a single examination of the object in question and is not generally applicable evaluation of the quality of other products in regular production. For further details, please see testing and certification regulation, chapter A-3.4. (5) The correctness of the information related to sample(s) in the Test Request Form/Customer letterhead/Email is the customer's responsibility. The laboratory reports the said information in the test report and is not liable for the same.

Shrient Analytical and Research Labs Pvt. Ltd

416/15, Dhargas Road, West Tambaram, Chennai- 600045
Phone Number +91 82208 36377 Email: - **info@shrientanalytical.com**
www.shrientanalytical.com

TEST REPORT

Report No.	SARL/2026/2088	Report Date.	29.05.2026

Customer Name & Address	Rough Stone & Gravel quarry of Thiru. B. Gopalakrishnan, extent of 2.37.0 Ha at S.F. Nos. 50/4, 50/5A, 51/1, 51/2, 51/3, 51/4, 51/5, 51/6, 51/7 & 51/8 of Vadipatti North Village, Palani Taluk, Dindigul District, Tamil Nadu.
Sample Description	SOIL
Sample Mark	S1-Within Mine Lease area

Customer Reference	By Mail	Sampling Procedure	EPA/600/R-92/128
Sample Reference No	SARL/SO/CHE-2088	Sample Received on	25.05.2026
Sample Collected by	LABORATORY	Test Commenced on	25.05.2026
Sample Collected on	24.05.2026	Test Completed on	29.05.2026
Sample Condition	Fit for Analysis		

S. No.	Parameters	Protocol	Unit	Results
1	pH at 25 °C	IS 2720: Part 26: 1987	-	7.10
2	Electrical Conductivity	IS 14767: 2000	µmhos/cm	94.9
3	Dry matter content	IS 15106: 2002	%	97.44
4	Water Content	IS 15106: 2002	%	2.56
5	Organic Matter	IS 2720: Part 22: 1972	%	1.56
6	Nitrogen and Nitrogenous compounds	IS 14684: 1999	mg/kg	338
7	Soil Texture	Methods Manual - Soil testing in India - P. No-67: 2011	%	Silty Clay
8	Grain Size Distribution i. Sand	Methods Manual - Soil testing in India - P. No-67: 2011	%	2.67
	ii. Silt	Methods Manual - Soil testing in India - P. No-67: 2011	%	53.54
	iii. Clay	Methods Manual - Soil testing in India - P. No-67: 2011	%	43.79
9	Phosphorus as P	IS 10158: 1982	mg/kg	1.45
10	Sodium as Na	USEPA 3050 B: 1996	mg/kg	670
11	Potassium as K	USEPA 3050 B: 1996	mg/kg	426
12	Total soluble sulphates	IS 2720: Part 27: 1977	%	BDL (D.L.0.02)
13	Porosity	SARL/SOP/SO/001 (Issue No:01, Issue Date – 01.03.2023): 2023	%	30.2
14	Water holding capacity	Methods Manual - Soil testing in India - P. No-76: 2011	Inches/foot	44.3

BDL – Below Detectable limit (DL - Detectable limit).

For Shrient Analytical and Research Labs Pvt. Ltd

Verified

Authorized Signatory
J. GNANAPRAKASAM
Technical Manager

END OF THE REPORT

Please Contact:
For any Technical Issues & Complaints: vimalnath@shrientanalytical.com

Terms and conditions:
(1) The test items will not be retained for more than 15 days from the date of issue of test report. (2) The results relate only to the items tested (3) The test report shall not be reproduced except in full without the written approval of the laboratory (4) Any use for advertising purposes must be granted in writing. This technical report may only be quoted in full. This report is the result of a single examination of the object in question and is not generally applicable evaluation of the quality of other products in regular production. For further details, please see testing and certification regulation, chapter A-3.4. (5) The correctness of the information related to sample(s) in the Test Request Form/Customer letterhead/Email is the customer's responsibility. The laboratory reports the said information in the test report and is not liable for the same.

Shrient Analytical and Research Labs Pvt. Ltd
416/15, Dhargas Road, West Tambaram, Chennai- 600045
Phone Number +91 82208 36377 Email: - **info@shrientanalytical.com**
www.shrientanalytical.com

TEST REPORT

Report No.	SARL/2026/2089	Report Date.	29.05.2026

Customer Name & Address	Rough Stone & Gravel quarry of Thiru. B. Gopalakrishnan, extent of 2.37.0 Ha at S.F. Nos. 50/4, 50/5A, 51/1, 51/2, 51/3, 51/4, 51/5, 51/6, 51/7 & 51/8 of Vadipatti North Village, Palani Taluk, Dindigul District, Tamil Nadu.
Sample Description	SOIL
Sample Mark	S2-Pappampatti

Customer Reference	By Mail	Sampling Procedure	EPA/600/R-92/128
Sample Reference No	SARL/SO/CHE-2089	Sample Received on	25.05.2026
Sample Collected by	LABORATORY	Test Commenced on	25.05.2026
Sample Collected on	24.05.2026	Test Completed on	29.05.2026
Sample Condition	Fit for Analysis		

S. No.	Parameters	Protocol	Unit	Results
1	pH at 25 °C	IS 2720: Part 26: 1987	-	5.48
2	Electrical Conductivity	IS 14767: 2000	µmhos/cm	146
3	Dry matter content	IS 15106: 2002	%	97.44
4	Water Content	IS 15106: 2002	%	2.54
5	Organic Matter	IS 2720: Part 22: 1972	%	1.22
6	Nitrogen and Nitrogenous compounds	IS 14684: 1999	mg/kg	131
7	Soil Texture	Methods Manual - Soil testing in India - P. No-67: 2011	%	Clay
8	Grain Size Distribution i. Sand	Methods Manual - Soil testing in India - P. No-67: 2011	%	5.46
	ii. Silt	Methods Manual - Soil testing in India - P. No-67: 2011	%	15.90
	iii. Clay	Methods Manual - Soil testing in India - P. No-67: 2011	%	78.64
9	Phosphorus as P	IS 10158: 1982	mg/kg	0.86
10	Sodium as Na	USEPA 3050 B: 1996	mg/kg	504
11	Potassium as K	USEPA 3050 B: 1996	mg/kg	238
12	Total soluble sulphates	IS 2720: Part 27: 1977	%	BDL (D.L.0.02)
13	Porosity	SARL/SOP/SO/001 (Issue No:01, Issue Date – 01.03.2023): 2023	%	45.3
14	Water holding capacity	Methods Manual - Soil testing in India - P. No-76: 2011	Inches/foot	42.2

BDL – Below Detectable limit (DL - Detectable limit).

For Shrient Analytical and Research Labs Pvt. Ltd

Verified

Authorized Signatory
J. GNANAPRAKASAM
Technical Manager

END OF THE REPORT

Please Contact:
For any Technical Issues & Complaints: vimalnath@shrientanalytical.com

Terms and conditions:
(1) The test items will not be retained for more than 15 days from the date of issue of test report. (2) The results relate only to the items tested (3) The test report shall not be reproduced except in full without the written approval of the laboratory (4) Any use for advertising purposes must be granted in writing. This technical report may only be quoted in full. This report is the result of a single examination of the object in question and is not generally applicable evaluation of the quality of other products in regular production. For further details, please see testing and certification regulation, chapter A-3.4. (5) The correctness of the information related to sample(s) in the Test Request Form/Customer letterhead/Email is the customer's responsibility. The laboratory reports the said information in the test report and is not liable for the same.

Shrient Analytical and Research Labs Pvt. Ltd
416/15, Dhargas Road, West Tambaram, Chennai- 600045
Phone Number +91 82208 36377 Email: - **info@shrientanalytical.com**
www.shrientanalytical.com

TEST REPORT

Report No.	SARL/2026/2090		Report Date.	29.05.2026

Customer Name & Address	Rough Stone & Gravel quarry of Thiru. B. Gopalakrishnan, extent of 2.37.0 Ha at S.F. Nos. 50/4, 50/5A, 51/1, 51/2, 51/3, 51/4, 51/5, 51/6, 51/7 & 51/8 of Vadipatti North Village, Palani Taluk, Dindigul District, Tamil Nadu.
Sample Description	SOIL
Sample Mark	S3-Kavalapatti

Customer Reference	By Mail	Sampling Procedure	EPA/600/R-92/128
Sample Reference No	SARL/SO/CHE-2090	Sample Received on	25.05.2026
Sample Collected by	LABORATORY	Test Commenced on	25.05.2026
Sample Collected on	24.05.2026	Test Completed on	29.05.2026
Sample Condition	Fit for Analysis		

S. No.	Parameters	Protocol	Unit	Results
1	pH at 25 °C	IS 2720: Part 26: 1987	-	7.47
2	Electrical Conductivity	IS 14767: 2000	µmhos/cm	141
3	Dry matter content	IS 15106: 2002	%	94.64
4	Water Content	IS 15106: 2002	%	5.36
5	Organic Matter	IS 2720: Part 22: 1972	%	1.84
6	Nitrogen and Nitrogenous compounds	IS 14684: 1999	mg/kg	270
7	Soil Texture	Methods Manual - Soil testing in India - P. No-67: 2011	%	Silty Clay Loam
8	Grain Size Distribution i. Sand	Methods Manual - Soil testing in India - P. No-67: 2011	%	8.43
	ii. Silt	Methods Manual - Soil testing in India - P. No-67: 2011	%	67.84
	iii. Clay	Methods Manual - Soil testing in India - P. No-67: 2011	%	23.73
9	Phosphorus as P	IS 10158: 1982	mg/kg	1.84
10	Sodium as Na	USEPA 3050 B: 1996	mg/kg	786
11	Potassium as K	USEPA 3050 B: 1996	mg/kg	389
12	Total soluble sulphates	IS 2720: Part 27: 1977	%	BDL (D.L.0.02)
13	Porosity	SARL/SOP/SO/001 (Issue No:01, Issue Date – 01.03.2023): 2023	%	35.1
14	Water holding capacity	Methods Manual - Soil testing in India - P. No-76: 2011	Inches/foot	40.1

BDL – Below Detectable limit (DL - Detectable limit).

For Shrient Analytical and Research Labs Pvt. Ltd

Verified

Authorized Signatory
J. GNANAPRAKASAM
Technical Manager

END OF THE REPORT

Please Contact:
For any Technical Issues & Complaints: vimalnath@shrientanalytical.com

Terms and conditions:
(1) The test items will not be retained for more than 15 days from the date of issue of test report. (2) The results relate only to the items tested (3) The test report shall not be reproduced except in full without the written approval of the laboratory (4) Any use for advertising purposes must be granted in writing. This technical report may only be quoted in full. This report is the result of a single examination of the object in question and is not generally applicable evaluation of the quality of other products in regular production. For further details, please see testing and certification regulation, chapter A-3.4. (5) The correctness of the information related to sample(s) in the Test Request Form/Customer letterhead/Email is the customer's responsibility. The laboratory reports the said information in the test report and is not liable for the same.

Shrient Analytical and Research Labs Pvt. Ltd

416/15, Dhargas Road, West Tambaram, Chennai- 600045
Phone Number +91 82208 36377 Email: - **info@shrientanalytical.com**
www.shrientanalytical.com

TEST REPORT

Report No.	SARL/2026/2091	Report Date.	29.05.2026

Customer Name & Address	Rough Stone & Gravel quarry of Thiru. B. Gopalakrishnan, extent of 2.37.0 Ha at S.F. Nos. 50/4, 50/5A, 51/1, 51/2, 51/3, 51/4, 51/5, 51/6, 51/7 & 51/8 of Vadipatti North Village, Palani Taluk, Dindigul District, Tamil Nadu.
Sample Description	SOIL
Sample Mark	S4-Kasanayampatty

Customer Reference	By Mail	Sampling Procedure	EPA/600/R-92/128
Sample Reference No	SARL/SO/CHE-2091	Sample Received on	25.05.2026
Sample Collected by	LABORATORY	Test Commenced on	25.05.2026
Sample Collected on	24.05.2026	Test Completed on	29.05.2026
Sample Condition	Fit for Analysis		

S. No.	Parameters	Protocol	Unit	Results
1	pH at 25 °C	IS 2720: Part 26: 1987	-	7.14
2	Electrical Conductivity	IS 14767: 2000	µmhos/cm	186
3	Dry matter content	IS 15106: 2002	%	96.97
4	Water Content	IS 15106: 2002	%	3.03
5	Organic Matter	IS 2720: Part 22: 1972	%	2.16
6	Nitrogen and Nitrogenous compounds	IS 14684: 1999	mg/kg	199
7	Soil Texture	Methods Manual - Soil testing in India - P. No-67: 2011	%	Clay
8	Grain Size Distribution i. Sand	Methods Manual - Soil testing in India - P. No-67: 2011	%	8.19
	ii. Silt	Methods Manual - Soil testing in India - P. No-67: 2011	%	30.24
	iii. Clay	Methods Manual - Soil testing in India - P. No-67: 2011	%	61.58
9	Phosphorus as P	IS 10158: 1982	mg/kg	2.06
10	Sodium as Na	USEPA 3050 B: 1996	mg/kg	590
11	Potassium as K	USEPA 3050 B: 1996	mg/kg	361
12	Total soluble sulphates	IS 2720: Part 27: 1977	%	BDL (D.L.0.02)
13	Porosity	SARL/SOP/SO/001 (Issue No:01, Issue Date – 01.03.2023): 2023	%	35.1
14	Water holding capacity	Methods Manual - Soil testing in India - P. No-76: 2011	Inches/foot	41.1

BDL – Below Detectable limit (DL - Detectable limit).

For Shrient Analytical and Research Labs Pvt. Ltd

Verified

Authorized Signatory
J. GNANAPRAKASAM
Technical Manager

END OF THE REPORT

Please Contact:
For any Technical Issues & Complaints: vimalnath@shrientanalytical.com

Terms and conditions:
(1) The test items will not be retained for more than 15 days from the date of issue of test report. (2) The results relate only to the items tested (3) The test report shall not be reproduced except in full without the written approval of the laboratory (4) Any use for advertising purposes must be granted in writing. This technical report may only be quoted in full. This report is the result of a single examination of the object in question and is not generally applicable evaluation of the quality of other products in regular production. For further details, please see testing and certification regulation, chapter A-3.4. (5) The correctness of the information related to sample(s) in the Test Request Form/Customer letterhead/Email is the customer's responsibility. The laboratory reports the said information in the test report and is not liable for the same.

Shrient Analytical and Research Labs Pvt. Ltd

416/15, Dhargas Road, West Tambaram, Chennai- 600045
Phone Number +91 82208 36377 Email: - **info@shrientanalytical.com**
www.shrientanalytical.com

TEST REPORT

Report No.	SARL/2026/2092	Report Date.	29.05.2026

Customer Name & Address	Rough Stone & Gravel quarry of Thiru. B. Gopalakrishnan, extent of 2.37.0 Ha at S.F. Nos. 50/4, 50/5A, 51/1, 51/2, 51/3, 51/4, 51/5, 51/6, 51/7 & 51/8 of Vadipatti North Village, Palani Taluk, Dindigul District, Tamil Nadu.
Sample Description	SOIL
Sample Mark	S5- Chinnakalayamputhur

Customer Reference	By Mail	Sampling Procedure	EPA/600/R-92/128
Sample Reference No	SARL/SO/CHE-2092	Sample Received on	25.05.2026
Sample Collected by	LABORATORY	Test Commenced on	25.05.2026
Sample Collected on	24.05.2026	Test Completed on	29.05.2026
Sample Condition	Fit for Analysis		

S. No.	Parameters	Protocol	Unit	Results
1	pH at 25 °C	IS 2720: Part 26: 1987	-	7.07
2	Electrical Conductivity	IS 14767: 2000	µmhos/cm	199
3	Dry matter content	IS 15106: 2002	%	97.44
4	Water Content	IS 15106: 2002	%	4.93
5	Organic Matter	IS 2720: Part 22: 1972	%	1.32
6	Nitrogen and Nitrogenous compounds	IS 14684: 1999	mg/kg	233
7	Soil Texture	Methods Manual - Soil testing in India - P. No-67: 2011	%	Silty Clay
8	Grain Size Distribution i. Sand	Methods Manual - Soil testing in India - P. No-67: 2011	%	6.26
	ii. Silt	Methods Manual - Soil testing in India - P. No-67: 2011	%	48.93
	iii. Clay	Methods Manual - Soil testing in India - P. No-67: 2011	%	44.81
9	Phosphorus as P	IS 10158: 1982	mg/kg	1.96
10	Sodium as Na	USEPA 3050 B: 1996	mg/kg	667
11	Potassium as K	USEPA 3050 B: 1996	mg/kg	314
12	Total soluble sulphates	IS 2720: Part 27: 1977	%	BDL (D.L.0.02)
13	Porosity	SARL/SOP/SO/001 (Issue No:01, Issue Date – 01.03.2023): 2023	%	46.2
14	Water holding capacity	Methods Manual - Soil testing in India - P. No-76: 2011	Inches/foot	42.2

BDL – Below Detectable limit (DL - Detectable limit).

For Shrient Analytical and Research Labs Pvt. Ltd

Verified

Authorized Signatory
J. GNANAPRAKASAM
Technical Manager

Shrient Analytical & Research Labs Pvt Ltd Chennai - 45

END OF THE REPORT

Please Contact:
For any Technical Issues & Complaints: vimalnath@shrientanalytical.com

Terms and conditions:
(1) The test items will not be retained for more than 15 days from the date of issue of test report. (2) The results relate only to the items tested (3) The test report shall not be reproduced except in full without the written approval of the laboratory (4) Any use for advertising purposes must be granted in writing. This technical report may only be quoted in full. This report is the result of a single examination of the object in question and is not generally applicable evaluation of the quality of other products in regular production. For further details, please see testing and certification regulation, chapter A-3.4. (5) The correctness of the information related to sample(s) in the Test Request Form/Customer letterhead/Email is the customer's responsibility. The laboratory reports the said information in the test report and is not liable for the same.

Shrient Analytical and Research Labs Pvt. Ltd
416/15, Dhargas Road, West Tambaram, Chennai- 600045
Phone Number +91 82208 36377 Email: - **info@shrientanalytical.com**
www.shrientanalytical.com

TEST REPORT

Report No.	SARL/2026/2093	Report Date.	29.05.2026

Customer Name & Address	Rough Stone & Gravel quarry of Thiru. B. Gopalakrishnan, extent of 2.37.0 Ha at S.F. Nos. 50/4, 50/5A, 51/1, 51/2, 51/3, 51/4, 51/5, 51/6, 51/7 & 51/8 of Vadipatti North Village, Palani Taluk, Dindigul District, Tamil Nadu.
Sample Description	SOIL
Sample Mark	S6-Karadikootam

Customer Reference	By Mail	Sampling Procedure	EPA/600/R-92/128
Sample Reference No	SARL/SO/CHE-2093	Sample Received on	25.05.2026
Sample Collected by	LABORATORY	Test Commenced on	25.05.2026
Sample Collected on	24.05.2026	Test Completed on	29.05.2026
Sample Condition	Fit for Analysis		

S. No.	Parameters	Protocol	Unit	Results
1	pH at 25 °C	IS 2720: Part 26: 1987	-	7.55
2	Electrical Conductivity	IS 14767: 2000	µmhos/cm	135
3	Dry matter content	IS 15106: 2002	%	94.78
4	Water Content	IS 15106: 2002	%	5.22
5	Organic Matter	IS 2720: Part 22: 1972	%	1.35
6	Nitrogen and Nitrogenous compounds	IS 14684: 1999	mg/kg	186
7	Soil Texture	Methods Manual - Soil testing in India - P. No-67: 2011	%	Silty Clay
8	Grain Size Distribution i. Sand	Methods Manual - Soil testing in India - P. No-67: 2011	%	6.60
	ii. Silt	Methods Manual - Soil testing in India - P. No-67: 2011	%	44.94
	iii. Clay	Methods Manual - Soil testing in India - P. No-67: 2011	%	48.45
9	Phosphorus as P	IS 10158: 1982	mg/kg	1.44
10	Sodium as Na	USEPA 3050 B: 1996	mg/kg	514
11	Potassium as K	USEPA 3050 B: 1996	mg/kg	260
12	Total soluble sulphates	IS 2720: Part 27: 1977	%	BDL (D.L.0.02)
13	Porosity	SARL/SOP/SO/001 (Issue No:01, Issue Date – 01.03.2023): 2023	%	40.6
14	Water holding capacity	Methods Manual - Soil testing in India - P. No-76: 2011	Inches/foot	44.3

BDL – Below Detectable limit (DL - Detectable limit).

For Shrient Analytical and Research Labs Pvt. Ltd

Verified

Authorized Signatory
J. GNANAPRAKASAM
Technical Manager

END OF THE REPORT

Please Contact:
For any Technical Issues & Complaints: vimalnath@shrientanalytical.com

Terms and conditions:
(1) The test items will not be retained for more than 15 days from the date of issue of test report. (2) The results relate only to the items tested (3) The test report shall not be reproduced except in full without the written approval of the laboratory (4) Any use for advertising purposes must be granted in writing. This technical report may only be quoted in full. This report is the result of a single examination of the object in question and is not generally applicable evaluation of the quality of other products in regular production. For further details, please see testing and certification regulation, chapter A-3.4. (5) The correctness of the information related to sample(s) in the Test Request Form/Customer letterhead/Email is the customer's responsibility. The laboratory reports the said information in the test report and is not liable for the same.

Shrient Analytical and Research Labs Pvt. Ltd

416/15, Dhargas Road, West Tambaram, Chennai- 600045
Phone Number +91 82208 36377 Email: - **info@shrientanalytical.com**
www.shrientanalytical.com

TEST REPORT

Report No.	SARL/2026/2094	Report Date.	29.05.2026

Customer Name & Address	Rough Stone & Gravel quarry of Thiru. B. Gopalakrishnan, extent of 2.37.0 Ha at S.F. Nos. 50/4, 50/5A, 51/1, 51/2, 51/3, 51/4, 51/5, 51/6, 51/7 & 51/8 of Vadipatti North Village, Palani Taluk, Dindigul District, Tamil Nadu.
Sample Description	SOIL
Sample Mark	S7-Ayyampalayam

Customer Reference	By Mail	Sampling Procedure	EPA/600/R-92/128
Sample Reference No	SARL/SO/CHE-2094	Sample Received on	25.05.2026
Sample Collected by	LABORATORY	Test Commenced on	25.05.2026
Sample Collected on	24.05.2026	Test Completed on	29.05.2026
Sample Condition	Fit for Analysis		

S. No.	Parameters	Protocol	Unit	Results
1	pH at 25 °C	IS 2720: Part 26: 1987	-	7.96
2	Electrical Conductivity	IS 14767: 2000	µmhos/cm	184
3	Dry matter content	IS 15106: 2002	%	97.36
4	Water Content	IS 15106: 2002	%	2.64
5	Organic Matter	IS 2720: Part 22: 1972	%	2.91
6	Nitrogen and Nitrogenous compounds	IS 14684: 1999	mg/kg	258
7	Soil Texture	Methods Manual - Soil testing in India - P. No-67: 2011	%	Silty Clay
8	Grain Size Distribution i. Sand	Methods Manual - Soil testing in India - P. No-67: 2011	%	7.88
	ii. Silt	Methods Manual - Soil testing in India - P. No-67: 2011	%	54.22
	iii. Clay	Methods Manual - Soil testing in India - P. No-67: 2011	%	37.90
9	Phosphorus as P	IS 10158: 1982	mg/kg	1.36
10	Sodium as Na	USEPA 3050 B: 1996	mg/kg	960
11	Potassium as K	USEPA 3050 B: 1996	mg/kg	569
12	Total soluble sulphates	IS 2720: Part 27: 1977	%	BDL (D.L.0.02)
13	Porosity	SARL/SOP/SO/001 (Issue No:01, Issue Date – 01.03.2023): 2023	%	35.1
14	Water holding capacity	Methods Manual - Soil testing in India - P. No-76: 2011	Inches/foot	46.4

BDL – Below Detectable limit (DL - Detectable limit).

For Shrient Analytical and Research Labs Pvt. Ltd

Verified

Authorized Signatory
J. GNANAPRAKASAM
Technical Manager

Shrient Analytical & Research Labs Pvt Ltd Chennai - 45

END OF THE REPORT

Please Contact:
For any Technical Issues & Complaints: vimalnath@shrientanalytical.com

Terms and conditions:
(1) The test items will not be retained for more than 15 days from the date of issue of test report. (2) The results relate only to the items tested (3) The test report shall not be reproduced except in full without the written approval of the laboratory (4) Any use for advertising purposes must be granted in writing. This technical report may only be quoted in full. This report is the result of a single examination of the object in question and is not generally applicable evaluation of the quality of other products in regular production. For further details, please see testing and certification regulation, chapter A-3.4. (5) The correctness of the information related to sample(s) in the Test Request Form/Customer letterhead/Email is the customer's responsibility. The laboratory reports the said information in the test report and is not liable for the same.

Shrient Analytical and Research Labs Pvt. Ltd

416/15, Dhargas Road, West Tambaram, Chennai- 600045
Phone Number +91 82208 36377 Email: - **info@shrientanalytical.com**
www.shrientanalytical.com

TEST REPORT

Report No.	SARL/2026/2096	Report Date.	29.05.2026

Customer Name & Address	Rough Stone & Gravel quarry of Thiru. B. Gopalakrishnan, extent of 2.37.0 Ha at S.F. Nos. 50/4, 50/5A, 51/1, 51/2, 51/3, 51/4, 51/5, 51/6, 51/7 & 51/8 of Vadipatti North Village, Palani Taluk, Dindigul District, Tamil Nadu.
Sample Description	WATER
Sample Mark	SW2-Tank -2 – 950m(S)

Customer Reference	By Mail	Sampling Procedure	IS 17614: Part 14: 2021
Sample Reference No	SARL/SW/CHE-2096	Sample Received on	25.05.2026
Sample Collected by	LABORATORY	Test Commenced on	25.05.2026
Sample Collected on	24.05.2026	Test Completed on	29.05.2026
Sample Condition	Fit for Analysis		

Sl. No.	Parameters	Protocol	Unit	Result
A.	**Physical parameters**			
1	Odour	IS 3025 (Part 5): 2018	-	Agreeable
2	Turbidity	APHA 24th Edition 2130 B: 2023	NTU	80.18
3	pH at 25 ˚C	APHA 24th Edition 4500 – H+ B: 2023	-	7.72
4	Electrical Conductivity	APHA 24th Edition 2510 B: 2023	(µS/cm)	273.4
B.	**Chemical parameters**			
5	Total Dissolved Solids	APHA 24th Edition 2540-C: 2023	mg/L	164
6	Total hardness (as CaCO3)	APHA 24th Edition 2340 C: 2023	mg/L	97.5
7	Calcium (as Ca)	IS 3025 (Part 40): 1991	mg/L	27.1
8	Magnesium (as Mg)	IS 3025 (Part 46): 1994	mg/L	7.20
9	Calcium Hardness (as CaCO3)	APHA 24th Edition 3500 Ca B: 2023	mg/L	67.8
10	Magnesium Hardness (as CaCO3)	APHA 24th Edition 3500 Mg B: 2023	mg/L	29.6
11	Total alkalinity (as CaCO3)	APHA 24th Edition 2320 B: 2023	mg/L	63.9
12	Chloride (as Cl)	APHA 24th Edition 4500 Cl- B: 2023	mg/L	39.5

Shrient Analytical and Research Labs Pvt. Ltd

416/15, Dhargas Road, West Tambaram, Chennai- 600045
Phone Number +91 82208 36377 Email: - **info@shrientanalytical.com**
www.shrientanalytical.com

TEST REPORT

Report No.	SARL/2026/2096		Report Date.	29.05.2026

Sl. No.	Parameters	Protocol	Unit	Result
13	Free Residual chlorine	APHA 24th Edition 4500 Cl- B: 2023	mg/L	BDL (D.L - 0.2)
14	Sulphate as (SO42-)	APHA 24th Edition 4500 SO42- E: 2023	mg/L	42.5
15	Iron (as Fe)	APHA 24th Edition 3500 Fe B: 2023	mg/L	0.41
16	Nitrate (as NO3)	IS 3025 (Part 34): 1988	mg/L	1.32
17	Fluoride (as F)	APHA 24th Edition 4500 F- D: 2023	mg/L	0.31
18	Manganese (as Mn)	APHA 24th Edition 3500 Mn B: 2023	mg/L	BDL (D.L-0.05)
19	Chemical Oxygen Demand	APHA 24th Edition 5220 B: 2023	mg/L	38.9
20	Biochemical Oxygen Demand 3 Days at 27°c	IS 3025 (Part 44): 1993	mg/L	8.4
21	Total Suspended Solids	APHA 24th Edition 2540 D: 2023	mg/L	16
22	Dissolved Oxygen	IS 3025 (Part 38): 1989	mg/L	6.5

Remarks: BDL – Below Detectable limit (DL - Detectable limit).

For Shrient Analytical and Research Labs Pvt. Ltd

Verified

Authorized Signatory

S. BALAMURUGAN
Asst.Technical Manager

Shrient Analytical & Research Labs Pvt Ltd, Chennai - 45.

END OF THE REPORT

Please Contact:
For any Technical Issues & Complaints: technical@shrientanalytical.com

Terms and conditions:
(1) The test items will not be retained for more than 15 days from the date of issue of test report. (2) The results relate only to the items tested (3) The test report shall not be reproduced except in full without the written approval of the laboratory (4) Any use for advertising purposes must be granted in writing. This technical report may only be quoted in full. This report is the result of a single examination of the object in question and is not generally applicable evaluation of the quality of other products in regular production. For further details, please see testing and certification regulation, chapter A-3.4. (5) The correctness of the information related to sample(s) in the Test Request Form/Customer letterhead/Email is the customer's responsibility. The laboratory reports the said information in the test report and is not liable for the same.

Shrient Analytical and Research Labs Pvt. Ltd
416/15, Dhargas Road, West Tambaram, Chennai- 600045
Phone Number +91 82208 36377 Email: - **info@shrientanalytical.com**
www.shrientanalytical.com

TEST REPORT

Report No.	SARL/2026/2095	Report Date.	29.05.2026

Customer Name & Address	Rough Stone & Gravel quarry of Thiru. B. Gopalakrishnan, extent of 2.37.0 Ha at S.F. Nos. 50/4, 50/5A, 51/1, 51/2, 51/3, 51/4, 51/5, 51/6, 51/7 & 51/8 of Vadipatti North Village, Palani Taluk, Dindigul District, Tamil Nadu.
Sample Description	WATER
Sample Mark	SW1-Tank -1 – 876m(N)

Customer Reference	By Mail	Sampling Procedure	IS 17614: Part 14: 2021
Sample Reference No	SARL/SW/CHE-2095	Sample Received on	25.05.2026
Sample Collected by	LABORATORY	Test Commenced on	25.05.2026
Sample Collected on	24.05.2026	Test Completed on	29.05.2026
Sample Condition	Fit for Analysis		

Sl. No.	Parameters	Protocol	Unit	Result
A.	**Physical parameters**			
1	Odour	IS 3025 (Part 5): 2018	-	Agreeable
2	Turbidity	APHA 24th Edition 2130 B: 2023	NTU	143.48
3	pH at 25 ˚C	APHA 24th Edition 4500 – H+ B: 2023	-	7.52
4	Electrical Conductivity	APHA 24th Edition 2510 B: 2023	(µS/cm)	370.6
B.	**Chemical parameters**			
5	Total Dissolved Solids	APHA 24th Edition 2540-C: 2023	mg/L	222
6	Total hardness (as CaCO3)	APHA 24th Edition 2340 C: 2023	mg/L	72.1
7	Calcium (as Ca)	IS 3025 (Part 40): 1991	mg/L	15.2
8	Magnesium (as Mg)	IS 3025 (Part 46): 1994	mg/L	8.25
9	Calcium Hardness (as CaCO3)	APHA 24th Edition 3500 Ca B: 2023	mg/L	38.1
10	Magnesium Hardness (as CaCO3)	APHA 24th Edition 3500 Mg B: 2023	mg/L	34.0
11	Total alkalinity (as CaCO3)	APHA 24th Edition 2320 B: 2023	mg/L	102.1
12	Chloride (as Cl)	APHA 24th Edition 4500 Cl- B: 2023	mg/L	72.3

TEST REPORT

Report No.	SARL/2026/2095	Report Date.	29.05.2026

Sl. No.	Parameters	Protocol	Unit	Result
13	Free Residual chlorine	APHA 24th Edition 4500 Cl- B: 2023	mg/L	BDL (D.L - 0.2)
14	Sulphate as (SO42-)	APHA 24th Edition 4500 SO42- E: 2023	mg/L	39.2
15	Iron (as Fe)	APHA 24th Edition 3500 Fe B: 2023	mg/L	0.59
16	Nitrate (as NO3)	IS 3025 (Part 34): 1988	mg/L	1.39
17	Fluoride (as F)	APHA 24th Edition 4500 F- D: 2023	mg/L	0.36
18	Manganese (as Mn)	APHA 24th Edition 3500 Mn B: 2023	mg/L	BDL (D.L-0.05)
19	Chemical Oxygen Demand	APHA 24th Edition 5220 B: 2023	mg/L	35.9
20	Biochemical Oxygen Demand 3 Days at 27°c	IS 3025 (Part 44): 1993	mg/L	7.2
21	Total Suspended Solids	APHA 24th Edition 2540 D: 2023	mg/L	24
22	Dissolved Oxygen	IS 3025 (Part 38): 1989	mg/L	6.1

Remarks: BDL – Below Detectable limit (DL - Detectable limit).

For Shrient Analytical and Research Labs Pvt. Ltd

Verified

Authorized Signatory

S. BALAMURUGAN
Asst.Technical Manager

Shrient Analytical & Research Labs Pvt Ltd Chennai - 45.

END OF THE REPORT

Please Contact:
For any Technical Issues & Complaints: technical@shrientanalytical.com

Terms and conditions:

(1) The test items will not be retained for more than 15 days from the date of issue of test report. (2) The results relate only to the items tested (3) The test report shall not be reproduced except in full without the written approval of the laboratory (4) Any use for advertising purposes must be granted in writing. This technical report may only be quoted in full. This report is the result of a single examination of the object in question and is not generally applicable evaluation of the quality of other products in regular production. For further details, please see testing and certification regulation, chapter A-3.4. (5) The correctness of the information related to sample(s) in the Test Request Form/Customer letterhead/Email is the customer's responsibility. The laboratory reports the said information in the test report and is not liable for the same.

Shrient Analytical and Research Labs Pvt. Ltd
416/15, Dhargas Road, West Tambaram, Chennai- 600045
Phone Number +91 82208 36377 Email: - **info@shrientanalytical.com**
www.shrientanalytical.com

TEST REPORT

Report No.	SARL/2026/2098	Report Date.	29.05.2026

Customer Name & Address	Rough Stone & Gravel quarry of Thiru. B. Gopalakrishnan, extent of 2.37.0 Ha at S.F. Nos. 50/4, 50/5A, 51/1, 51/2, 51/3, 51/4, 51/5, 51/6, 51/7 & 51/8 of Vadipatti North Village, Palani Taluk, Dindigul District, Tamil Nadu.
Sample Description	NOISE LEVEL DATA

Customer Reference	By Mail	Sampling Method	SARL/IOP/023
Sample Reference No	SARL/N/CHE-2098	Date of Monitoring	24.05.2026
Sample Collected by	LABORATORY		

Time in hrs	N1	N2	N3	N4	N5	N6	N7
06.00	41.6	40.5	43.1	44.6	43.7	40.5	41.7
07.00	43.2	42.1	46.7	47.4	41.3	48.2	43.1
08.00	45.1	44.0	45.8	45.7	44.7	52.5	46.7
09.00	48.7	47.6	50.4	49.5	46.2	53.9	48.7
10.00	50.7	49.6	48.7	51.7	53.6	51.1	51.1
11.00	52.5	51.4	47.5	54.6	52.6	54.2	53.1
12.00	53.4	52.4	46.2	55.9	49.2	48.1	57.6
13.00	55.3	54.3	51.0	52.0	50.1	49.0	59.2
14.00	56.7	55.6	48.0	49.5	56.0	52.1	56.8
15.00	53.9	52.9	51.6	47.3	55.8	51.2	58.0
16.00	59.7	58.7	49.4	51.6	54.3	50.5	54.8
17.00	57.7	56.7	48.3	50.5	55.8	45.8	53.9
18.00	52.3	51.2	51.7	48.5	52.3	43.8	54.8
19.00	51.1	50.0	50.7	49.2	48.5	42.8	48.3
20.00	50.1	49.1	43.3	46.4	47.9	42.1	44.4
21.00	46.9	45.8	42.1	44.6	45.9	45.3	43.1
22.00	43.8	42.8	40.9	45.3	47.5	40.6	42.5
23.00	40.1	39.1	39.1	43.6	45.5	39.1	42.4
24.00	39.0	37.9	40.7	42.6	43.1	41.8	41.8
01.00	38.1	37.1	39.4	44.1	44.9	39.8	40.7
02.00	39.6	38.5	38.1	43.3	43.7	40.6	40.4
03.00	37.2	36.1	40.6	43.4	42.5	42.0	40.9
04.00	40.2	39.2	41.5	41.8	41.0	39.8	40.6
05.00	41.3	40.2	43.1	41.5	41.1	43.7	42.1

TEST REPORT

Report No.	SARL/2026/2098

Report Date.	29.05.2026

	N1	N2	N3	N4	N5	N6	N7
DAY EQUIVALENT	**53.5**	**52.5**	**48.6**	**50.5**	**51.8**	**49.9**	**53.8**
NIGHT EQUIVALENT	**40.3**	**39.3**	**40.7**	**43.3**	**44.2**	**41.1**	**41.5**
DAY & NIGHT EQUIVALENT	**51.8**	**50.7**	**47.2**	**49.1**	**50.4**	**48.3**	**52.1**

Remarks:

LOCATIONS:

N1-Within Mine Lease Area
N2-Pappampatti
N3-Kavalapatti
N4-Kasanayampatty
N5- Chinnakalayamputhur
N6-Karadikootam
N7-Ayyampalayam

For Shrient Analytical and Research Labs Pvt. Ltd

Verified

Authorized Signatory
J. GNANAPRAKASAM
Technical Manager

Shrient Analytical & Research Labs Pvt Ltd Chennai - 45

END OF THE REPORT

Please Contact:
For any Technical Issues & Complaints: vimalnath@shrientanalytical.com

Terms and conditions:
(1) The test items will not be retained for more than 15 days from the date of issue of test report. (2) The results relate only to the items tested (3) The test report shall not be reproduced except in full without the written approval of the laboratory (4) Any use for advertising purposes must be granted in writing. This technical report may only be quoted in full. This report is the result of a single examination of the object in question and is not generally applicable evaluation of the quality of other products in regular production. For further details, please see testing and certification regulation, chapter A-3.4. (5) The correctness of the information related to sample(s) in the Test Request Form/Customer letterhead/Email is the customer's responsibility. The laboratory reports the said information in the test report and is not liable for the same.

ANNEXURE-8

National Accreditation Board for Testing and Calibration Laboratories

NABL

CERTIFICATE OF ACCREDITATION

SHRIENT ANALYTICAL & RESEARCH LABS PRIVATE LIMITED

has been assessed and accredited in accordance with the standard

ISO/IEC 17025:2017

"General Requirements for the Competence of Testing & Calibration Laboratories"

for its facilities at

416/15, DHARGAS ROAD, PERUNGALATHUR, WEST TAMBARAM, CHENNAI, KANCHIPURAM, TAMIL NADU, INDIA

in the field of

TESTING

Certificate Number: TC-12339

Issue Date: 30/09/2025 **Valid Until:** 29/09/2029

This certificate remains valid for the Scope of Accreditation as specified in the annexure subject to continued satisfactory compliance to the above standard & the relevant requirements of NABL.
(To see the scope of accreditation of thislaboratory, you may also visit NABL website www.nabl-india.org)

Name of Legal Entity: SHRIENT ANALYTICAL AND RESEARCH LABS PRIVATE LIMITED

Signed for and on behalf of NABL

Anuja Anand
Director

Chakravarthy T. Kannan
Chief Executive Officer

ANNEXURE-9

அனுப்புநர்:

ந. கஸ்தூரிபாய்
தலைமை ஆசிரியை
ஊ. ஒ. தொ. பள்ளி,
R. வாழைப்பட்டி.

பெறுநர்:

B. கோபாலகிருஷ்ணன்,
ஸ்ரீ பழனி முருகன்
புளூ மெட்டல்ஸ்
பழனி.

மதிப்பிற்குரிய ஐயா,

பொருள்: சி.எஸ்.ஆர் பண்டில் பள்ளிக்குத் தேவையான சீரமைப்பு செய்து தருதல் சார்பு.

ஊ.ஒ.தொ.பள்ளி, R. வாழைப்பட்டியில் 1 முதல் 5 வகுப்புகள் செயல்பட்டு வருகிறது. எங்களது பள்ளியின் முன்புறம் தரைதளம் புதிதாகவும், வேலை செய்து தருமாறு பணிவுடன் கேட்டுக் கொள்கிறேன்.

நன்றி

இப்படிக்கு,
ந. கஸ்தூரி
தலைமையாசிரியர்
ஊ. ஒ. தொ. பள்ளி
R.வாழைப்பட்டி
[illegible]ப்பம்பட்டி Po-PIN-624621
[illegible]ழனி TK. திண்டுக்கல் [illegible]